# Σχέδιο Αστικής Προσβασιμότητας Δήμου Ρεθύμνης

Παραδοτέο Π.1.β – ΧΑΡΤΕΣ

*Με τη χρηματοδότηση*

ΠΡΑΣΙΝΟ ΤΑΜΕΙΟ

ΥΠΟΥΡΓΕΙΟ ΠΕΡΙΒΑΛΛΟΝΤΟΣ & ΕΝΕΡΓΕΙΑΣ

Σύμβουλοι Ανάπτυξης Α.Ε.

Φεβρουάριος 2024

# Περιεχόμενα

1. Οικισμοί μελέτης ΣΑΠ Δ. Ρεθύμνης ..... 3
1.1 Οικισμοί μελέτης ..... 3
2. Πολεοδομικά χαρακτηριστικά ..... 4
2.1 Πολεοδομικές Ενότητες Δ.Ε. Ρεθύμνης ..... 4
2.2 Συντελεστές κάλυψης περιοχών μελέτης ..... 5
3. Υφιστάμενες χρήσεις γης ..... 6
3.1 Εκπαιδευτικές μονάδες ..... 6
3.2 Δομές υγείας – πρόνοιας ..... 7
3.3 Υποδομές αθλητισμού ..... 8
3.4 Υποδομές πολιτισμού – αναψυχής & χώροι λατρείας ..... 9
3.5 Δημόσια κτήρια και Υπηρεσίες ..... 10
3.6 Κοινόχρηστοι χώροι ..... 11
3.7 Χώροι Καταφυγής-Καταυλισμού Δήμου Ρεθύμνης ..... 12
3.8 Χώροι καταφυγής-καταυλισμού στους οικισμούς μελέτης ..... 13
3.9 Εμπορικά καταστήματα και εστίαση στο Δήμο Ρεθύμνης ..... 14
3.10 Εμπορικά καταστήματα και εστίαση στην πόλη του Ρεθύμνου ..... 15
3.11 Ιδιωτικά ιατρεία και γραφεία στην πόλη του Ρεθύμνου ..... 16
4. Προτεινόμενο δίκτυο προσβασιμότητας ..... 17
4.1 Διαδρομές προσβασιμότητας στην πόλη του Ρεθύμνου ..... 17
4.2 Διαδρομές προσβασιμότητας σε Ρέθυμνο και Αδελιανό Κάμπο ..... 18
4.3 Διαδρομές προσβασιμότητας στους οικισμούς: Πηγιανός Κάμπος, Σφακάκι, Σταυρωμένος, Σκαλέτα ..... 19
4.4 Διαδρομές προσβασιμότητας στους οικισμούς: Πηγή, Μονή Αρκαδίου, Ελεύθερνα ..... 20
4.5 Διαδρομές προσβασιμότητας στους οικισμούς: Γάλλος, Χρομοναστήρι, Ρουσσοσπίτι, Αρμένοι ..... 21
4.6 Διαδρομές προσβασιμότητας στους οικισμούς: Γεράνι και Ατσιπόπουλο ..... 22
4.7 Διαδρομές προσβασιμότητας στους οικισμούς: Πύργος, Επισκοπή, Αργυρούπολη, Μυριοκέφαλα ..... 23
5. Καταγραφή και αποτίμηση των κυκλοφοριακών χαρακτηριστικών της περιοχής παρέμβασης σε συνάρτηση με την κίνηση των πεζών ..... 24
5.1 Οδικό δίκτυο περιοχών μελέτης ..... 24

5.2 Πιάτσες ταξί .....25

5.3 Σταθμός ΚΤΕΛ και στάσεις λεωφορείου.....26

5.4 Χώροι στάθμευσης Ι.Χ. & θέσεις στάθμευσης ΑμεΑ .....27

5.5 Σταθμοί φόρτισης ηλεκτρικών οχημάτων Δ. Ρεθύμνης.....28

6. Χαρτογράφηση των συνθηκών προσβασιμότητας των χρήσεων ενδιαφέροντος και των εξεταζόμενων διαδρομών στην περιοχή μελέτης .....29

# 1. Οικισμοί μελέτης ΣΑΠ Δ. Ρεθύμνης

## 1.1 Οικισμοί μελέτης

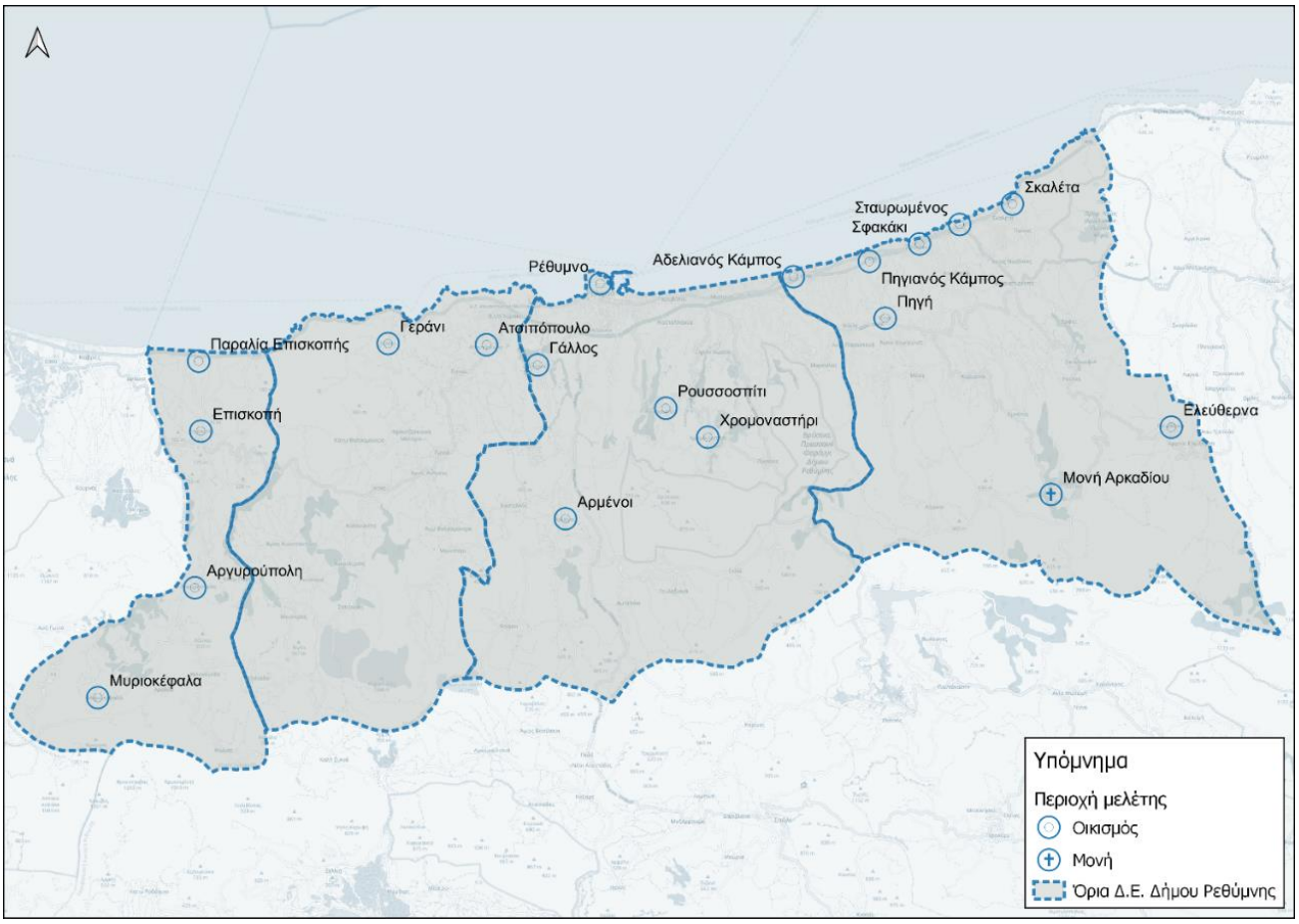

## 2. Πολεοδομικά χαρακτηριστικά

### 2.1 Πολεοδομικές Ενότητες Δ.Ε. Ρεθύμνης

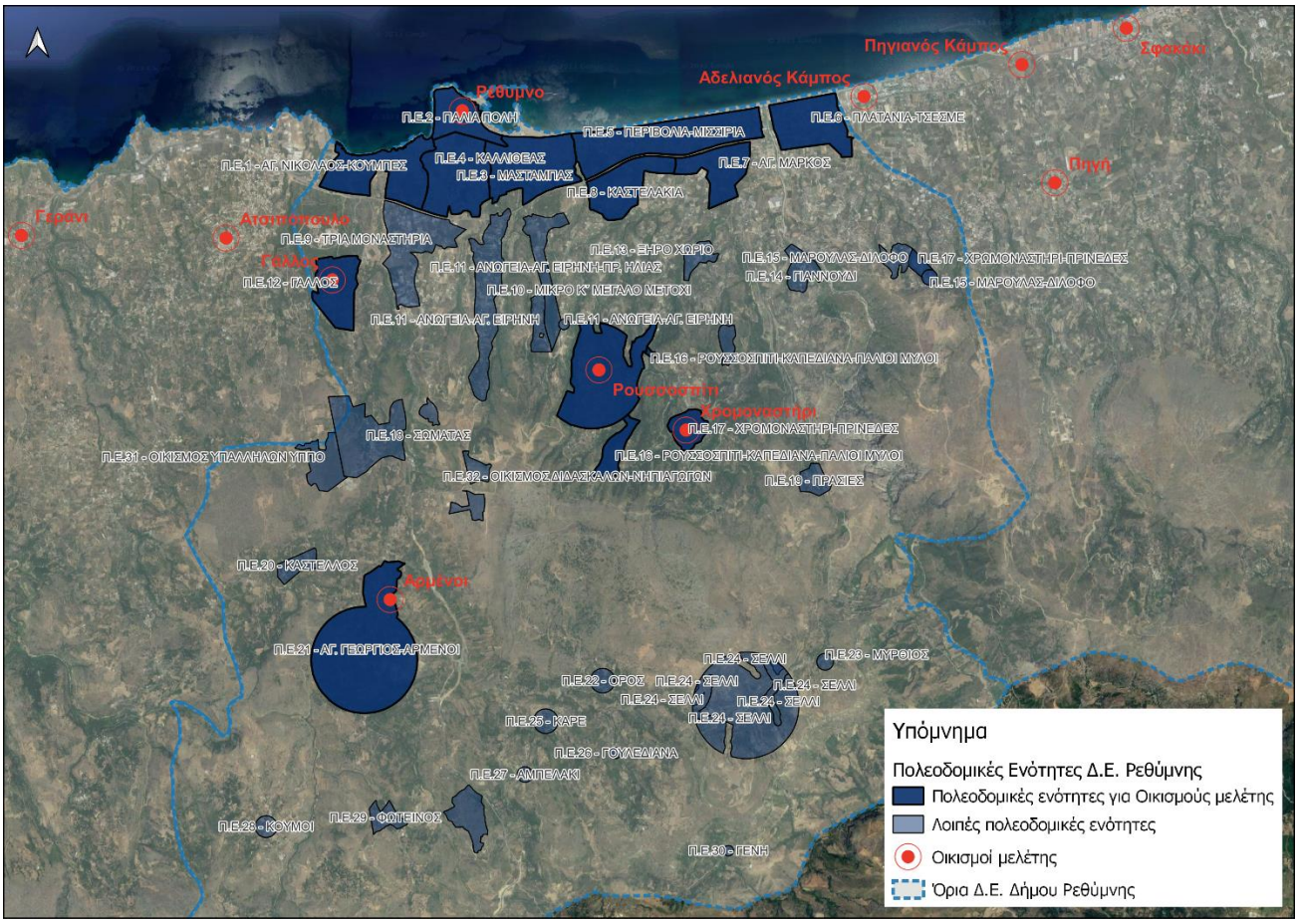

## 2.2 Συντελεστές κάλυψης περιοχών μελέτης

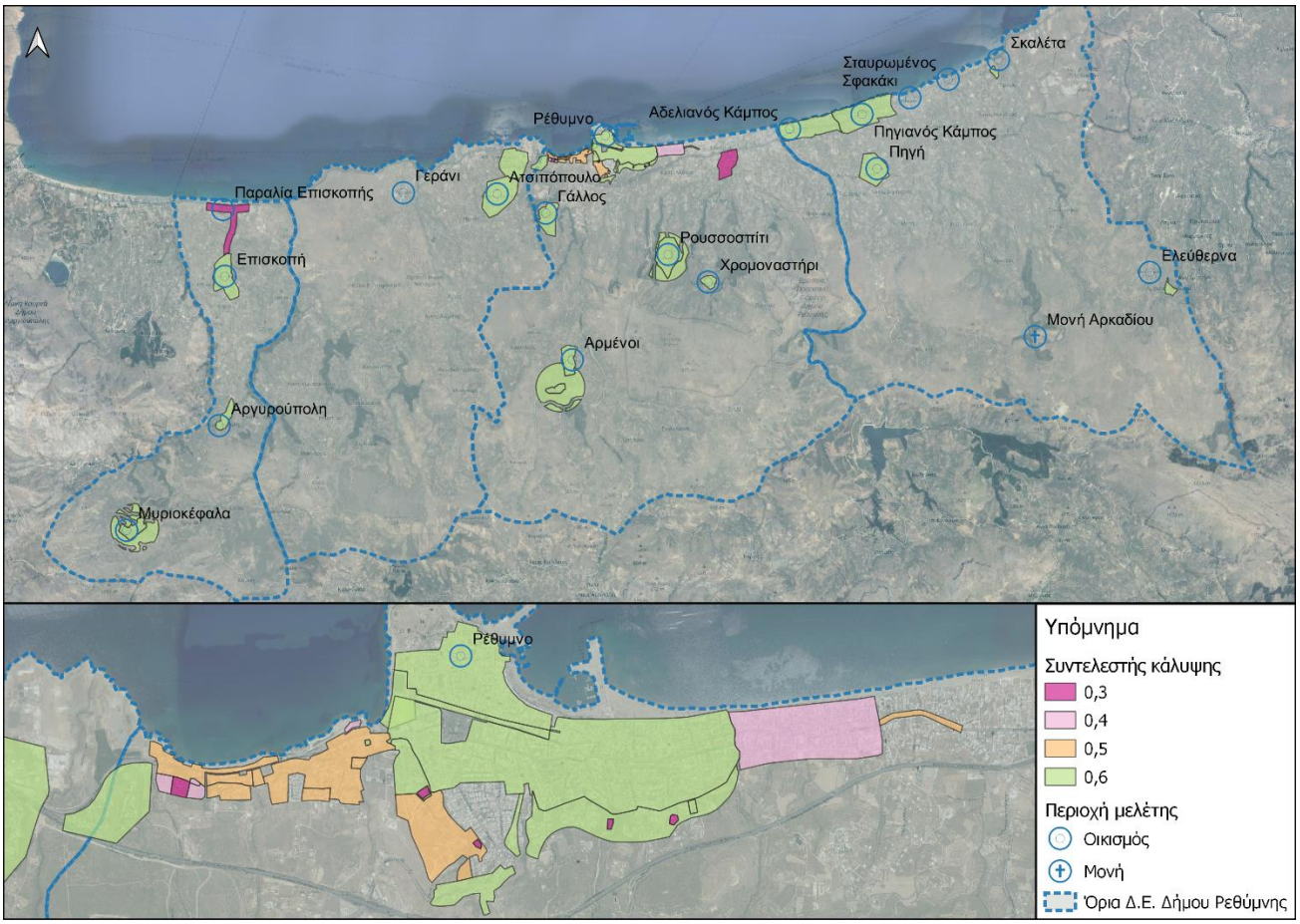

## 3. Υφιστάμενες χρήσεις γης

### 3.1 Εκπαιδευτικές μονάδες

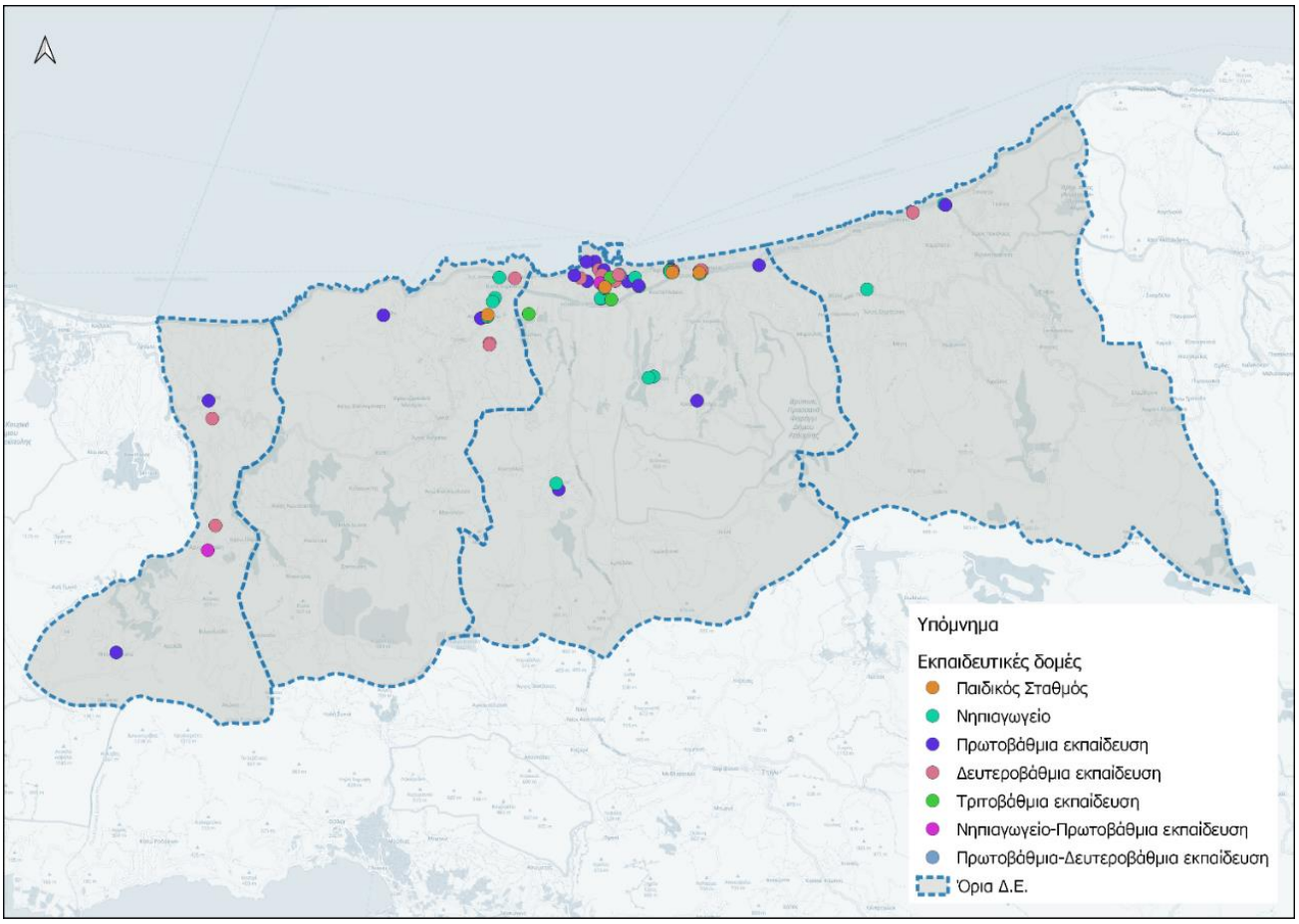

## 3.2 Δομές υγείας – πρόνοιας

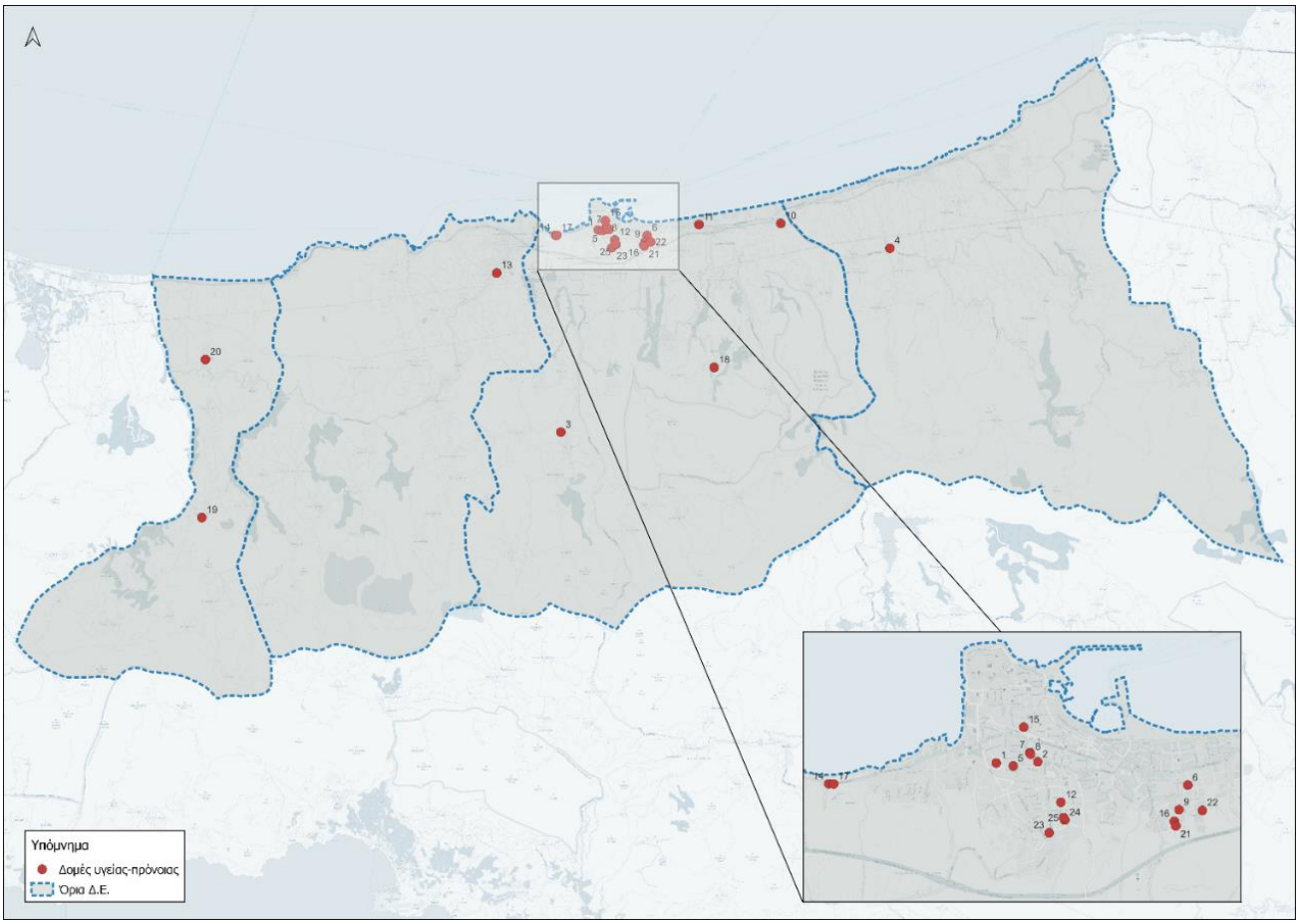

## 3.3 Υποδομές αθλητισμού

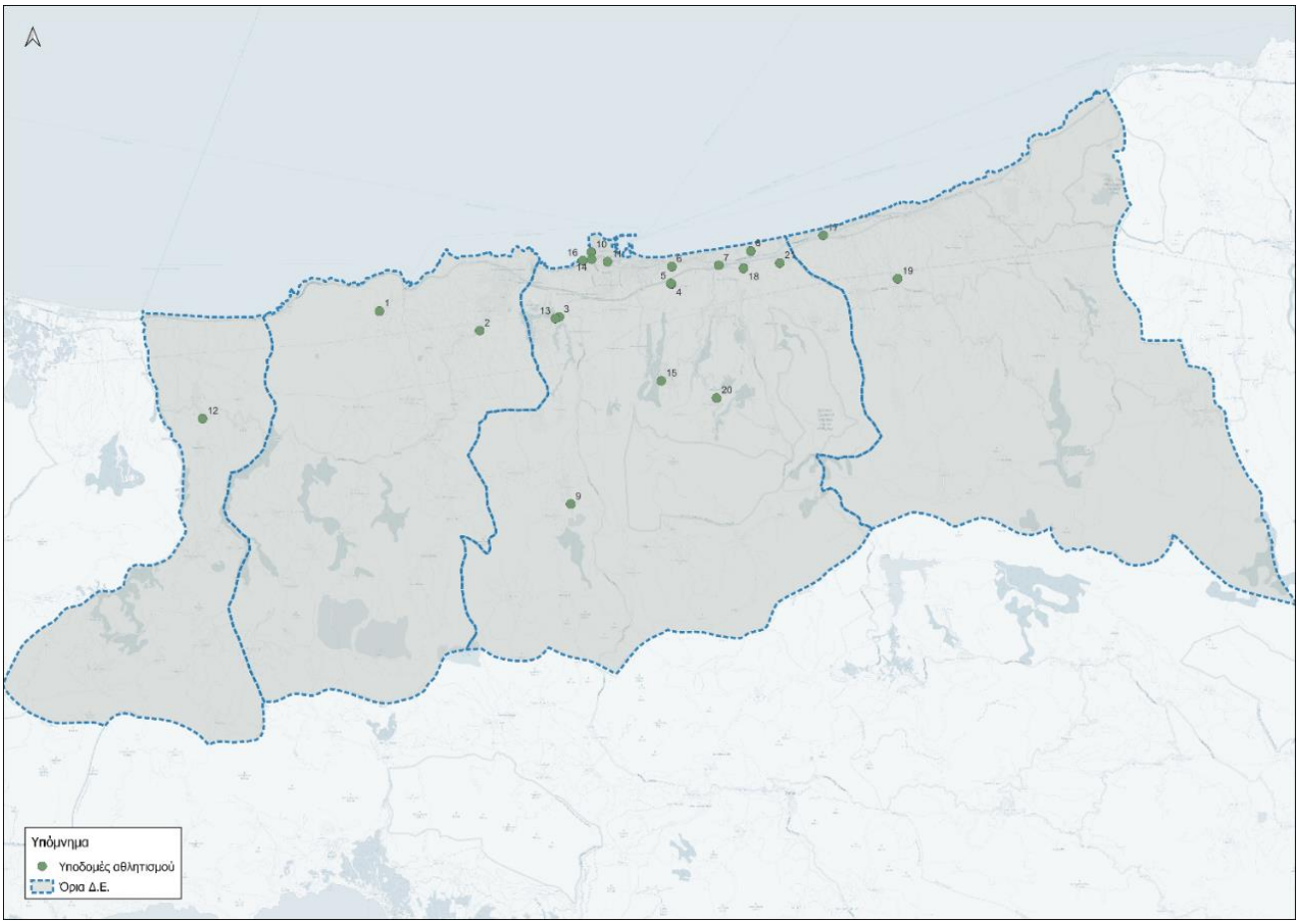

## 3.4 Υποδομές πολιτισμού – αναψυχής & χώροι λατρείας

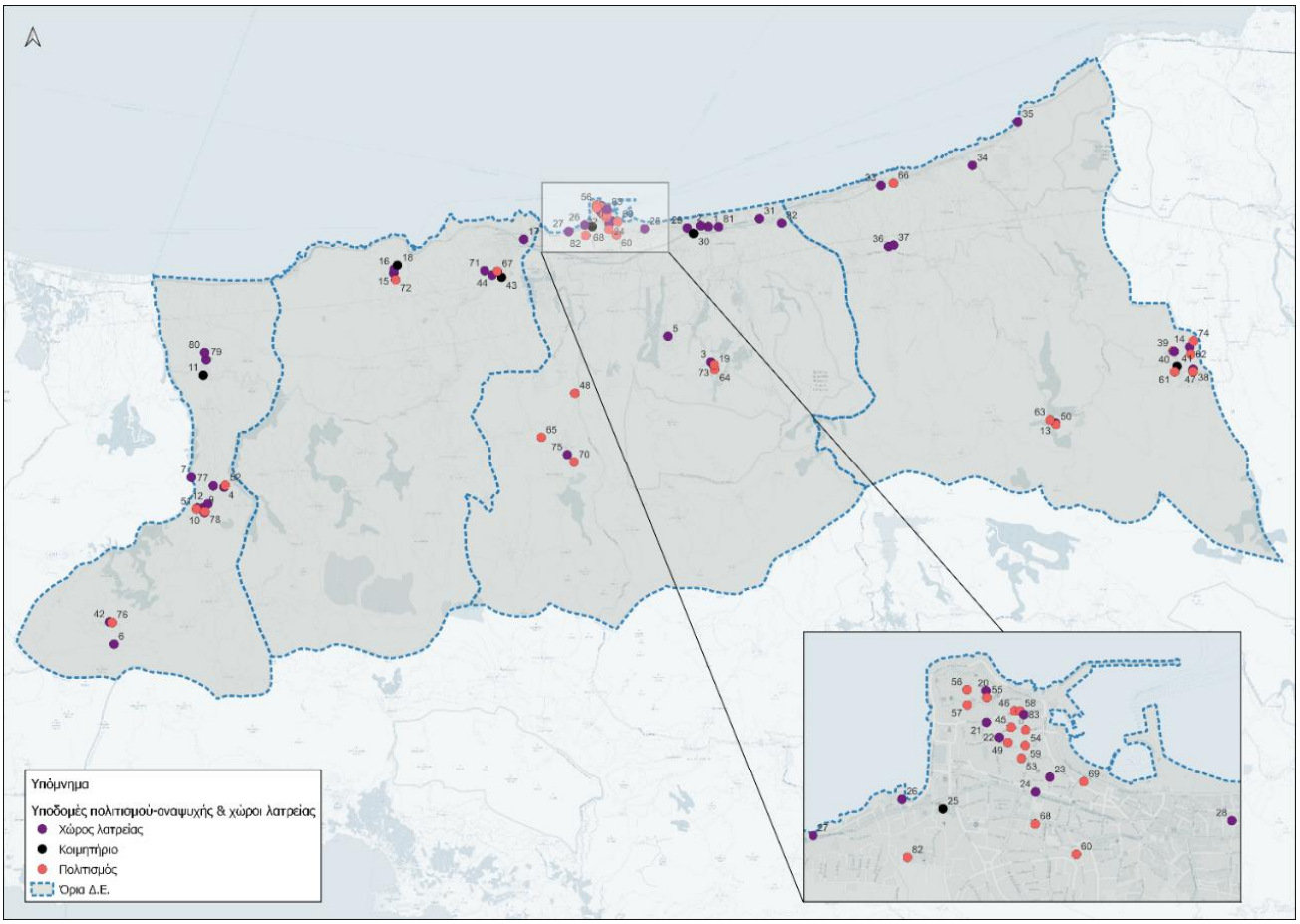

## 3.5 Δημόσια κτήρια και Υπηρεσίες

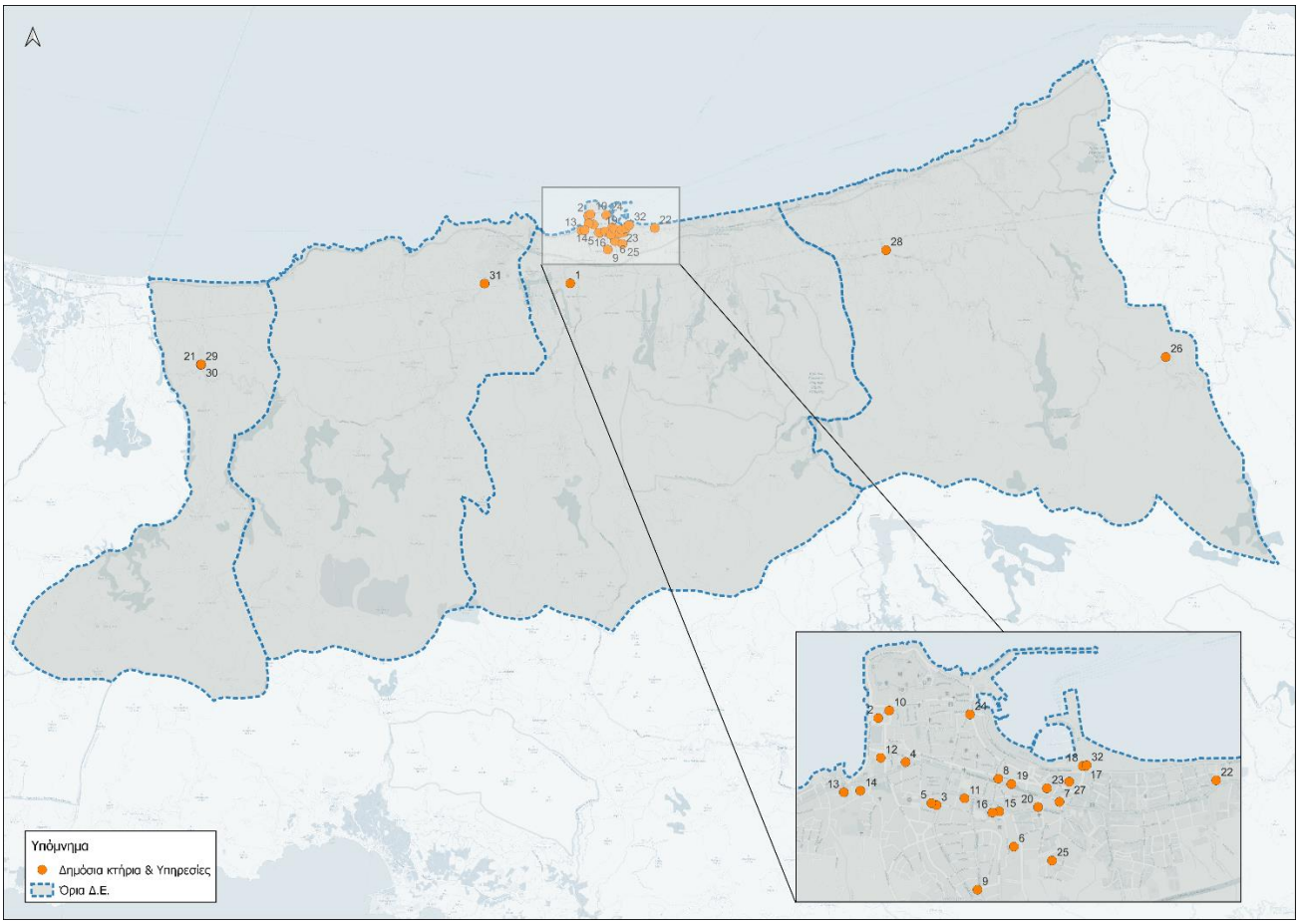

## 3.6 Κοινόχρηστοι χώροι

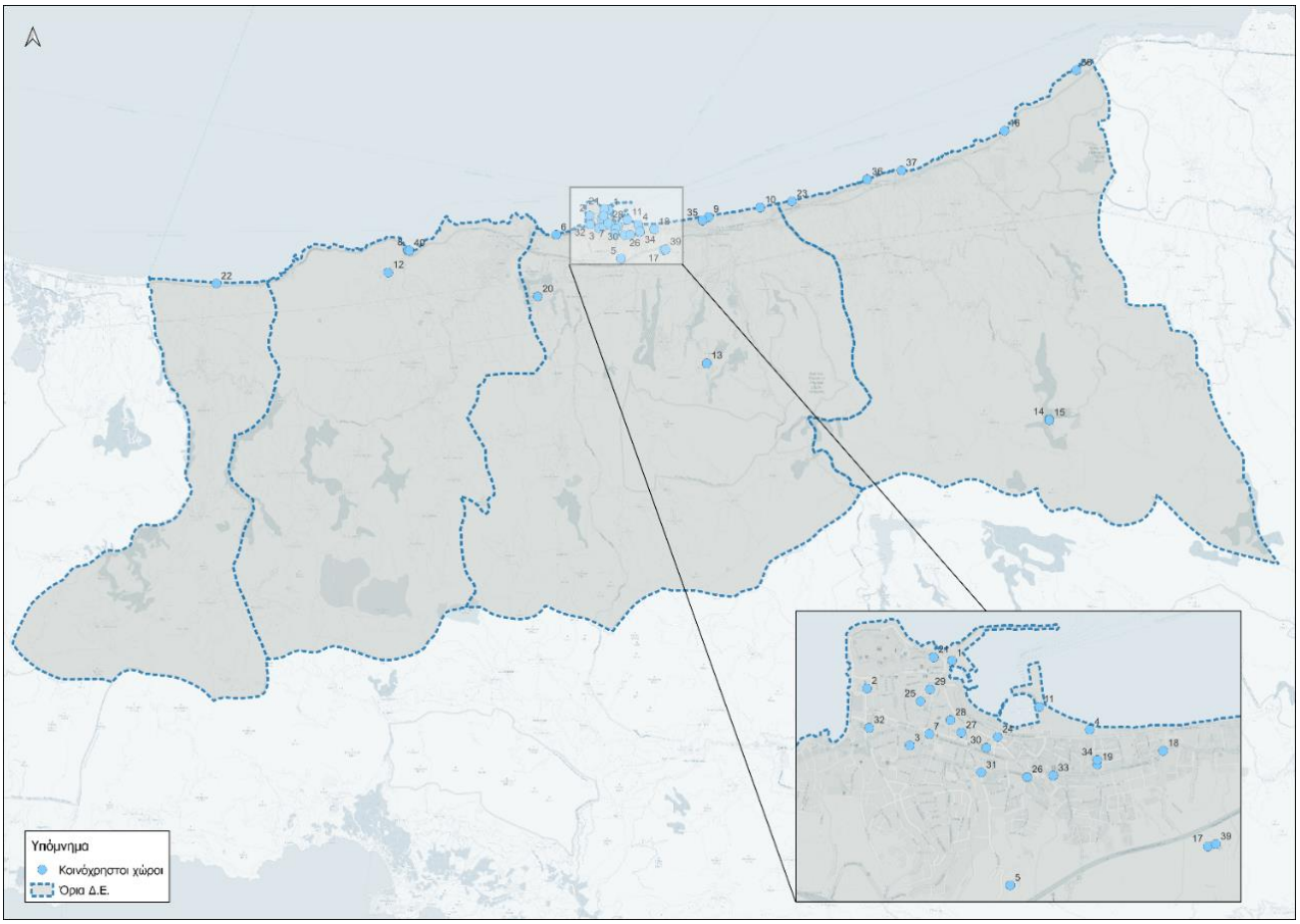

## 3.7 Χώροι Καταφυγής-Καταυλισμού Δήμου Ρεθύμνης

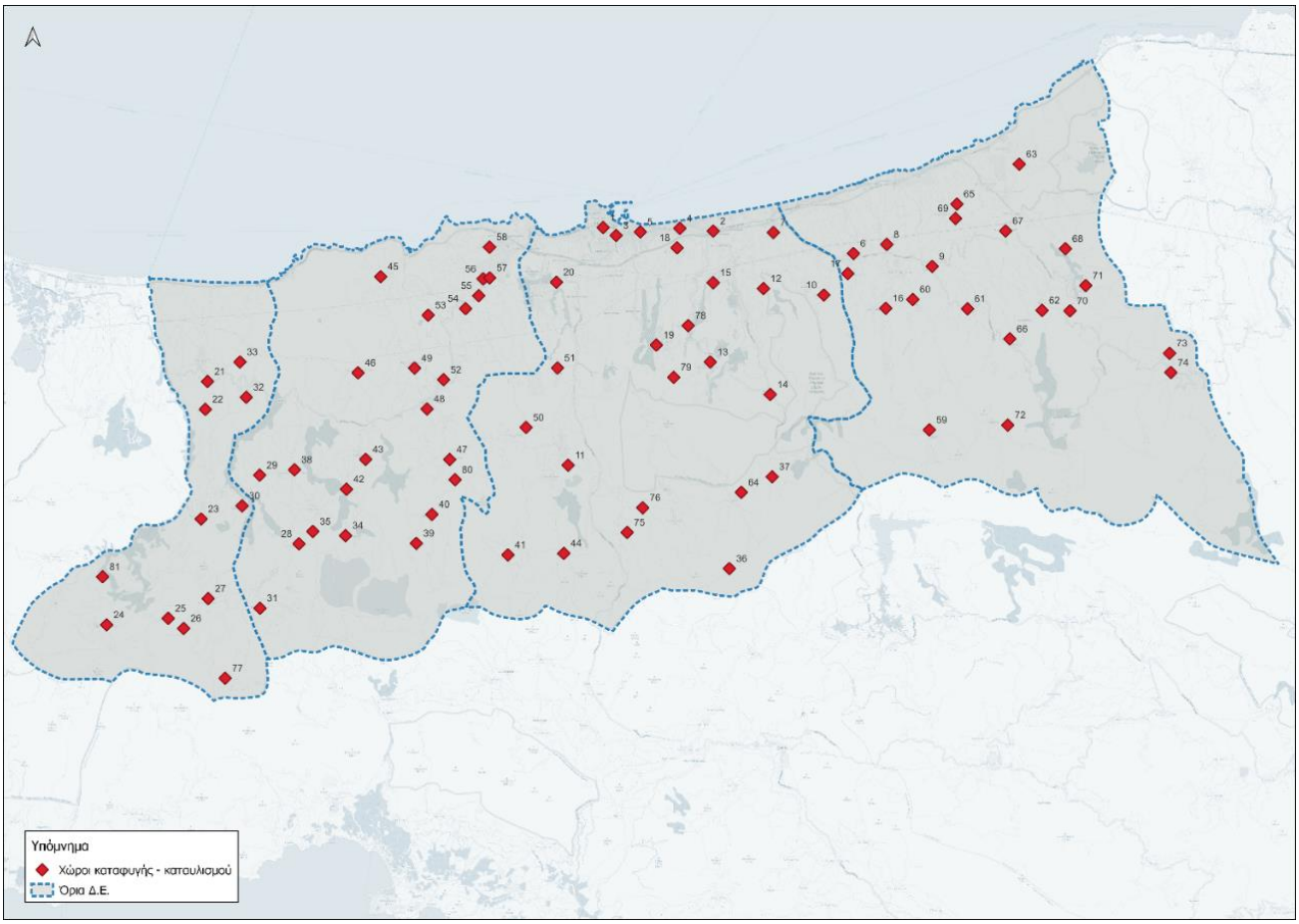

## 3.8 Χώροι καταφυγής-καταυλισμού στους οικισμούς μελέτης

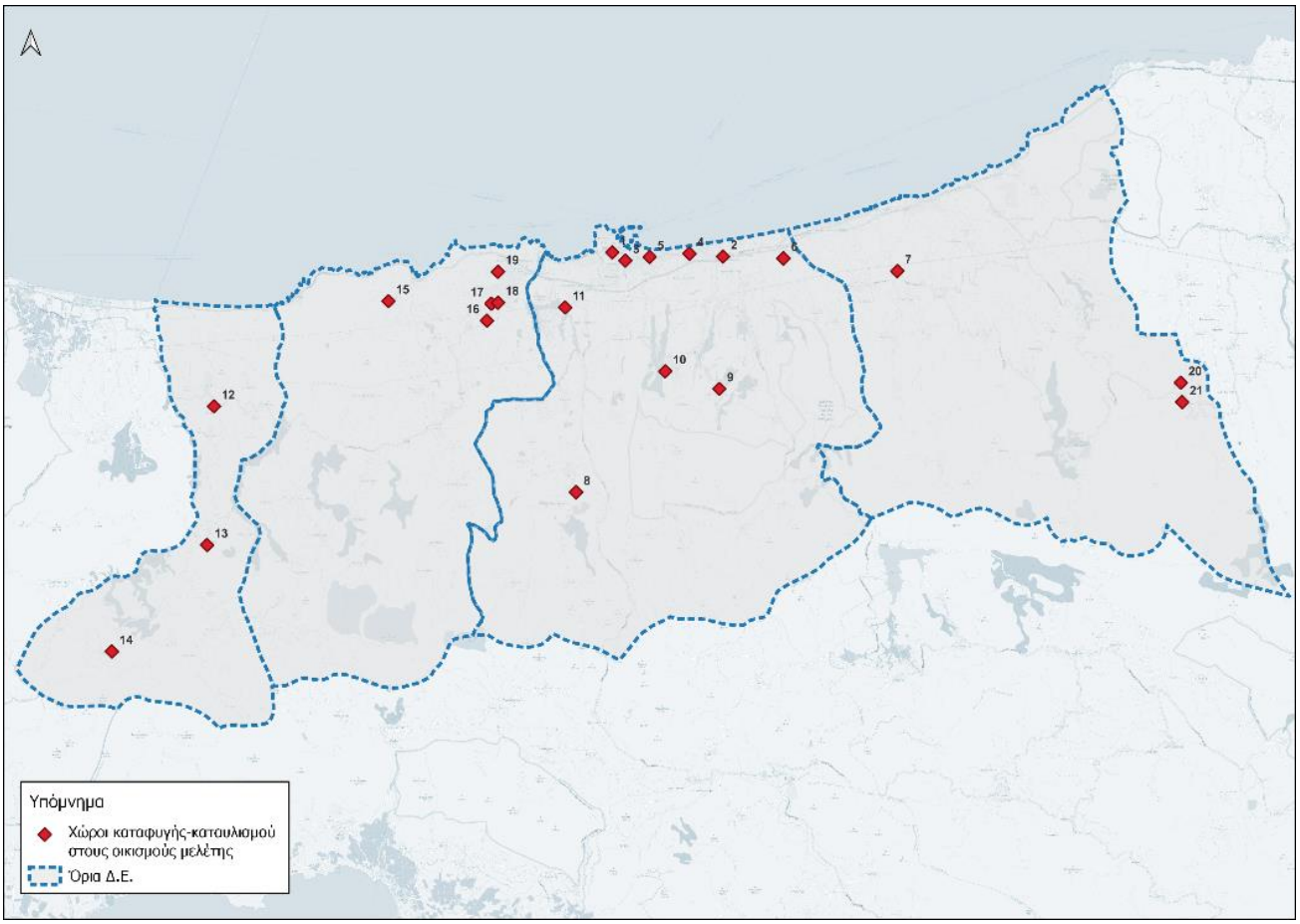

## 3.9 Εμπορικά καταστήματα και εστίαση στο Δήμο Ρεθύμνης

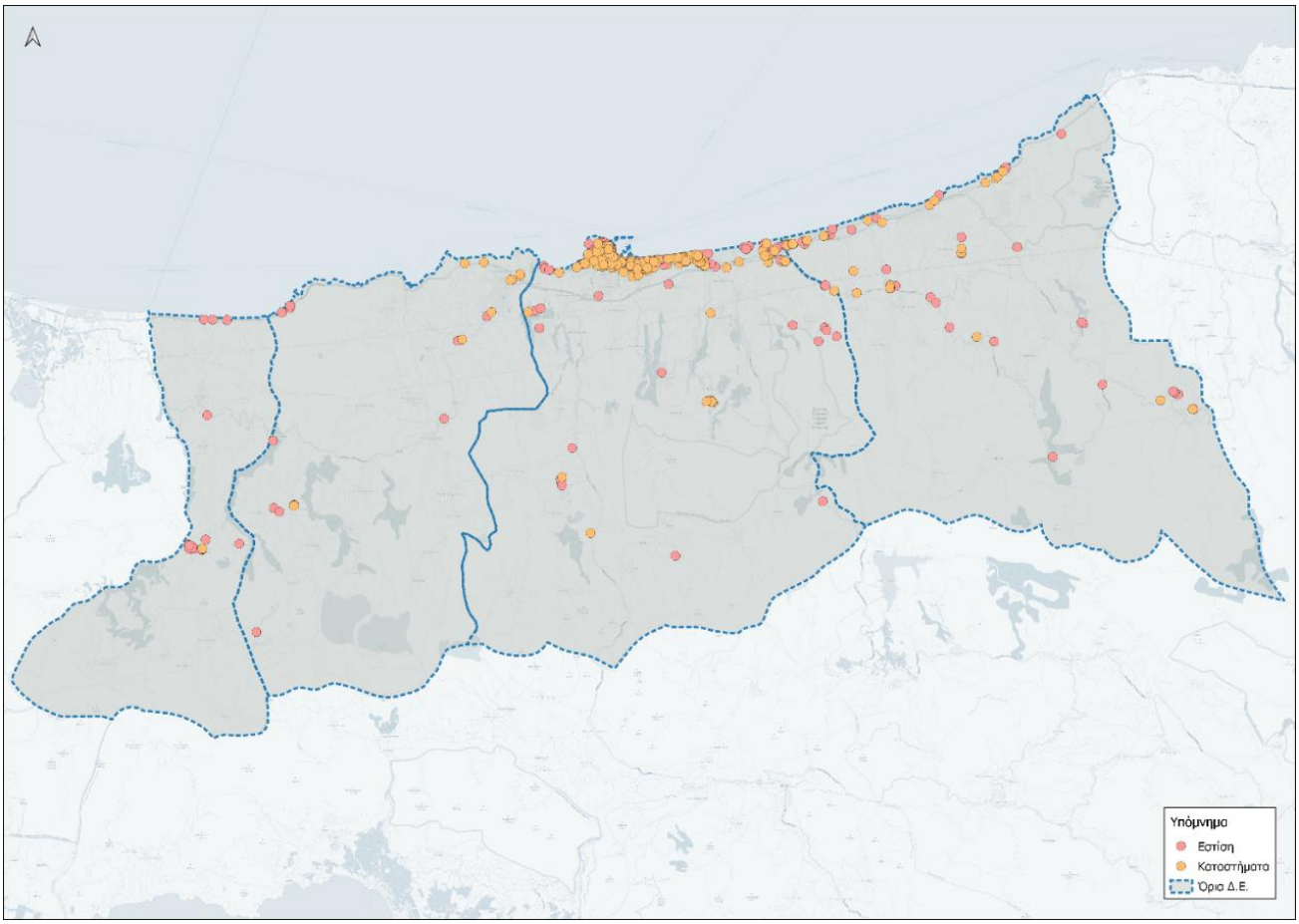

## 3.10 Εμπορικά καταστήματα και εστίαση στην πόλη του Ρεθύμνου

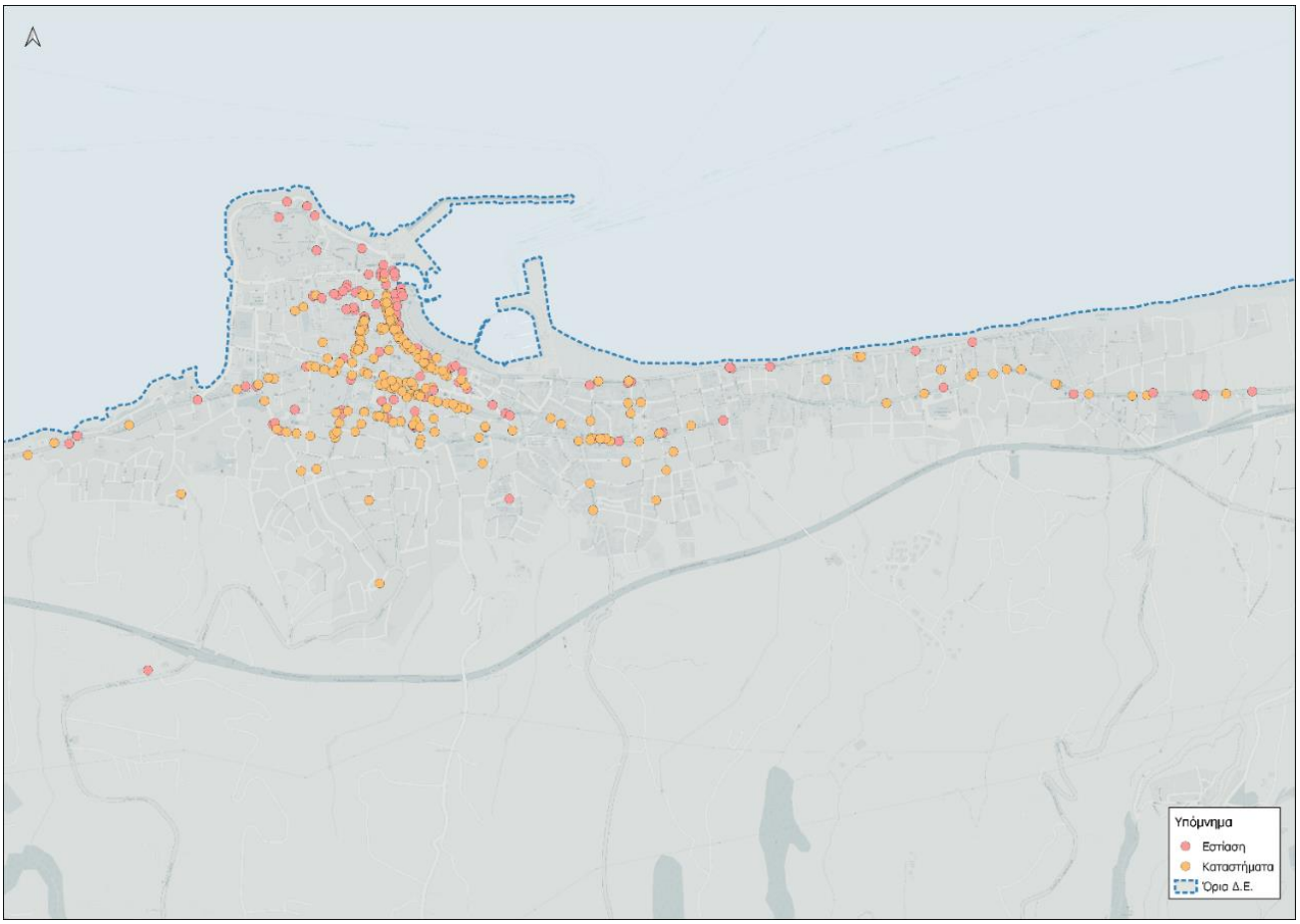

## 3.11 Ιδιωτικά ιατρεία και γραφεία στην πόλη του Ρεθύμνου

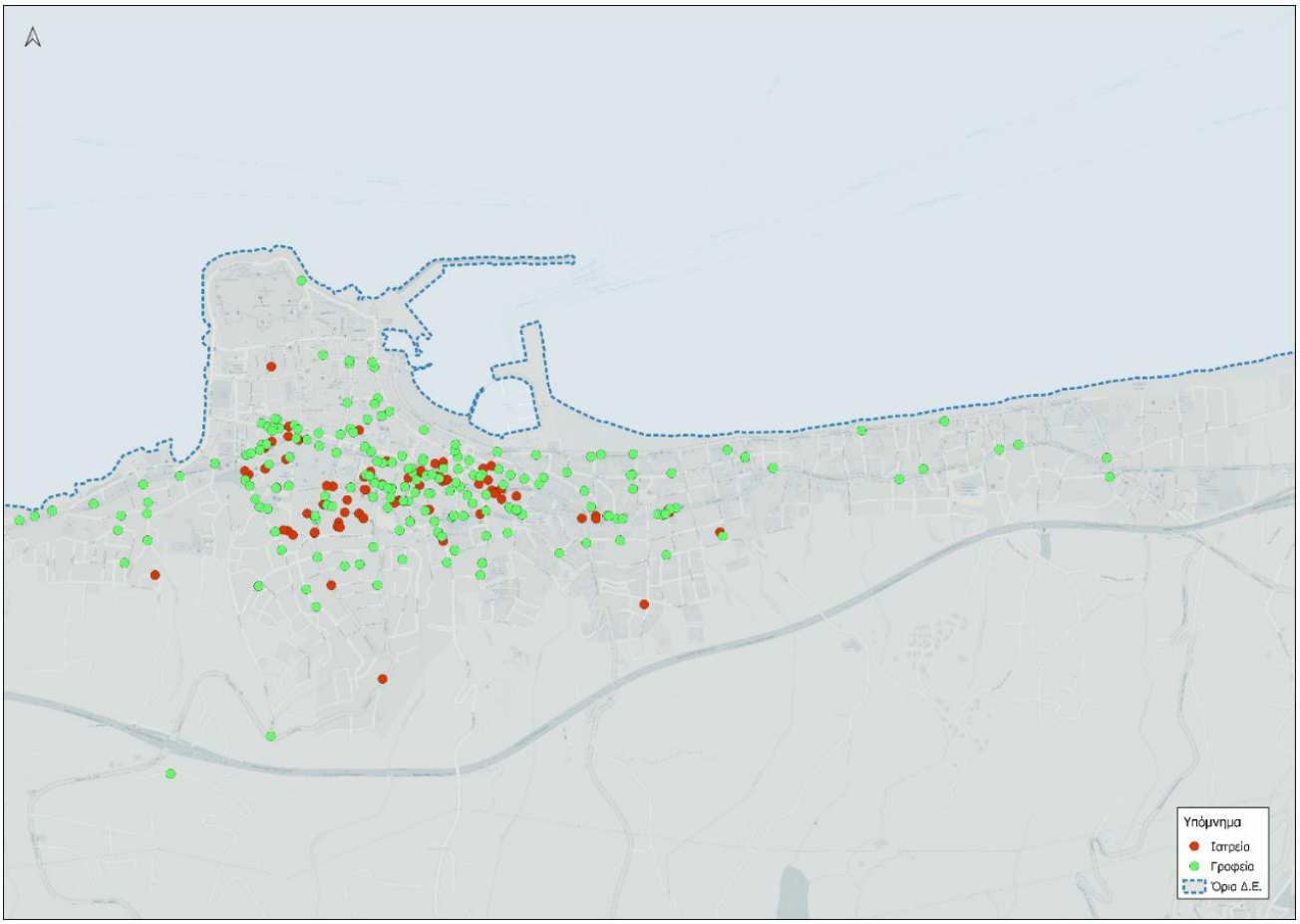

## 4. Προτεινόμενο δίκτυο προσβασιμότητας

### 4.1 Διαδρομές προσβασιμότητας στην πόλη του Ρεθύμνου

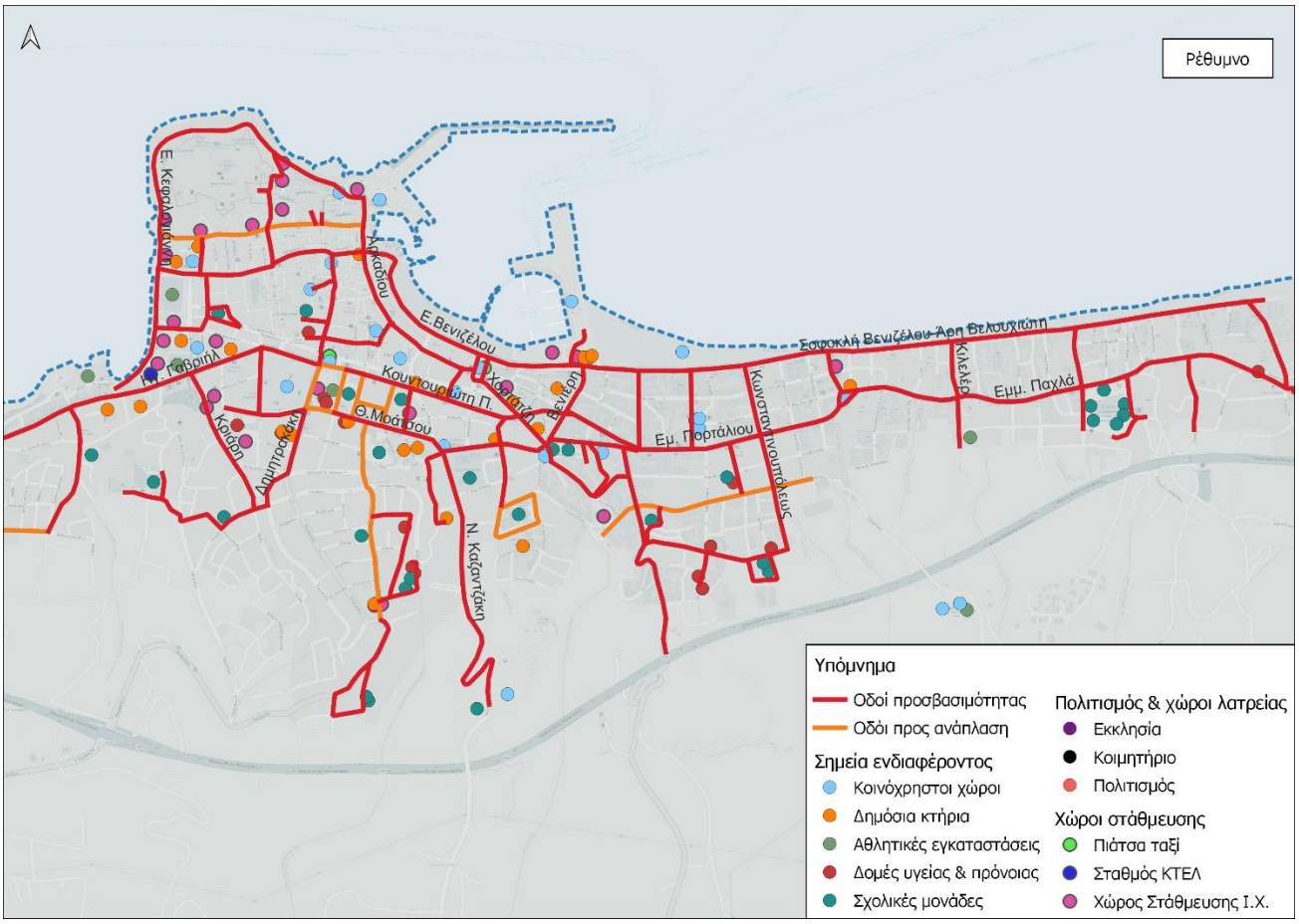

## 4.2 Διαδρομές προσβασιμότητας σε Ρέθυμνο και Αδελιανό Κάμπο

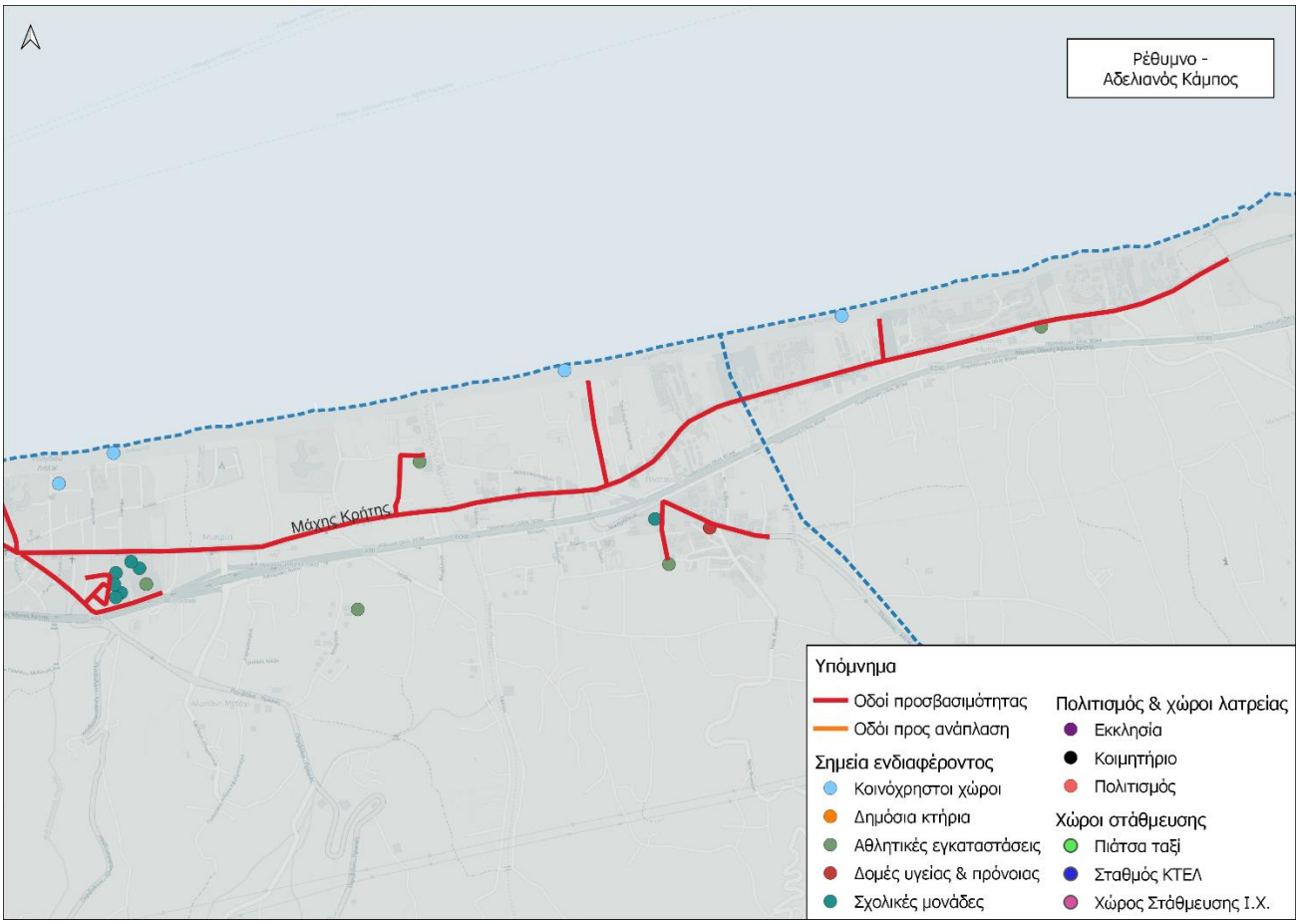

## 4.3 Διαδρομές προσβασιμότητας στους οικισμούς: Πηγιανός Κάμπος, Σφακάκι, Σταυρωμένος, Σκαλέτα

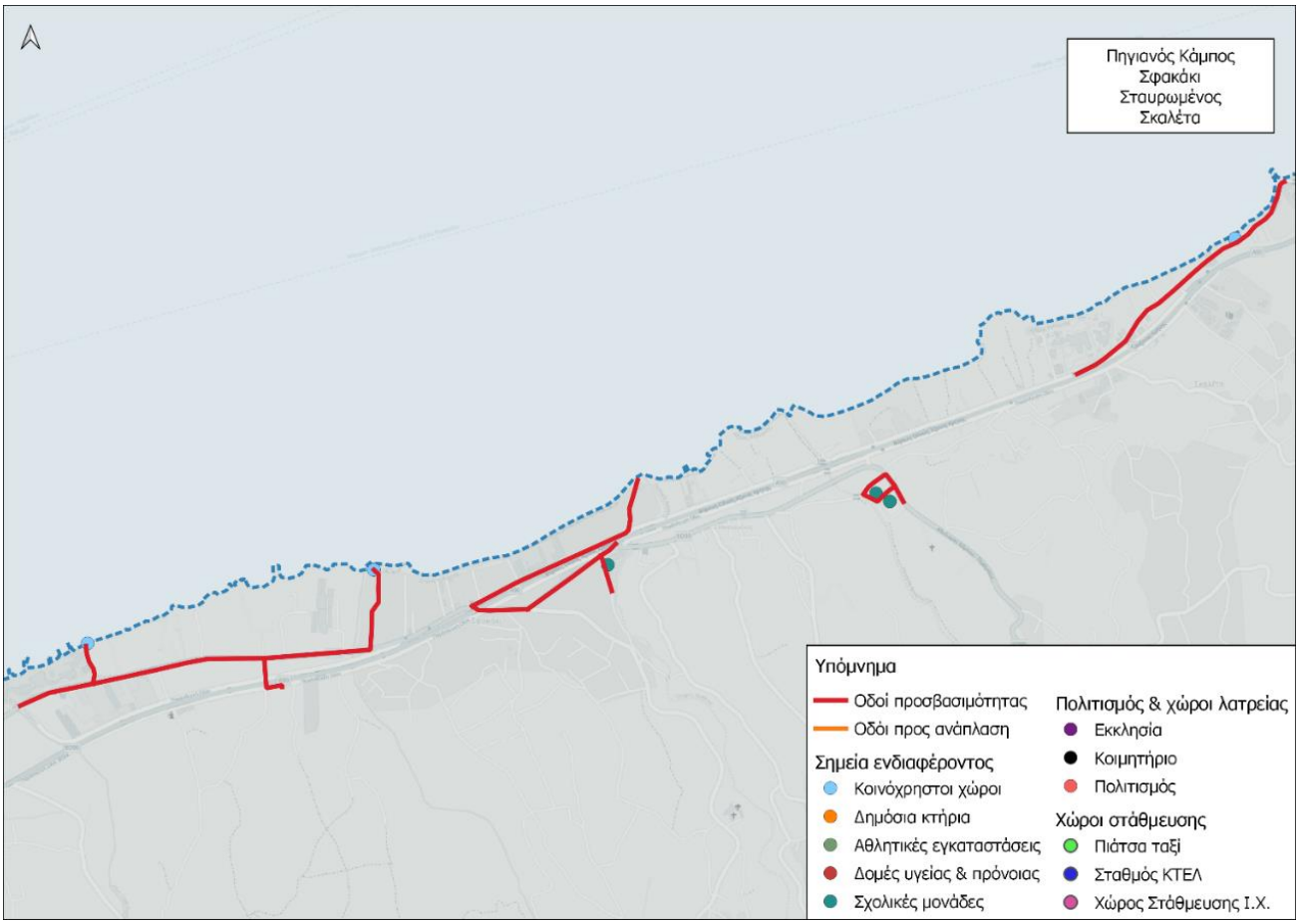

## 4.4 Διαδρομές προσβασιμότητας στους οικισμούς: Πηγή, Μονή Αρκαδίου, Ελεύθερνα

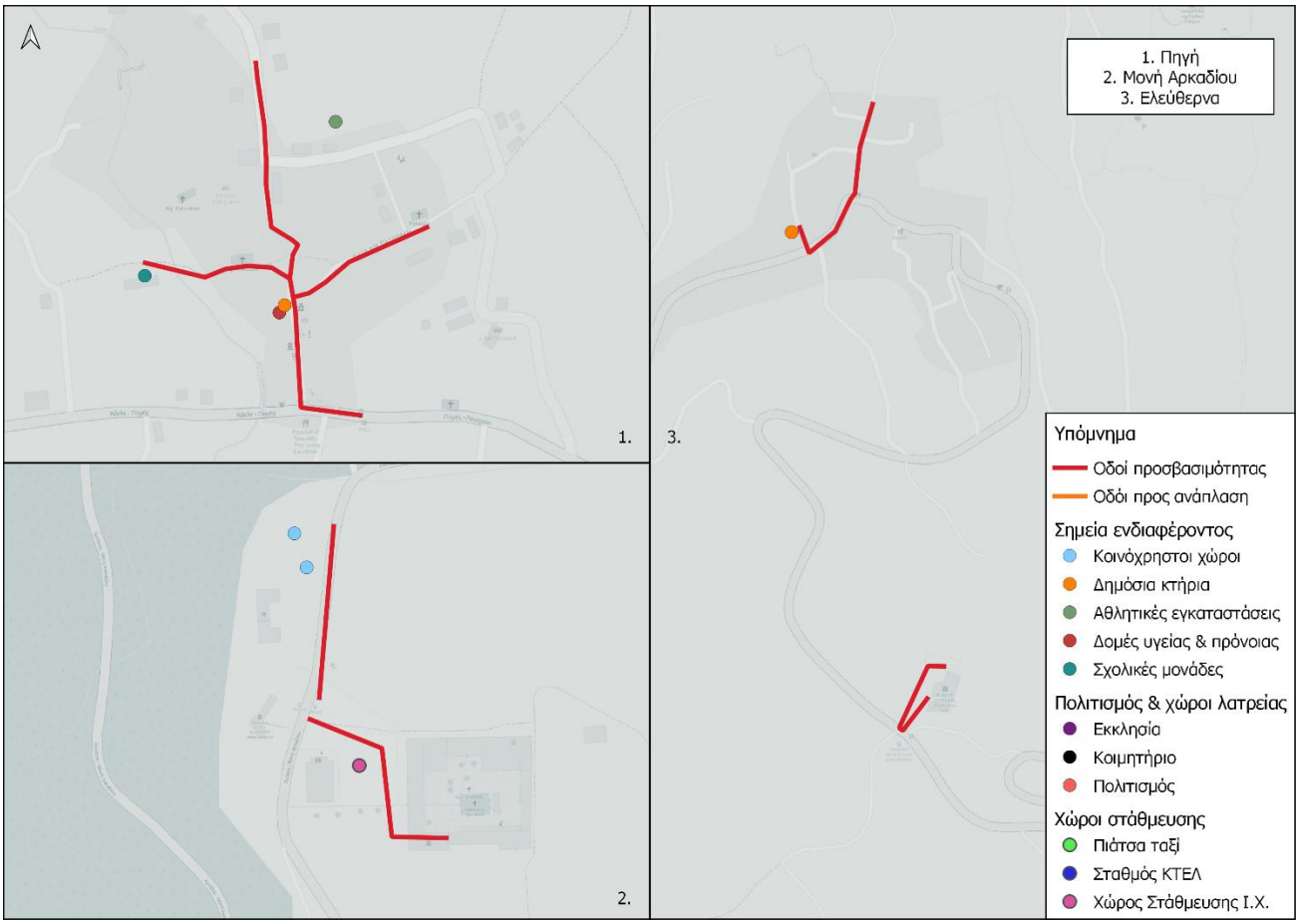

## 4.5 Διαδρομές προσβασιμότητας στους οικισμούς: Γάλλος, Χρομοναστήρι, Ρουσσοσπίτι, Αρμένοι

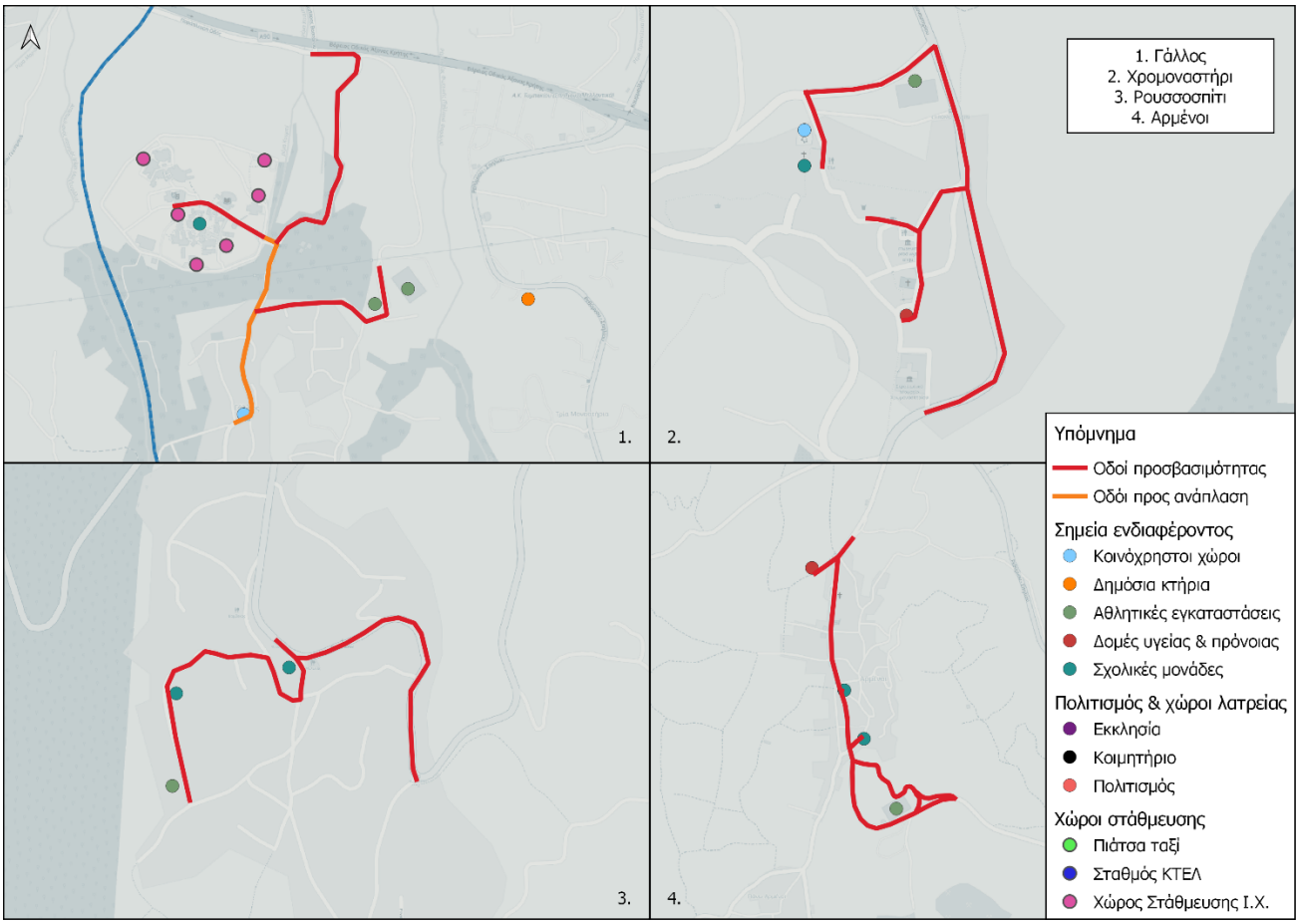

## 4.6 Διαδρομές προσβασιμότητας στους οικισμούς: Γεράνι και Ατσιπόπουλο

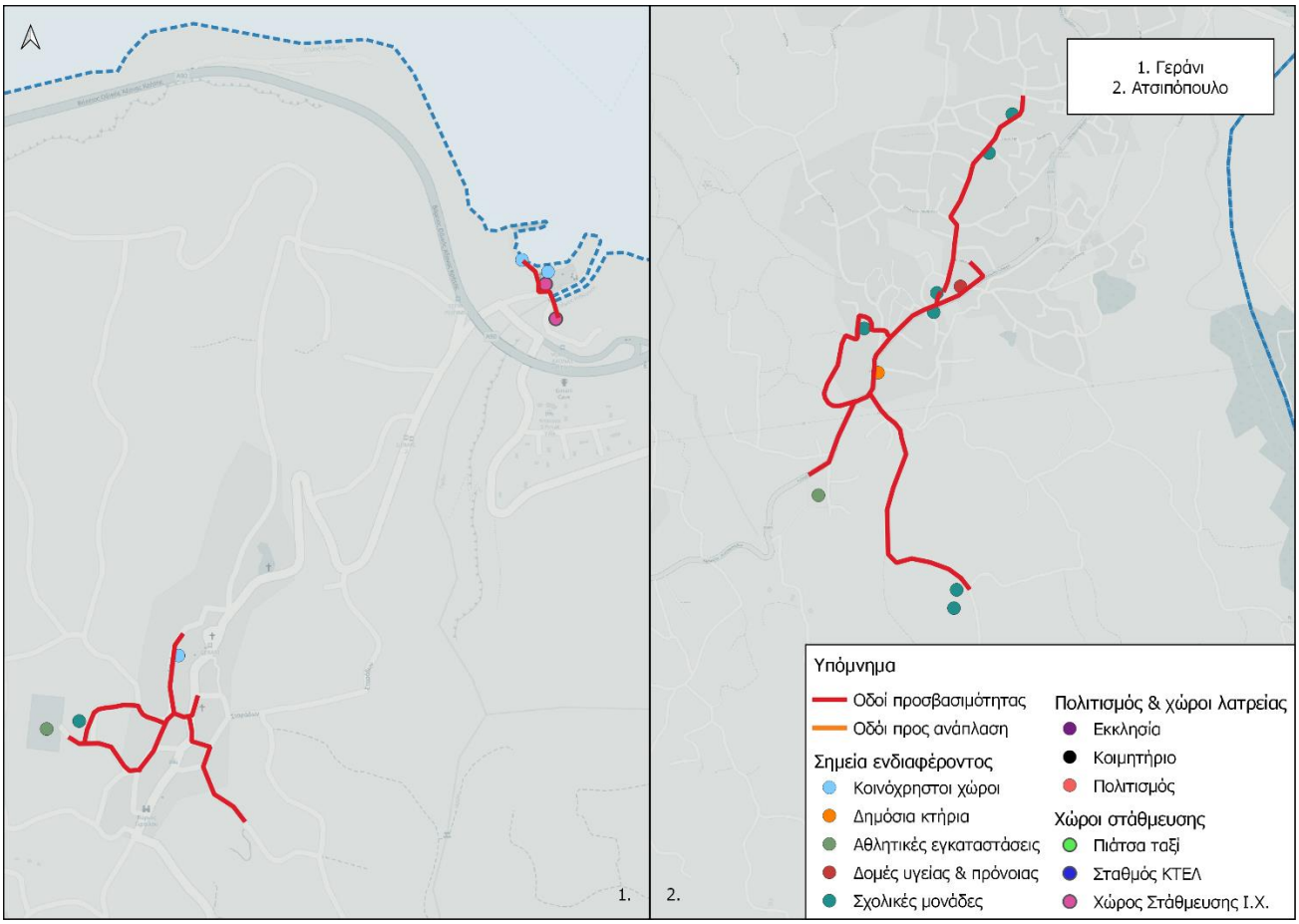

## 4.7 Διαδρομές προσβασιμότητας στους οικισμούς: Πύργος, Επισκοπή, Αργυρούπολη, Μυριοκέφαλα

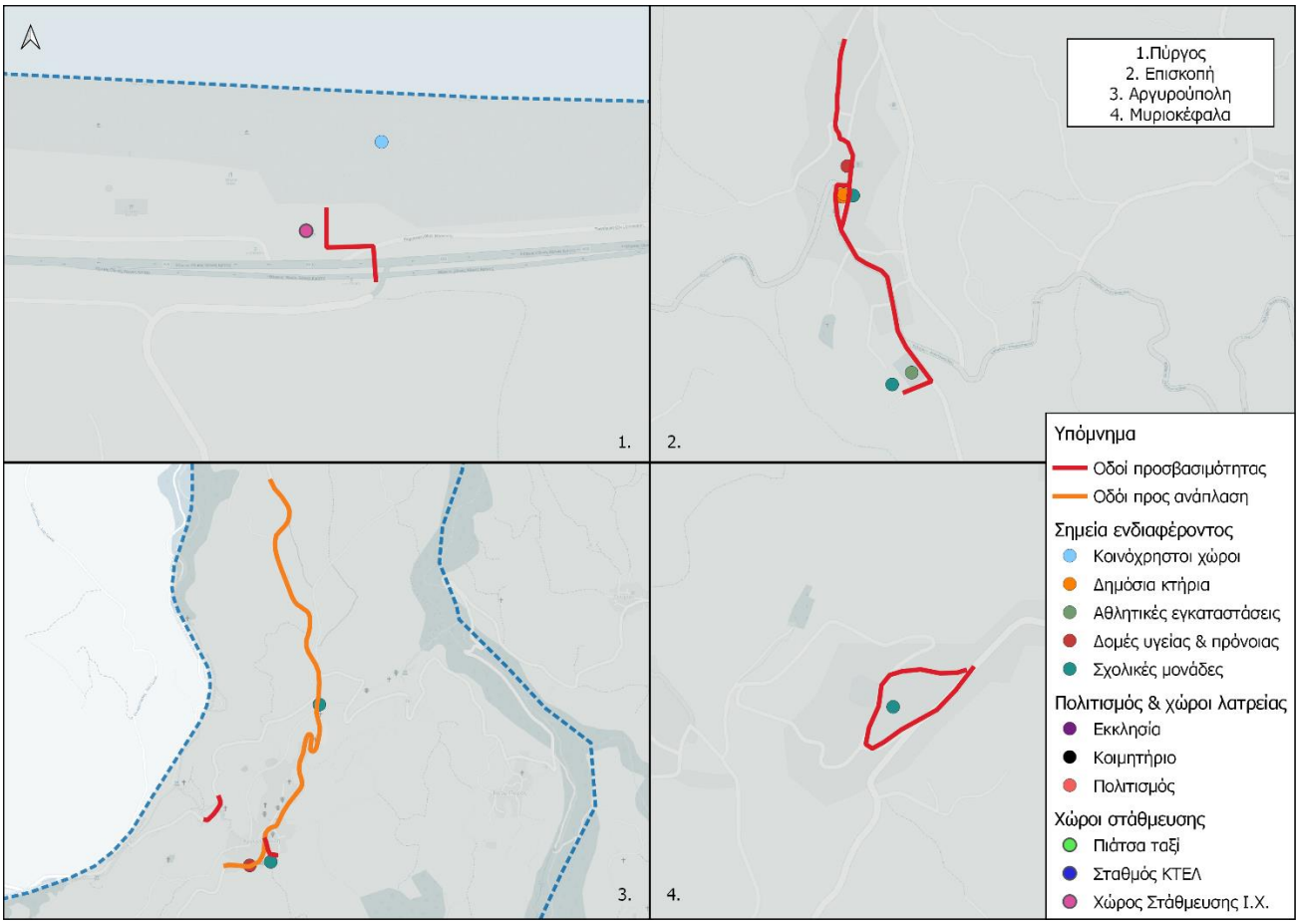

5. Καταγραφή και αποτίμηση των κυκλοφοριακών χαρακτηριστικών της περιοχής παρέμβασης σε συνάρτηση με την κίνηση των πεζών

## 5.1 Οδικό δίκτυο περιοχών μελέτης

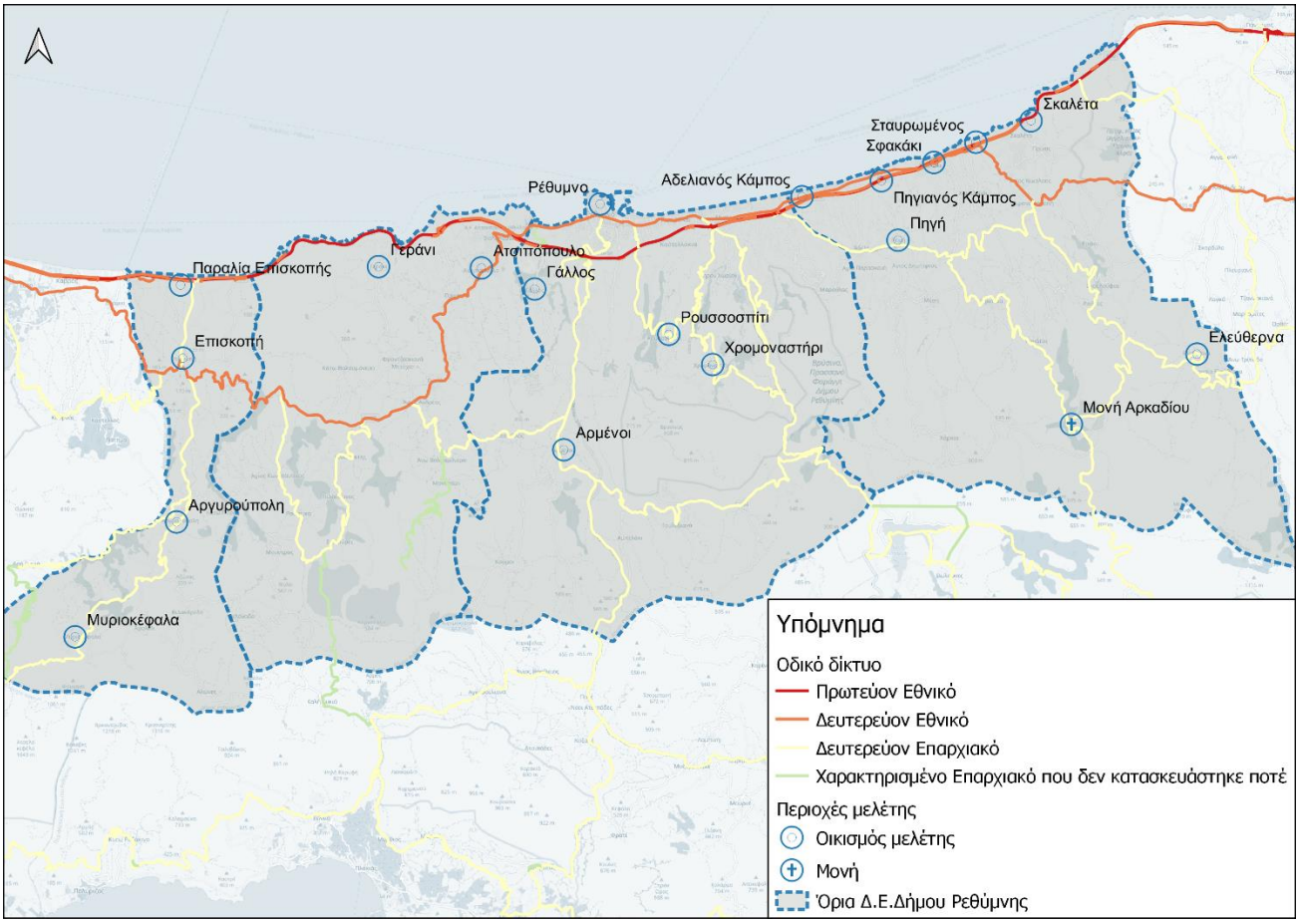

## 5.2 Πιάτσες ταξί

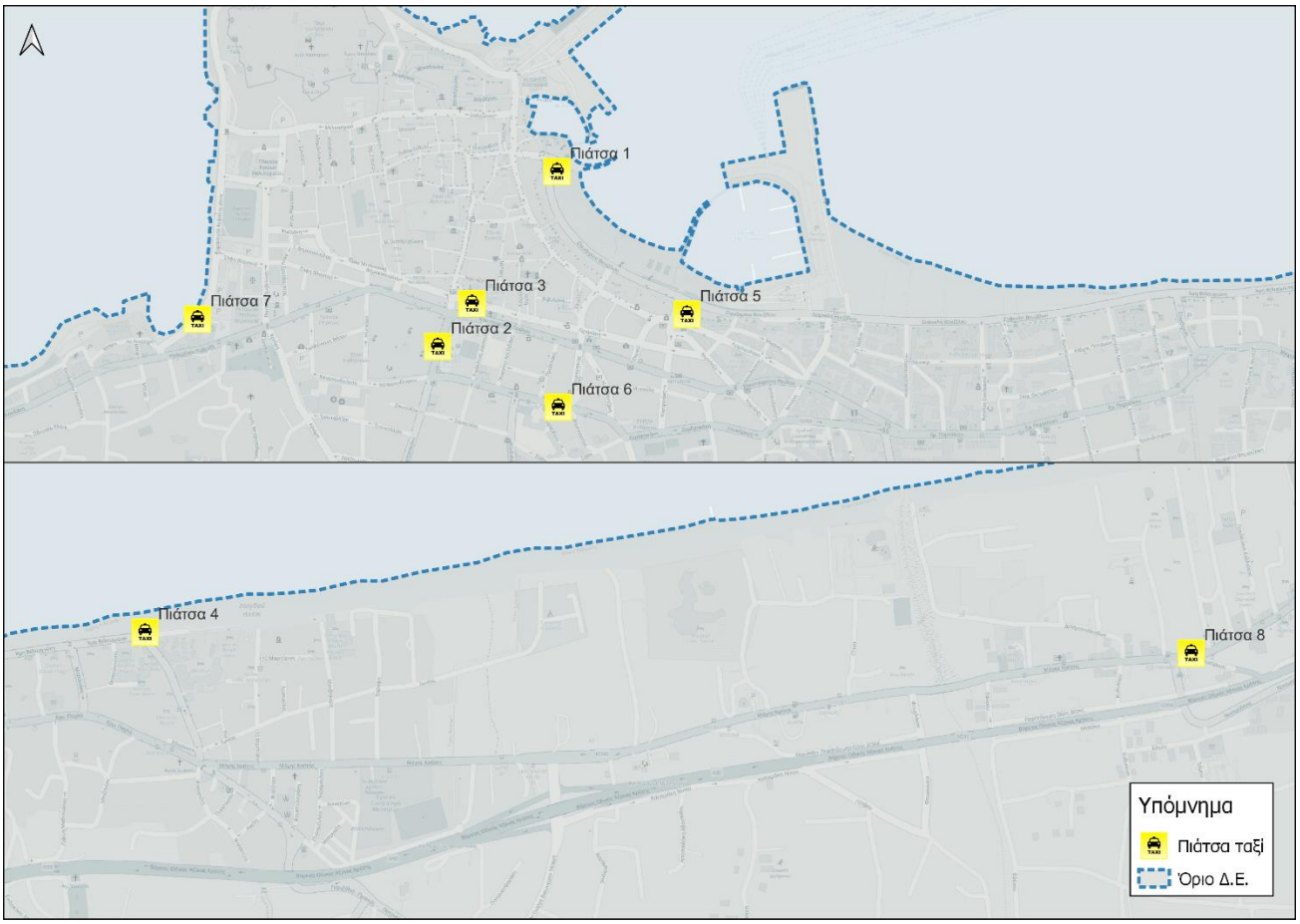

## 5.3 Σταθμός ΚΤΕΛ και στάσεις λεωφορείου

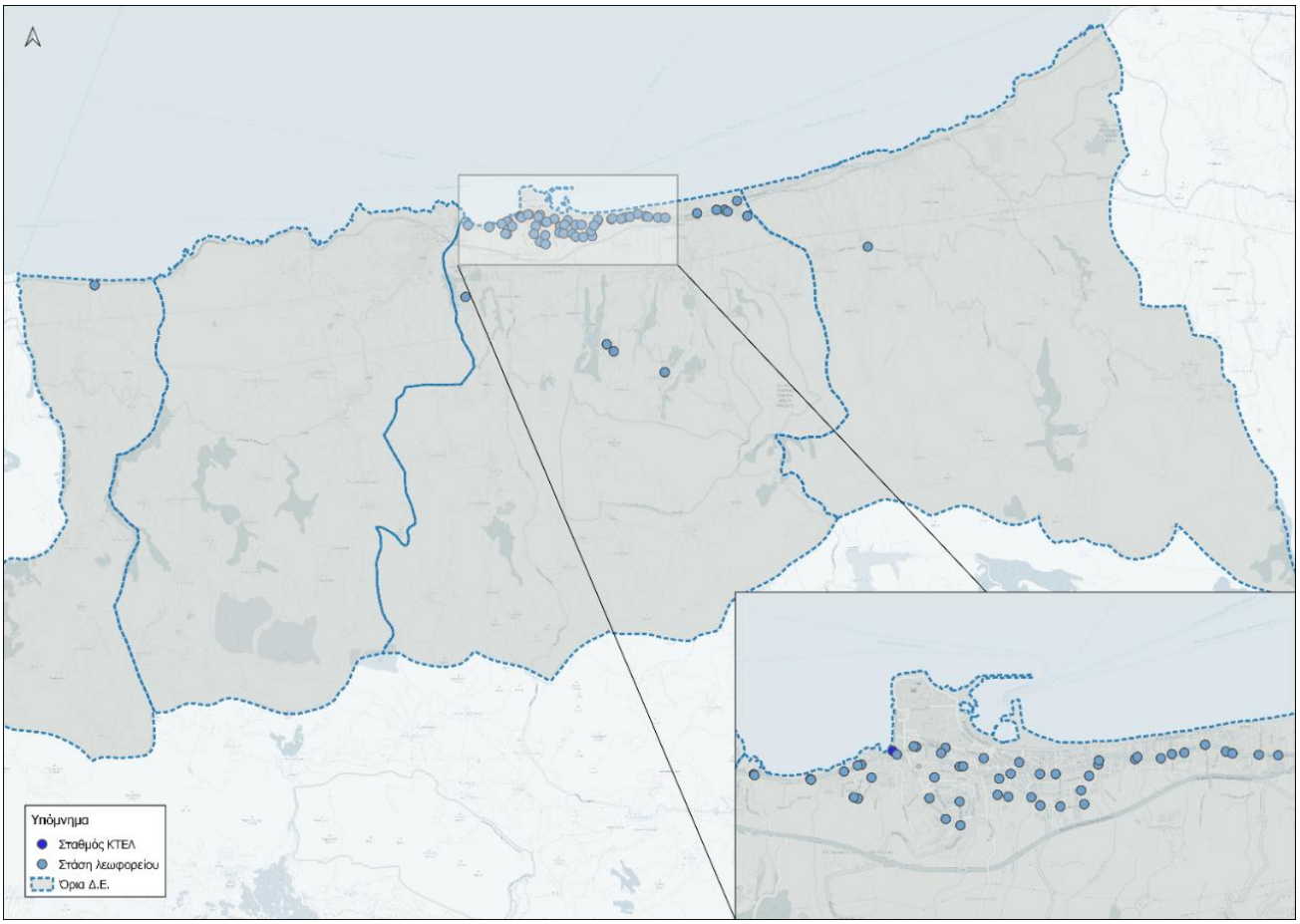

## 5.4 Χώροι στάθμευσης Ι.Χ. & θέσεις στάθμευσης ΑμεΑ

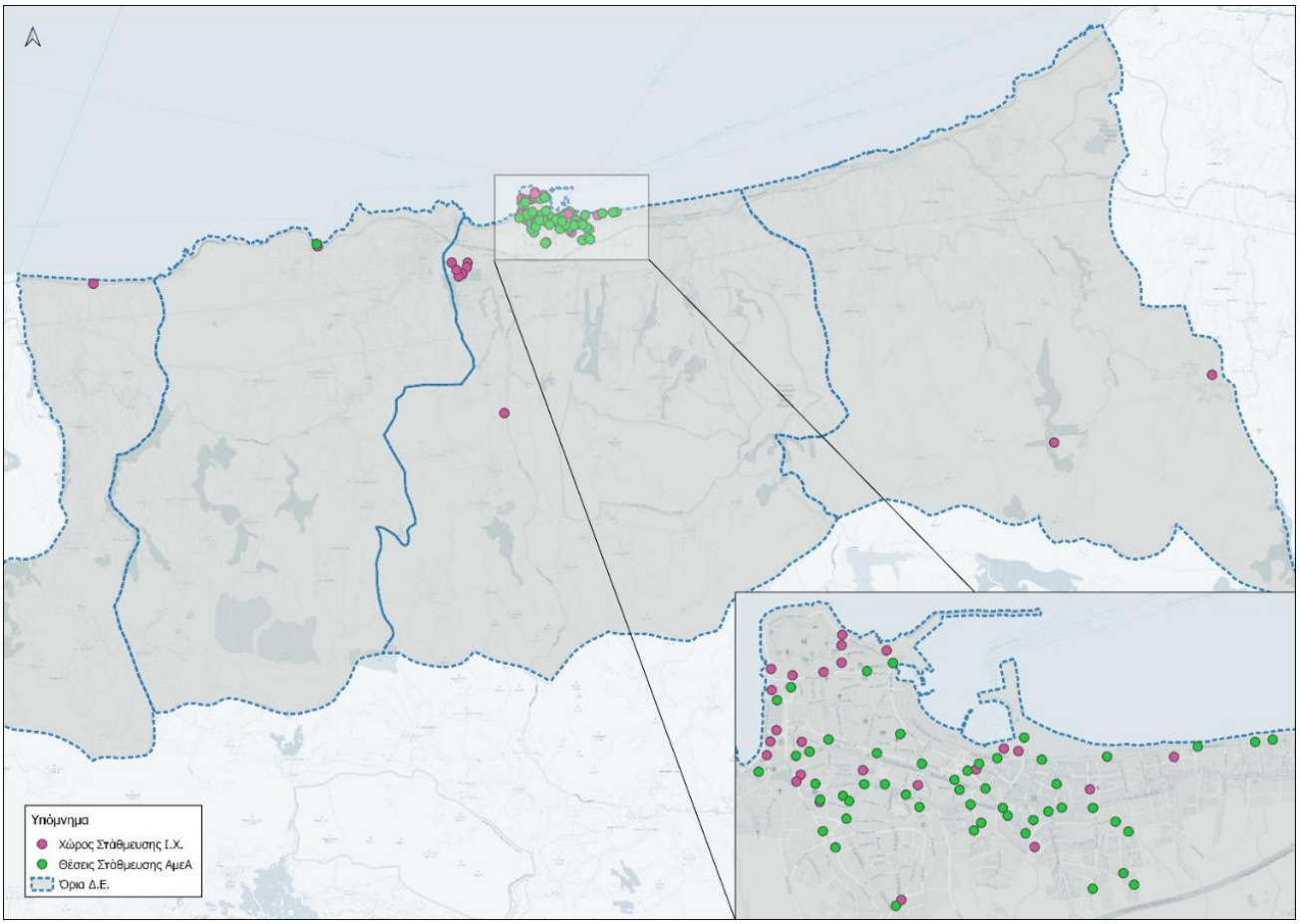

## 5.5 Σταθμοί φόρτισης ηλεκτρικών οχημάτων Δ. Ρεθύμνης

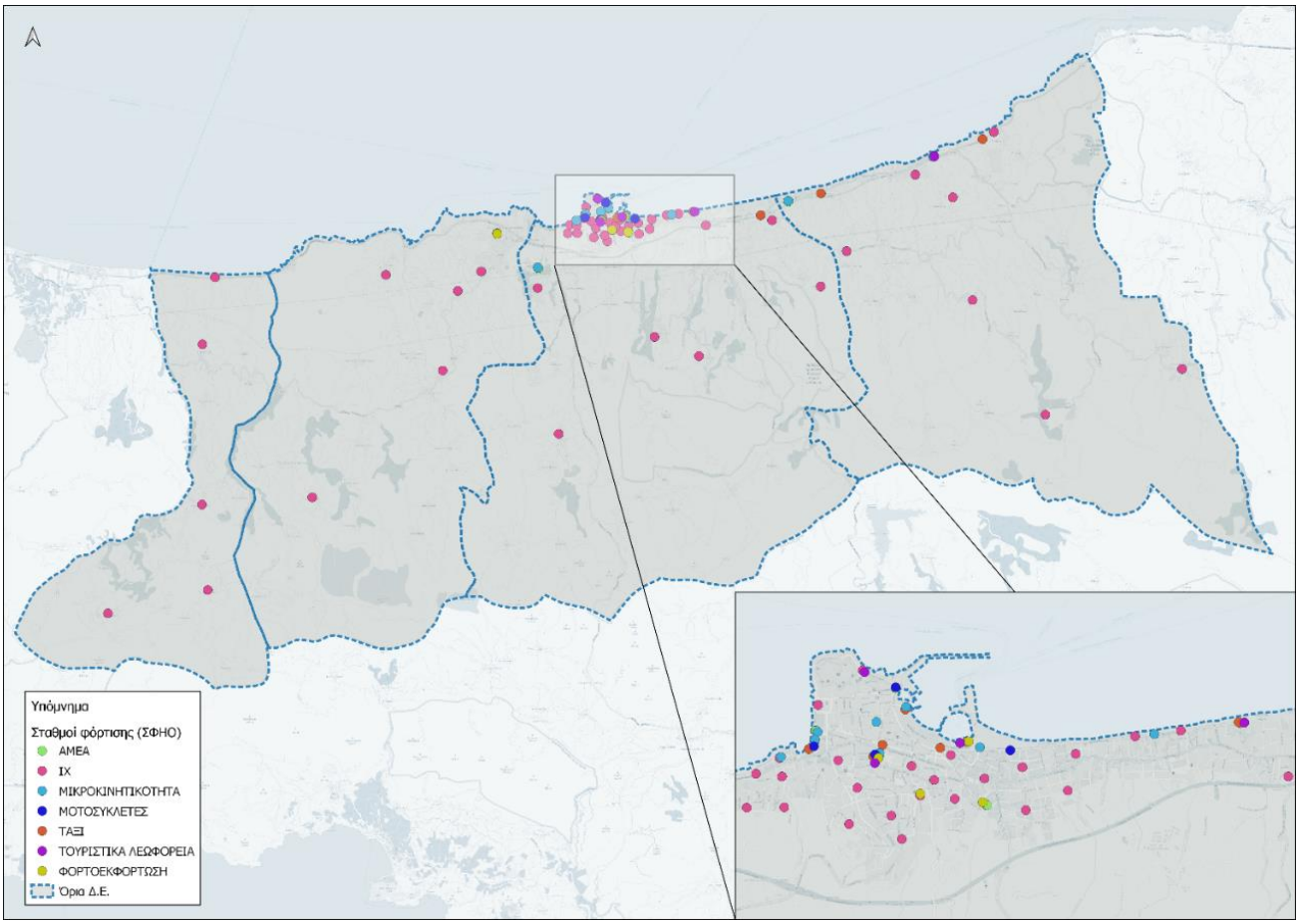

6. Χαρτογράφηση των συνθηκών προσβασιμότητας των χρήσεων ενδιαφέροντος και των εξεταζόμενων διαδρομών στην περιοχή μελέτης

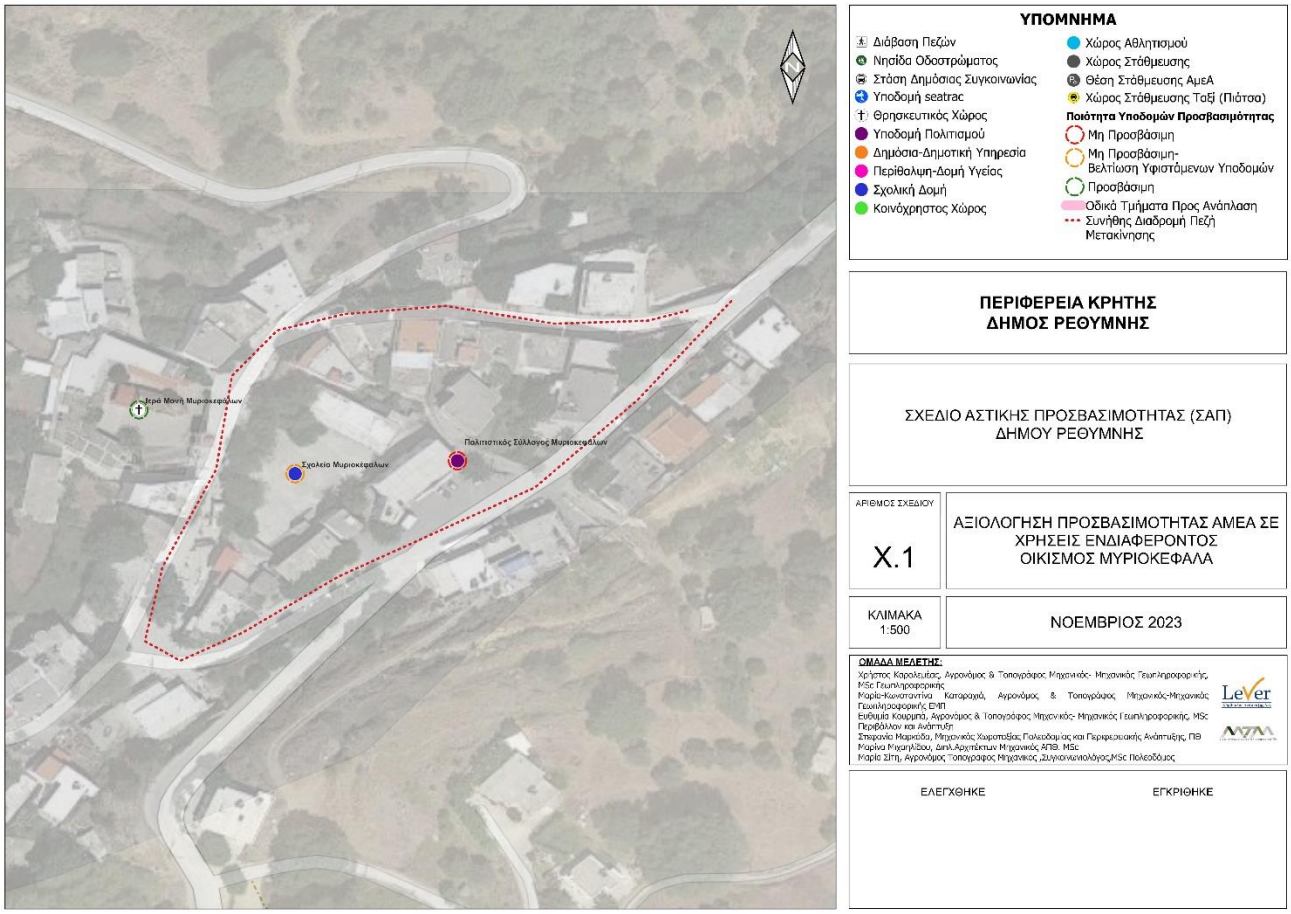

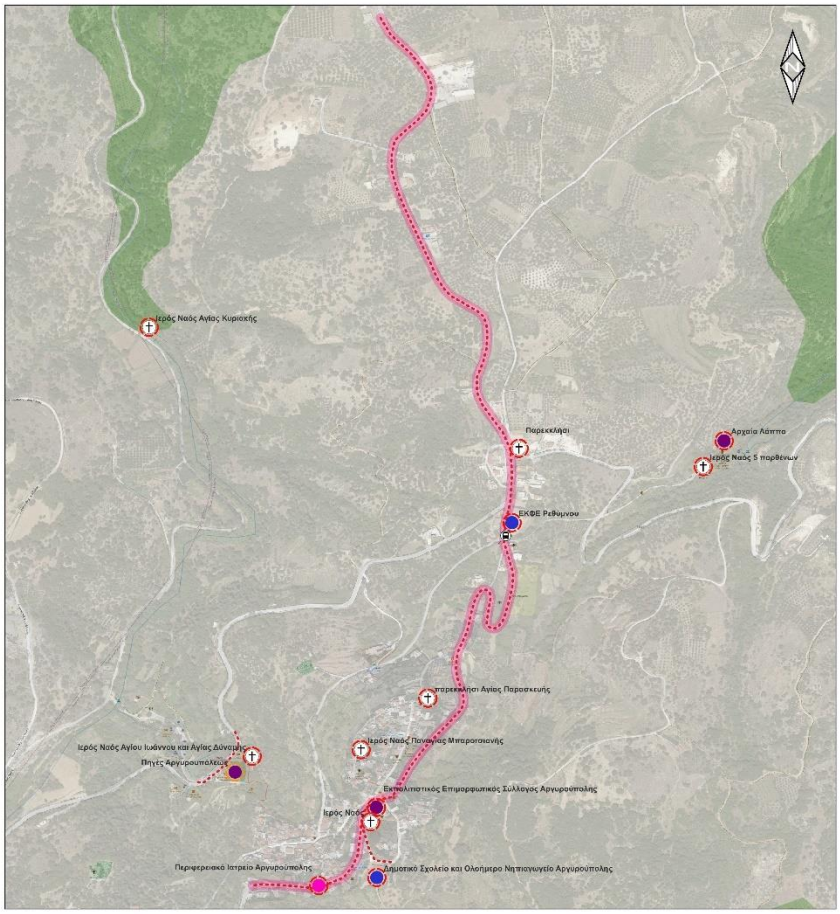


**ΥΠΟΜΝΗΜΑ**

- Διάβαση Πεζών
- Νησίδα Οδοστρώματος
- Στάση Δημόσιας Συγκοινωνίας
- Υποδομή seatrac
- Θρησκευτικός Χώρος
- Υποδομή Πολιτισμού
- Δημόσια-Δημοτική Υπηρεσία
- Περίθαλψη-Δομή Υγείας
- Σχολική Δομή
- Κοινόχρηστος Χώρος
- Χώρος Αθλητισμού
- Χώρος Στάθμευσης
- Θέση Στάθμευσης ΑμεΑ
- Χώρος Στάθμευσης Ταξί (Πιάτσα)

**Ποιότητα Υποδομών Προσβασιμότητας**

- Μη Προσβάσιμη
- Μη Προσβάσιμη-Βελτίωση Υφιστάμενων Υποδομών
- Προσβάσιμη
- Οδικά Τμήματα Προς Ανάπλαση
- Συνήθης Διαδρομή Πεζή Μετακίνησης

**ΠΕΡΙΦΕΡΕΙΑ ΚΡΗΤΗΣ**
**ΔΗΜΟΣ ΡΕΘΥΜΝΗΣ**

ΣΧΕΔΙΟ ΑΣΤΙΚΗΣ ΠΡΟΣΒΑΣΙΜΟΤΗΤΑΣ (ΣΑΠ)
ΔΗΜΟΥ ΡΕΘΥΜΝΗΣ

| ΑΡΙΘΜΟΣ ΣΧΕΔΙΟΥ | ΑΞΙΟΛΟΓΗΣΗ ΠΡΟΣΒΑΣΙΜΟΤΗΤΑΣ ΑΜΕΑ ΣΕ ΧΡΗΣΕΙΣ ΕΝΔΙΑΦΕΡΟΝΤΟΣ ΟΙΚΙΣΜΟΣ ΑΡΓΥΡΟΥΠΟΛΗ |
|---|---|
| Χ.2 | |
| ΚΛΙΜΑΚΑ 1:3000 | ΝΟΕΜΒΡΙΟΣ 2023 |

**ΟΜΑΔΑ ΜΕΛΕΤΗΣ:**
Χρ'ιστος Καρολίδας, Αγρονόμος & Τοπογράφος Μηχανικός- Μηχανικός Γεωπληροφορικής, MSc Γεωπληροφορικής
Μαρία-Κωνσταντίνα Καπαρακά, Αγρονόμος & Τοπογράφος Μηχανικός-Μηχανικός Γεωπληροφορικής, ΕΜΠ
Ευθυμία Κουρμπα, Αγρονόμος & Τοπογράφος Μηχανικός- Μηχανικός Γεωπληροφορικής, MSc
Περιβάλλον και Ανάπτυξη
Στεφανία Μαρκάδα, Μηχανικός Χωροταξίας Πολεοδομίας και Περιφερειακής Ανάπτυξης, ΠΘ
Μαρίνα Μιχαηλίδου, Δισ.Αρχιτέκτων Μηχανικός ΑΠΘ. MSc
Μαρία Σίπη, Αγρονόμος Τοπογράφος Μηχανικός ,Συγκοινωνιολόγος MSc Πολεοδόμος

ΕΛΕΓΧΘΗΚΕ ΕΓΚΡΙΘΗΚΕ

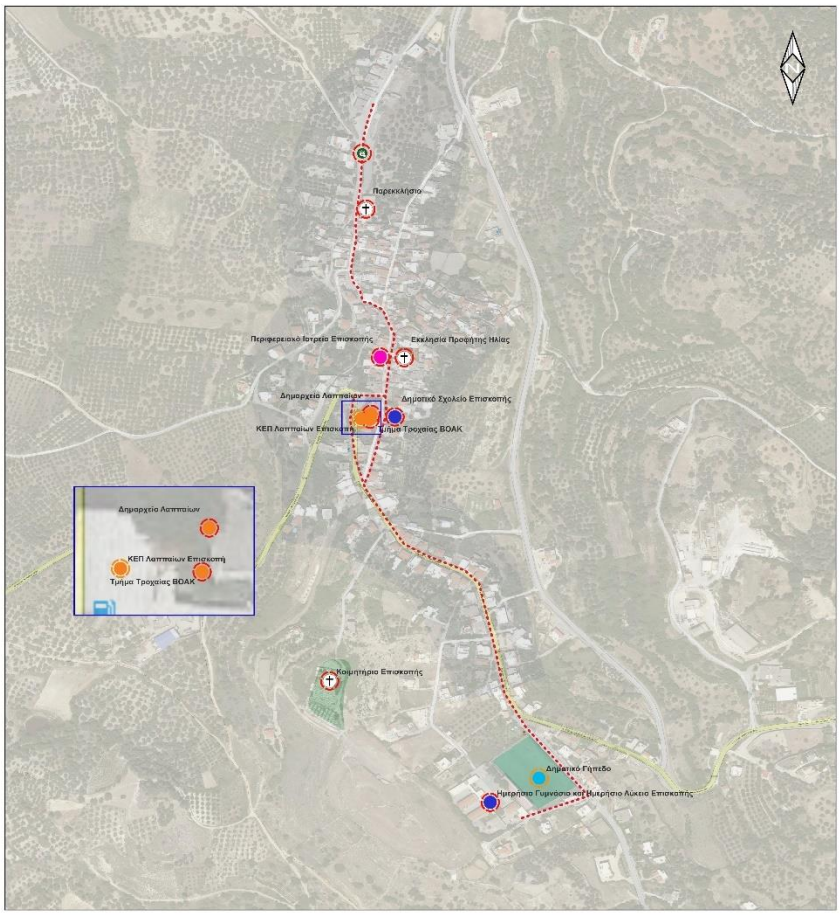


**ΥΠΟΜΝΗΜΑ**

- Διάβαση Πεζών
- Νησίδα Οδοστρώματος
- Στάση Δημόσιας Συγκοινωνίας
- Υποδομή seatrac
- Θρησκευτικός Χώρος
- Υποδομή Πολιτισμού
- Δημόσια-Δημοτική Υπηρεσία
- Περίθαλψη-Δομή Υγείας
- Σχολική Δομή
- Κοινόχρηστος Χώρος
- Χώρος Αθλητισμού
- Χώρος Στάθμευσης
- Θέση Στάθμευσης ΑμεΑ
- Χώρος Στάθμευσης Ταξί (Πιάτσα)

**Ποιότητα Υποδομών Προσβασιμότητας**

- Μη Προσβάσιμη
- Μη Προσβάσιμη-Βελτίωση Υφιστάμενων Υποδομών
- Προσβάσιμη
- Οδικά Τμήματα Προς Ανάπλαση
- Συνήθης Διαδρομή Πεζή Μετακίνησης

**ΠΕΡΙΦΕΡΕΙΑ ΚΡΗΤΗΣ**
**ΔΗΜΟΣ ΡΕΘΥΜΝΗΣ**

ΣΧΕΔΙΟ ΑΣΤΙΚΗΣ ΠΡΟΣΒΑΣΙΜΟΤΗΤΑΣ (ΣΑΠ)
ΔΗΜΟΥ ΡΕΘΥΜΝΗΣ

| ΑΡΙΘΜΟΣ ΣΧΕΔΙΟΥ | |
|---|---|
| Χ.3 | ΑΞΙΟΛΟΓΗΣΗ ΠΡΟΣΒΑΣΙΜΟΤΗΤΑΣ ΑΜΕΑ ΣΕ ΧΡΗΣΕΙΣ ΕΝΔΙΑΦΕΡΟΝΤΟΣ ΟΙΚΙΣΜΟΣ ΕΠΙΣΚΟΠΗ |
| ΚΛΙΜΑΚΑ 1:2000 | ΝΟΕΜΒΡΙΟΣ 2023 |

**ΟΜΑΔΑ ΜΕΛΕΤΗΣ:**
Χρήστος Καραλιμάκας, Αγρονόμος & Τοπογράφος Μηχανικός- Μηχανικός Γεωπληροφορικής, MSc Γεωπληροφορικής
Μαρία-Κωνσταντίνα Καταραγιά, Αγρονόμος & Τοπογράφος Μηχανικός-Μηχανικός Γεωπληροφορικής ΕΜΠ
Ειρήνη Κοιωμτζη, Αγρονόμος & Τοπογράφος Μηχανικός- Μηχανικός Γεωπληροφορικής, MSc Περιβάλλον και Ανάπτυξη
Στεφανία Μαρκίδα, Μηχανικός Χωροτάξας Πολεοδομίας και Περιφερειακής Ανάπτυξης, ΠΘ
Μαρίνα Μιχαηλίδου, Διπλ.Αρχιτέκτων Μηχανικός ΑΠΘ, MSc
Μαρία Ξίτη, Αγρονόμος Τοπογράφος Μηχανικός ,Συγκοινωνιολόγος,MSc Πολεοδόμος

ΕΛΕΓΧΘΗΚΕ ΕΓΚΡΙΘΗΚΕ

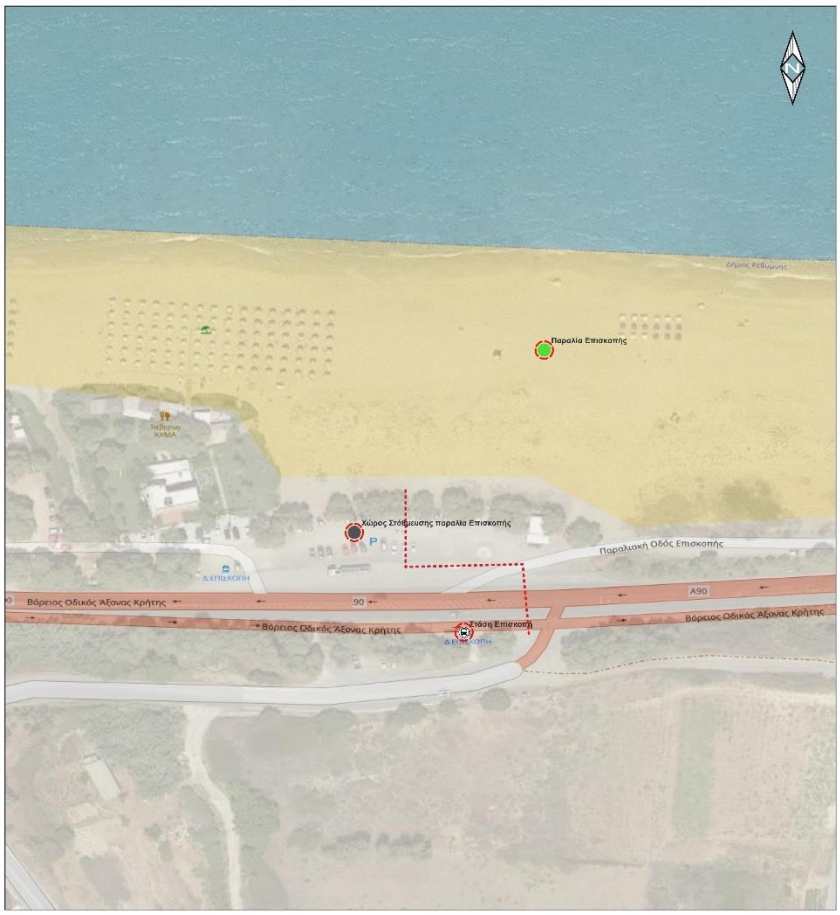


**ΥΠΟΜΝΗΜΑ**

- Διάβαση Πεζών
- Νησίδα Οδοστρώματος
- Στάση Δημόσιας Συγκοινωνίας
- Υποδομή seatrac
- Θρησκευτικός Χώρος
- Υποδομή Πολιτισμού
- Δημόσια-Δημοτική Υπηρεσία
- Περίθαλψη-Δομή Υγείας
- Σχολική Δομή
- Κοινόχρηστος Χώρος
- Χώρος Αθλητισμού
- Χώρος Στάθμευσης
- Θέση Στάθμευσης ΑμεΑ
- Χώρος Στάθμευσης Ταξί (Πιάτσα)

**Ποιότητα Υποδομών Προσβασιμότητας**

- Μη Προσβάσιμη
- Μη Προσβάσιμη-Βελτίωση Υφιστάμενων Υποδομών
- Προσβάσιμη
- Οδικά Τμήματα Προς Ανάπλαση
- Συνήθης Διαδρομή Πεζή Μετακίνησης

**ΠΕΡΙΦΕΡΕΙΑ ΚΡΗΤΗΣ**
**ΔΗΜΟΣ ΡΕΘΥΜΝΗΣ**

ΣΧΕΔΙΟ ΑΣΤΙΚΗΣ ΠΡΟΣΒΑΣΙΜΟΤΗΤΑΣ (ΣΑΠ)
ΔΗΜΟΥ ΡΕΘΥΜΝΗΣ

| ΑΡΙΘΜΟΣ ΣΧΕΔΙΟΥ | ΑΞΙΟΛΟΓΗΣΗ ΠΡΟΣΒΑΣΙΜΟΤΗΤΑΣ ΑΜΕΑ ΣΕ ΧΡΗΣΕΙΣ ΕΝΔΙΑΦΕΡΟΝΤΟΣ ΟΙΚΙΣΜΟΣ ΕΠΙΣΚΟΠΗ (ΠΑΡΑΛΙΑ) |
|---|---|
| Χ.4 | |
| ΚΛΙΜΑΚΑ 1:500 | ΝΟΕΜΒΡΙΟΣ 2023 |

**ΟΜΑΔΑ ΜΕΛΕΤΗΣ:**
Χρήστος Καραλιμάκας, Αγρονόμος & Τοπογράφος Μηχανικός- Μηχανικός Γεωπληροφορικής, MSc Γεωπληροφορικής
Μαρία-Κωνσταντίνα Καταραγιά, Αγρονόμος & Τοπογράφος Μηχανικός-Μηχανικός Γεωπληροφορικής ΕΜΠ
Ευθυμία Κουμπτο, Αγρονόμος & Τοπογράφος Μηχανικός- Μηχανικός Γεωπληροφορικής, MSc Περιβάλλον και Ανάπτυξη
Στεφανία Μαρκίδα, Μηχανικός Χωροτάξας Πολεοδομίας και Περιφερειακής Ανάπτυξης, ΠΘ
Μαρίνα Μιχαηλίδου, Δικ.Αρχιτέκτων Μηχανικός ΑΠΘ, MSc
Μαρία Ξίπη, Αγρονόμος Τοπογράφος Μηχανικός ,Συγκοινωνιολόγος,MSc Πολεοδόμος

ΕΛΕΓΧΘΗΚΕ ΕΓΚΡΙΘΗΚΕ

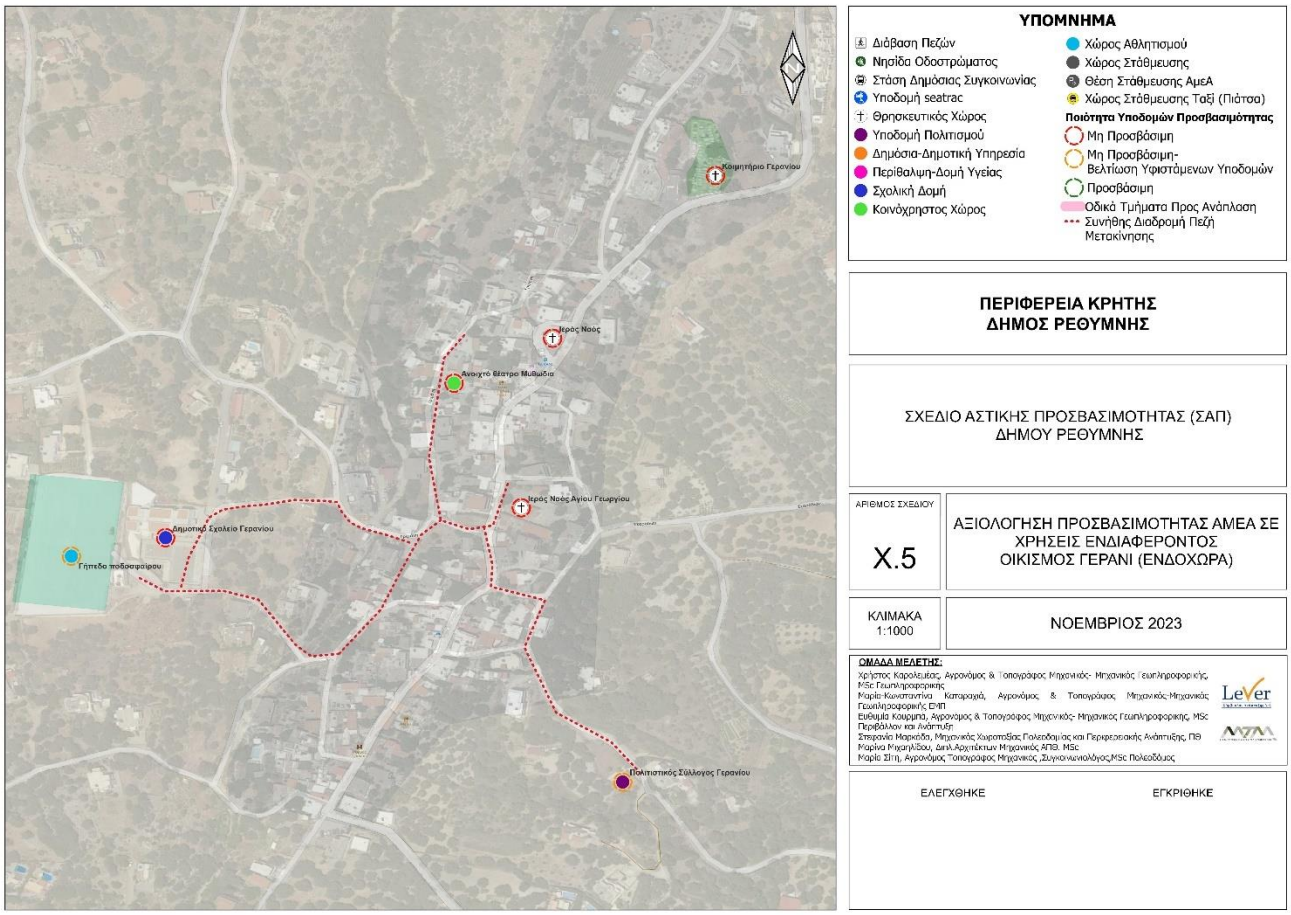
Κοιμητήριο Γερανίου
Ιερός Ναός
Ανοιχτό Θέατρο Μιθιωδία
Ιερός Ναός Αγίου Γεωργίου
Δημοτικό Σχολείο Γερανίου
Γήπεδο ποδοσφαίρου
Πολιτιστικός Σύλλογος Γερανίου
ΥΠΟΜΝΗΜΑ
Διάβαση Πεζών
Νησίδα Οδοστρώματος
Στάση Δημόσιας Συγκοινωνίας
Υποδομή seatrac
Θρησκευτικός Χώρος
Υποδομή Πολιτισμού
Δημόσια-Δημοτική Υπηρεσία
Περίθαλψη-Δομή Υγείας
Σχολική Δομή
Κοινόχρηστος Χώρος
Χώρος Αθλητισμού
Χώρος Στάθμευσης
Θέση Στάθμευσης ΑμεΑ
Χώρος Στάθμευσης Ταξί (Πιάτσα)
Ποιότητα Υποδομών Προσβασιμότητας
Μη Προσβάσιμη
Μη Προσβάσιμη-Βελτίωση Υφιστάμενων Υποδομών
Προσβάσιμη
Οδικά Τμήματα Προς Ανάπλαση
Συνήθης Διαδρομή Πεζή Μετακίνησης
ΠΕΡΙΦΕΡΕΙΑ ΚΡΗΤΗΣ
ΔΗΜΟΣ ΡΕΘΥΜΝΗΣ
ΣΧΕΔΙΟ ΑΣΤΙΚΗΣ ΠΡΟΣΒΑΣΙΜΟΤΗΤΑΣ (ΣΑΠ)
ΔΗΜΟΥ ΡΕΘΥΜΝΗΣ
ΑΡΙΘΜΟΣ ΣΧΕΔΙΟΥ
Χ.5
ΑΞΙΟΛΟΓΗΣΗ ΠΡΟΣΒΑΣΙΜΟΤΗΤΑΣ ΑΜΕΑ ΣΕ ΧΡΗΣΕΙΣ ΕΝΔΙΑΦΕΡΟΝΤΟΣ
ΟΙΚΙΣΜΟΣ ΓΕΡΑΝΙ (ΕΝΔΟΧΩΡΑ)
ΚΛΙΜΑΚΑ
1:1000
ΝΟΕΜΒΡΙΟΣ 2023
ΟΜΑΔΑ ΜΕΛΕΤΗΣ:
Χρ'ιστος Καρολειδας, Αγρονόμος & Τοπογράφος Μηχανικός- Μηχανικός Γεωπληροφορικής, MSc Γεωπληροφορικής
Μαρία-Κωνσταντίνα Καπαρχιά, Αγρονόμος & Τοπογράφος Μηχανικός-Μηχανικός Γεωπληροφορικής ΕΜΠ
Ευθυμία Κουρμπα, Αγρονόμος & Τοπογράφος Μηχανικός- Μηχανικος Γεωπληροφορικής, MSc Περιβάλλον και Ανάπτυξη
Στεφανία Μαρκίδη, Μηχανικός Χωροταξίας Πολεοδομίας και Περιφερειακής Ανάπτυξης, ΠΘ
Μαρίνα Μιχαηλίδου, Δημ.Αρχιτέκτων Μηχανικός ΑΠΘ, MSc
Μαρία Ξίτη, Αγρονόμος Τοπογράφος Μηχανικος ,Συγκοινωνιολόγος,MSc Πολεοδόμος
ΕΛΕΓΧΘΗΚΕ
ΕΓΚΡΙΘΗΚΕ

**ΥΠΟΜΝΗΜΑ**

- Διάβαση Πεζών
- Νησίδα Οδοστρώματος
- Στάση Δημόσιας Συγκοινωνίας
- Υποδομή seatrac
- Θρησκευτικός Χώρος
- Υποδομή Πολιτισμού
- Δημόσια-Δημοτική Υπηρεσία
- Περίθαλψη-Δομή Υγείας
- Σχολική Δομή
- Κοινόχρηστος Χώρος
- Χώρος Αθλητισμού
- Χώρος Στάθμευσης
- Θέση Στάθμευσης ΑμεΑ
- Χώρος Στάθμευσης Taξί (Πιάτσα)

**Ποιότητα Υποδομών Προσβασιμότητας**

- Μη Προσβάσιμη
- Μη Προσβάσιμη-Βελτίωση Υφιστάμενων Υποδομών
- Προσβάσιμη
- Οδικά Τμήματα Προς Ανάπλαση
- Συνήθης Διαδρομή Πεζή Μετακίνησης

**ΠΕΡΙΦΕΡΕΙΑ ΚΡΗΤΗΣ**
**ΔΗΜΟΣ ΡΕΘΥΜΝΗΣ**

ΣΧΕΔΙΟ ΑΣΤΙΚΗΣ ΠΡΟΣΒΑΣΙΜΟΤΗΤΑΣ (ΣΑΠ)
ΔΗΜΟΥ ΡΕΘΥΜΝΗΣ

| ΑΡΙΘΜΟΣ ΣΧΕΔΙΟΥ | ΑΞΙΟΛΟΓΗΣΗ ΠΡΟΣΒΑΣΙΜΟΤΗΤΑΣ ΑΜΕΑ ΣΕ ΧΡΗΣΕΙΣ ΕΝΔΙΑΦΕΡΟΝΤΟΣ ΟΙΚΙΣΜΟΣ ΓΕΡΑΝΙ (ΠΑΡΑΛΙΑ) |
|---|---|
| Χ.6 | |
| ΚΛΙΜΑΚΑ 1:500 | ΝΟΕΜΒΡΙΟΣ 2023 |

**ΟΜΑΔΑ ΜΕΛΕΤΗΣ:**
Χρ'ιστος Καρολεμέας, Αγρονόμος & Τοπογράφος Μηχανικός- Μηχανικός Γεωπληροφορικής, MSc Γεωπληροφορικής
Μαρία-Κωνσταντίνα Καταραχιά, Αγρονόμος & Τοπογράφος Μηχανικός-Μηχανικός Γεωπληροφορικής ΕΜΠ
Ευθυμία Κουρμπα, Αγρονόμος & Τοπογράφος Μηχανικός- Μηχανικός Γεωπληροφορικής, MSc Περιβάλλον και Ανάπτυξη
Στεφανία Μαρκίδα, Μηχανικός Χωροταξίας Πολεοδομίας και Περιφερειακής Ανάπτυξης, ΠΘ
Μαρίνα Μιχαηλίδου, Δισ.Αρχιτέκτων Μηχανικός ΑΠΘ. MSc
Μαρία Σίτη, Αγρονόμος Τοπογράφος Μηχανικός ,Διαχειριστικολόγος,MSc Πολεοδόμος

ΕΛΕΓΧΘΗΚΕ ΕΓΚΡΙΘΗΚΕ

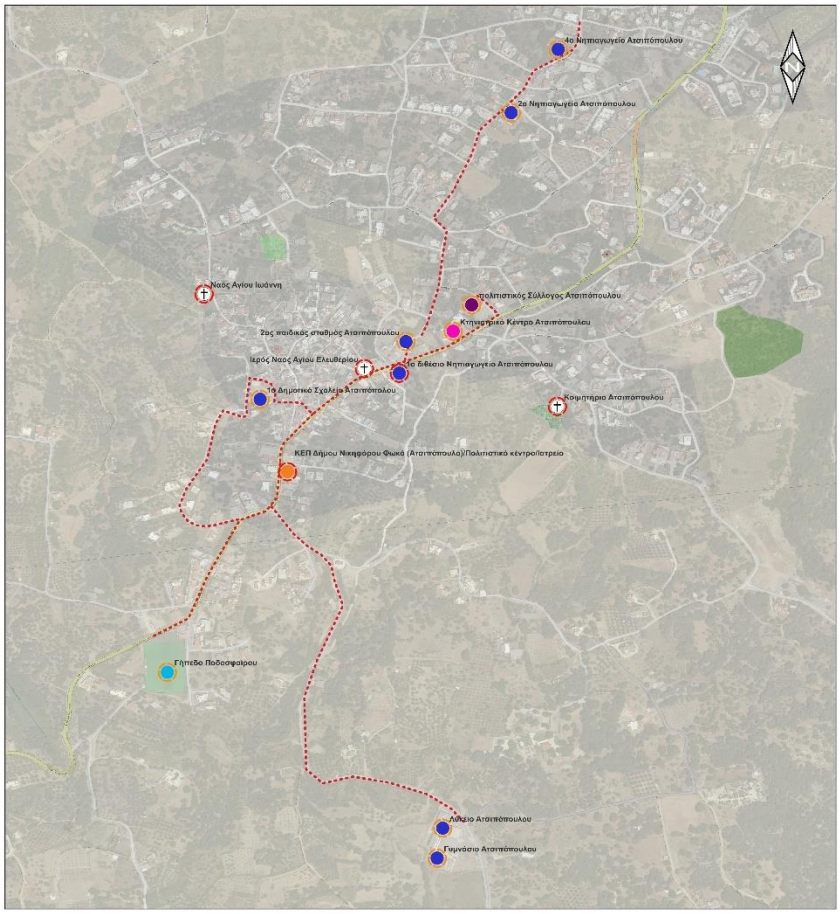


**ΥΠΟΜΝΗΜΑ**

- Διάβαση Πεζών
- Νησίδα Οδοστρώματος
- Στάση Δημόσιας Συγκοινωνίας
- Υποδομή seatrac
- Θρησκευτικός Χώρος
- Υποδομή Πολιτισμού
- Δημόσια-Δημοτική Υπηρεσία
- Περίθαλψη-Δομή Υγείας
- Σχολική Δομή
- Κοινόχρηστος Χώρος
- Χώρος Αθλητισμού
- Χώρος Στάθμευσης
- Θέση Στάθμευσης ΑμεΑ
- Χώρος Στάθμευσης Ταξί (Πιάτσα)

**Ποιότητα Υποδομών Προσβασιμότητας**

- Μη Προσβάσιμη
- Μη Προσβάσιμη-Βελτίωση Υφιστάμενων Υποδομών
- Προσβάσιμη
- Οδικά Τμήματα Προς Ανάπλαση
- Συνήθης Διαδρομή Πεζή Μετακίνησης

**ΠΕΡΙΦΕΡΕΙΑ ΚΡΗΤΗΣ**
**ΔΗΜΟΣ ΡΕΘΥΜΝΗΣ**

ΣΧΕΔΙΟ ΑΣΤΙΚΗΣ ΠΡΟΣΒΑΣΙΜΟΤΗΤΑΣ (ΣΑΠ)
ΔΗΜΟΥ ΡΕΘΥΜΝΗΣ

| ΑΡΙΘΜΟΣ ΣΧΕΔΙΟΥ | ΑΞΙΟΛΟΓΗΣΗ ΠΡΟΣΒΑΣΙΜΟΤΗΤΑΣ ΑΜΕΑ ΣΕ ΧΡΗΣΕΙΣ ΕΝΔΙΑΦΕΡΟΝΤΟΣ ΟΙΚΙΣΜΟΣ ΑΤΣΙΠΟΠΟΥΛΟ |
|---|---|
| Χ.7 | |
| ΚΛΙΜΑΚΑ 1:500 | ΝΟΕΜΒΡΙΟΣ 2023 |

**ΟΜΑΔΑ ΜΕΛΕΤΗΣ:**
Χρήστος Κεφαλάμας, Αγρονόμος & Τοπογράφος Μηχανικός- Μηχανικός Γεωπληροφορικής, MSc Γεωπληροφορικής
Μαρία-Κωνσταντίνα Καταραγιά, Αγρονόμος & Τοπογράφος Μηχανικός-Μηχανικός Γεωπληροφορικής ΕΜΠ
Ευθυμία Κουμπιά, Αγρονόμος & Τοπογράφος Μηχανικός- Μηχανικός Γεωπληροφορικής, MSc Περιβάλλον και Ανάπτυξη
Στεφανία Μαρκίδα, Μηχανικός Χωροταξίας Πολεοδομίας και Περιφερειακής Ανάπτυξης, ΠΘ
Μαρίνα Μιχαηλίδου, Διπλ.Αρχιτέκτων Μηχανικός ΑΠΘ, MSc
Μαρία Στη, Αγρονόμος Τοπογράφος Μηχανικός ,Συγκοινωνιολόγος MSc Πολεοδόμος

ΕΛΕΓΧΘΗΚΕ ΕΓΚΡΙΘΗΚΕ

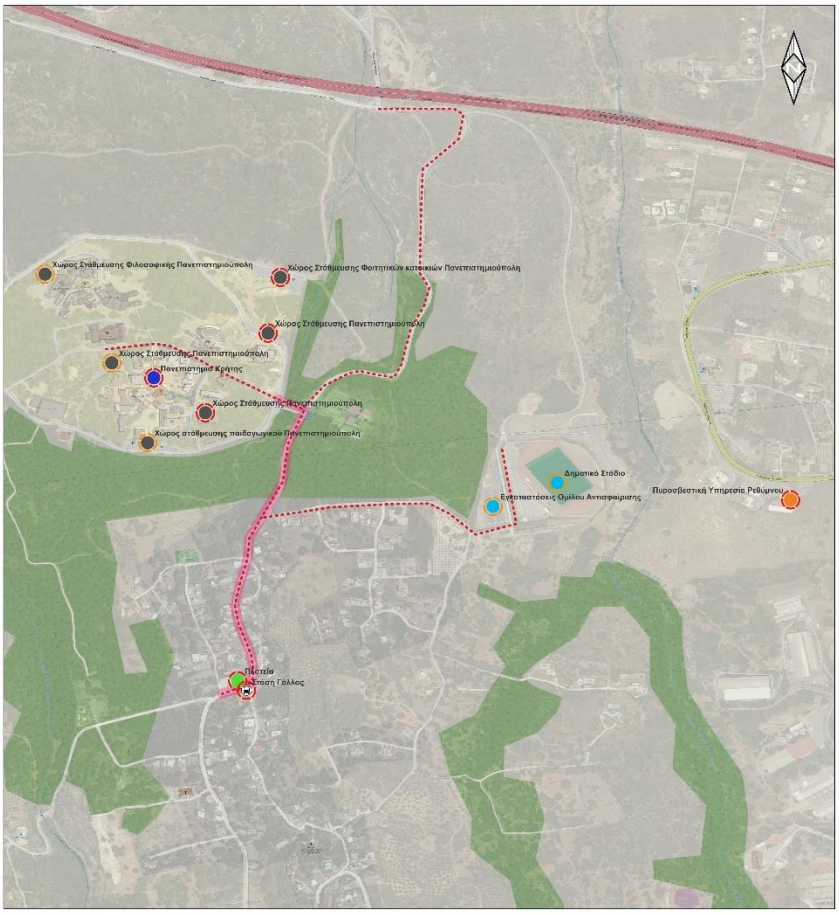


**ΥΠΟΜΝΗΜΑ**

- Διάβαση Πεζών
- Νησίδα Οδοστρώματος
- Στάση Δημόσιας Συγκοινωνίας
- Υποδομή seatrac
- Θρησκευτικός Χώρος
- Υποδομή Πολιτισμού
- Δημόσια-Δημοτική Υπηρεσία
- Περίθαλψη-Δομή Υγείας
- Σχολική Δομή
- Κοινόχρηστος Χώρος
- Χώρος Αθλητισμού
- Χώρος Στάθμευσης
- Θέση Στάθμευσης ΑμεΑ
- Χώρος Στάθμευσης Ταξί (Πιάτσα)

**Ποιότητα Υποδομών Προσβασιμότητας**

- Μη Προσβάσιμη
- Μη Προσβάσιμη-Βελτίωση Υφιστάμενων Υποδομών
- Προσβάσιμη
- Οδικά Τμήματα Προς Ανάπλαση
- Συνήθης Διαδρομή Πεζή Μετακίνησης

**ΠΕΡΙΦΕΡΕΙΑ ΚΡΗΤΗΣ**
**ΔΗΜΟΣ ΡΕΘΥΜΝΗΣ**

ΣΧΕΔΙΟ ΑΣΤΙΚΗΣ ΠΡΟΣΒΑΣΙΜΟΤΗΤΑΣ (ΣΑΠ)
ΔΗΜΟΥ ΡΕΘΥΜΝΗΣ

| ΑΡΙΘΜΟΣ ΣΧΕΔΙΟΥ | ΑΞΙΟΛΟΓΗΣΗ ΠΡΟΣΒΑΣΙΜΟΤΗΤΑΣ ΑΜΕΑ ΣΕ ΧΡΗΣΕΙΣ ΕΝΔΙΑΦΕΡΟΝΤΟΣ ΟΙΚΙΣΜΟΣ ΓΑΛΛΟΣ |
|---|---|
| Χ.8 | |
| ΚΛΙΜΑΚΑ 1:3000 | ΝΟΕΜΒΡΙΟΣ 2023 |

**ΟΜΑΔΑ ΜΕΛΕΤΗΣ:**
Χρήστος Καρολαΐδας, Αγρονόμος & Τοπογράφος Μηχανικός- Μηχανικός Γεωπληροφορικής, MSc Γεωπληροφορικής
Μαρία-Κωνσταντίνα Καταραχιά, Αγρονόμος & Τοπογράφος Μηχανικός-Μηχανικός Γεωπληροφορικής ΕΜΠ
Ευθυμία Κουμπτα, Αγρονόμος & Τοπογράφος Μηχανικός- Μηχανικός Γεωπληροφορικής, MSc Περιβάλλον και Ανάπτυξη
Στεφανία Μαρκίδα, Μηχανικός Χωροταξίας Πολεοδομίας και Περιφερειακής Ανάπτυξης, ΠΘ
Μαρίνα Μιχαηλίδου, Διπλ.Αρχιτέκτων Μηχανικός ΑΠΘ. MSc
Μαρία Σίτη, Αγρονόμος Τοπογράφος Μηχανικός ,Διαχειριστολόγος MSc Πολεοδόμος

ΕΛΕΓΧΘΗΚΕ ΕΓΚΡΙΘΗΚΕ

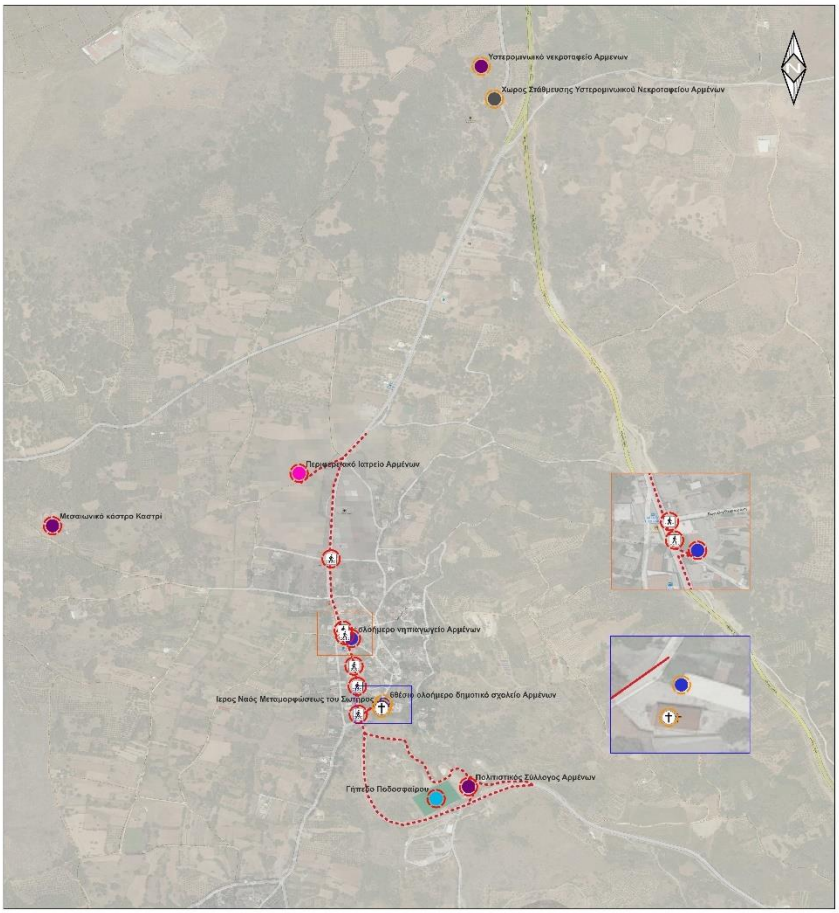


**ΥΠΟΜΝΗΜΑ**

- Διάβαση Πεζών
- Νησίδα Οδοστρώματος
- Στάση Δημόσιας Συγκοινωνίας
- Υποδομή seatrac
- Θρησκευτικός Χώρος
- Υποδομή Πολιτισμού
- Δημόσια-Δημοτική Υπηρεσία
- Περίθαλψη-Δομή Υγείας
- Σχολική Δομή
- Κοινόχρηστος Χώρος
- Χώρος Αθλητισμού
- Χώρος Στάθμευσης
- Θέση Στάθμευσης ΑμεΑ
- Χώρος Στάθμευσης Ταξί (Πιάτσα)

**Ποιότητα Υποδομών Προσβασιμότητας**

- Μη Προσβάσιμη
- Μη Προσβάσιμη-Βελτίωση Υφιστάμενων Υποδομών
- Προσβάσιμη
- Οδικά Τμήματα Προς Ανάπλαση
- Συνήθης Διαδρομή Πεζή Μετακίνησης

**ΠΕΡΙΦΕΡΕΙΑ ΚΡΗΤΗΣ**
**ΔΗΜΟΣ ΡΕΘΥΜΝΗΣ**

ΣΧΕΔΙΟ ΑΣΤΙΚΗΣ ΠΡΟΣΒΑΣΙΜΟΤΗΤΑΣ (ΣΑΠ)
ΔΗΜΟΥ ΡΕΘΥΜΝΗΣ

| ΑΡΙΘΜΟΣ ΣΧΕΔΙΟΥ | ΑΞΙΟΛΟΓΗΣΗ ΠΡΟΣΒΑΣΙΜΟΤΗΤΑΣ ΑΜΕΑ ΣΕ ΧΡΗΣΕΙΣ ΕΝΔΙΑΦΕΡΟΝΤΟΣ ΟΙΚΙΣΜΟΣ ΑΡΜΕΝΟΙ |
|---|---|
| Χ.9 | |
| ΚΛΙΜΑΚΑ 1:4000 | ΝΟΕΜΒΡΙΟΣ 2023 |

**ΟΜΑΔΑ ΜΕΛΕΤΗΣ:**
Χρ'ιστος Καρολ.ιδας, Αγρονόμος & Τοπογράφος Μηχανικός- Μηχανικός Γεωπληροφορικής, MSc Γεωπληροφορικής
Μαρία-Κωνσταντίνα Καταραχιά, Αγρονόμος & Τοπογράφος Μηχανικός-Μηχανικός Γεωπληροφορικής ΕΜΠ
Ευθυμία Κουρμπα, Αγρονόμος & Τοπογράφος Μηχανικός- Μηχανικός Γεωπληροφορικής, MSc Περιβάλλον και Ανάπτυξη
Στεφανία Μαρκάδα, Μηχανικός Χωροταξίας Πολεοδομίας και Περιφερειακής Ανάπτυξης, ΠΘ
Μαρίνα Μιχαηλίδου, Διπλ.Αρχιτέκτων Μηχανικός ΑΠΘ. MSc
Μαρία Σίπη, Αγρονόμος Τοπογράφος Μηχανικός ,Συγκοινωνιολόγος MSc Πολεοδόμος

ΕΛΕΓΧΘΗΚΕ ΕΓΚΡΙΘΗΚΕ

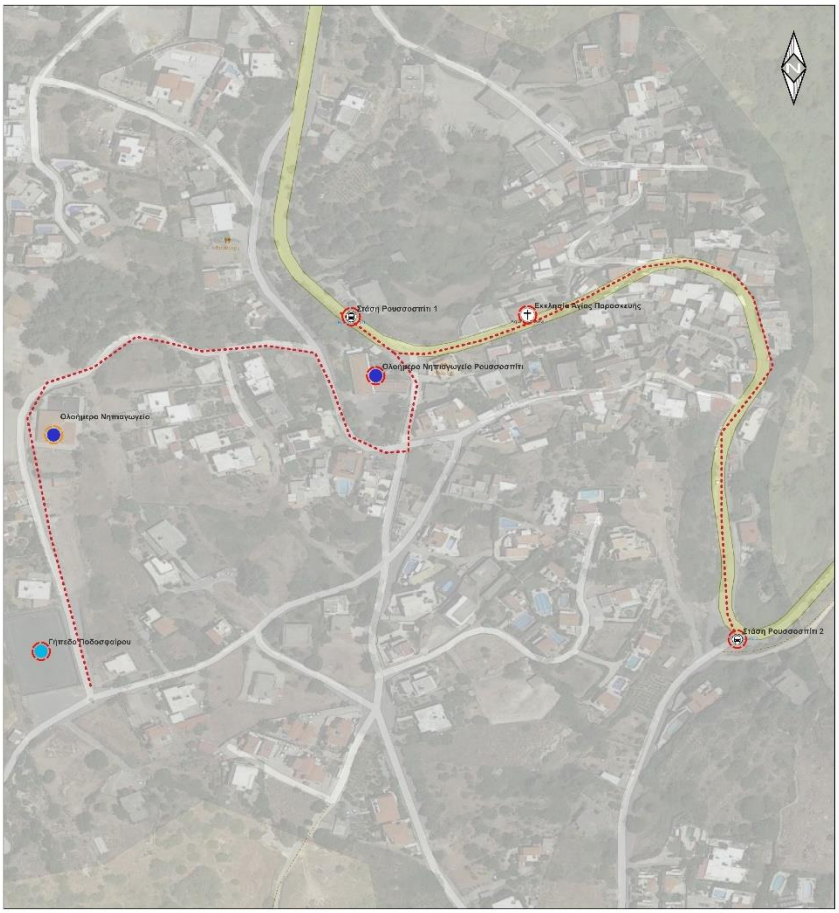


**ΥΠΟΜΝΗΜΑ**

- Διάβαση Πεζών
- Νησίδα Οδοστρώματος
- Στάση Δημόσιας Συγκοινωνίας
- Υποδομή seatrac
- Θρησκευτικός Χώρος
- Υποδομή Πολιτισμού
- Δημόσια-Δημοτική Υπηρεσία
- Περίθαλψη-Δομή Υγείας
- Σχολική Δομή
- Κοινόχρηστος Χώρος
- Χώρος Αθλητισμού
- Χώρος Στάθμευσης
- Θέση Στάθμευσης ΑμεΑ
- Χώρος Στάθμευσης Ταξί (Πιάτσα)

**Ποιότητα Υποδομών Προσβασιμότητας**

- Μη Προσβάσιμη
- Μη Προσβάσιμη-Βελτίωση Υφιστάμενων Υποδομών
- Προσβάσιμη
- Οδικά Τμήματα Προς Ανάπλαση
- Συνήθης Διαδρομή Πεζή Μετακίνησης

**ΠΕΡΙΦΕΡΕΙΑ ΚΡΗΤΗΣ**
**ΔΗΜΟΣ ΡΕΘΥΜΝΗΣ**

ΣΧΕΔΙΟ ΑΣΤΙΚΗΣ ΠΡΟΣΒΑΣΙΜΟΤΗΤΑΣ (ΣΑΠ)
ΔΗΜΟΥ ΡΕΘΥΜΝΗΣ

| ΑΡΙΘΜΟΣ ΣΧΕΔΙΟΥ | ΑΞΙΟΛΟΓΗΣΗ ΠΡΟΣΒΑΣΙΜΟΤΗΤΑΣ ΑΜΕΑ ΣΕ ΧΡΗΣΕΙΣ ΕΝΔΙΑΦΕΡΟΝΤΟΣ ΟΙΚΙΣΜΟΣ ΡΟΥΣΣΟΣΠΙΤΙ |
|---|---|
| Χ.10 | |
| ΚΛΙΜΑΚΑ 1:1000 | ΝΟΕΜΒΡΙΟΣ 2023 |

**ΟΜΑΔΑ ΜΕΛΕΤΗΣ:**
Χρ'ιστος Καρολεμέας, Αγρονόμος & Τοπογράφος Μηχανικός- Μηχανικός Γεωπληροφορικής, MSc Γεωπληροφορικής
Μαρία-Κωνσταντίνα Καταραχιά, Αγρονόμος & Τοπογράφος Μηχανικός-Μηχανικός Γεωπληροφορικής ΕΜΠ
Ευθυμία Κουρμπα, Αγρονόμος & Τοπογράφος Μηχανικός- Μηχανικός Γεωπληροφορικής, MSc Περιβάλλον και Ανάπτυξη
Στεφανία Μαρκιδα, Μηχανικός Χωροταξίας Πολεοδομίας και Περιφερειακής Ανάπτυξης, ΠΘ
Μαρίνα Μιχαηλίδου, Διπλ.Αρχιτέκτων Μηχανικός ΑΠΘ. MSc
Μαρία Σίπη, Αγρονόμος Τοπογράφος Μηχανικός ,Διαχειριστικολόγος,MSc Πολεοδόμος

ΕΛΕΓΧΘΗΚΕ ΕΓΚΡΙΘΗΚΕ

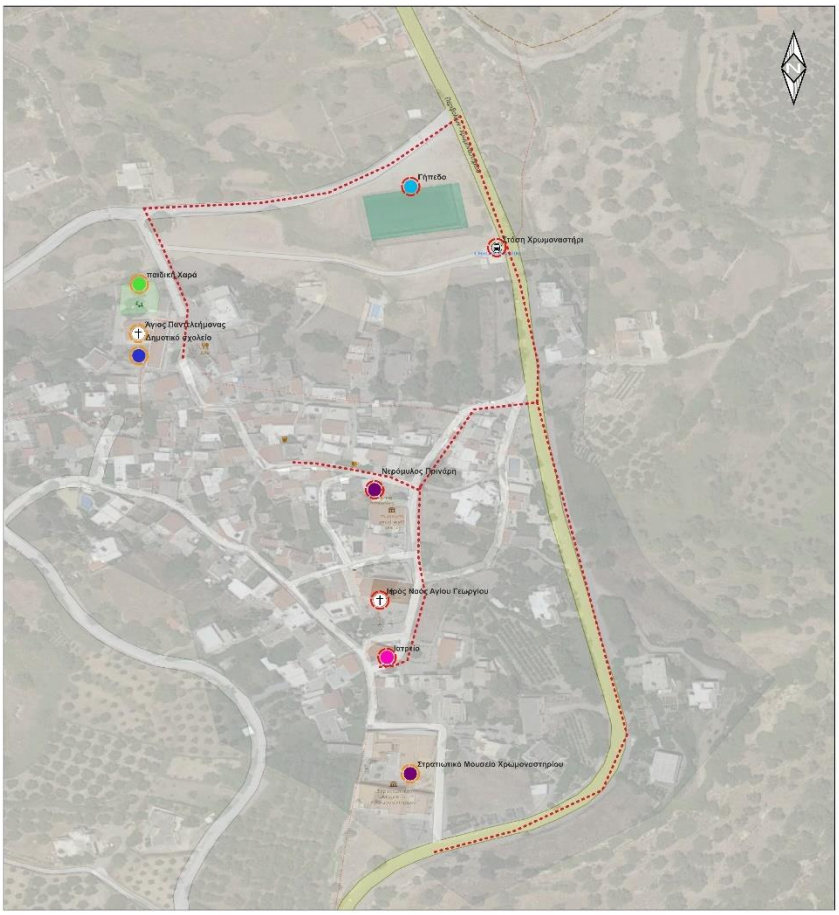


**ΥΠΟΜΝΗΜΑ**

- Διάβαση Πεζών
- Νησίδα Οδοστρώματος
- Στάση Δημόσιας Συγκοινωνίας
- Υποδομή seatrac
- Θρησκευτικός Χώρος
- Υποδομή Πολιτισμού
- Δημόσια-Δημοτική Υπηρεσία
- Περίθαλψη-Δομή Υγείας
- Σχολική Δομή
- Κοινόχρηστος Χώρος
- Χώρος Αθλητισμού
- Χώρος Στάθμευσης
- Θέση Στάθμευσης ΑμεΑ
- Χώρος Στάθμευσης Ταξί (Πιάτσα)

**Ποιότητα Υποδομών Προσβασιμότητας**

- Μη Προσβάσιμη
- Μη Προσβάσιμη-Βελτίωση Υφιστάμενων Υποδομών
- Προσβάσιμη
- Οδικά Τμήματα Προς Ανάπλαση
- Συνήθης Διαδρομή Πεζή Μετακίνησης

**ΠΕΡΙΦΕΡΕΙΑ ΚΡΗΤΗΣ**
**ΔΗΜΟΣ ΡΕΘΥΜΝΗΣ**

ΣΧΕΔΙΟ ΑΣΤΙΚΗΣ ΠΡΟΣΒΑΣΙΜΟΤΗΤΑΣ (ΣΑΠ)
ΔΗΜΟΥ ΡΕΘΥΜΝΗΣ

| ΑΡΙΘΜΟΣ ΣΧΕΔΙΟΥ | ΑΞΙΟΛΟΓΗΣΗ ΠΡΟΣΒΑΣΙΜΟΤΗΤΑΣ ΑΜΕΑ ΣΕ ΧΡΗΣΕΙΣ ΕΝΔΙΑΦΕΡΟΝΤΟΣ ΟΙΚΙΣΜΟΣ ΧΡΩΜΟΝΑΣΤΗΡΙ |
|---|---|
| Χ.11 | |
| ΚΛΙΜΑΚΑ 1:750 | ΝΟΕΜΒΡΙΟΣ 2023 |

**ΟΜΑΔΑ ΜΕΛΕΤΗΣ:**
Χρήστος Καρολαΐδας, Αγρονόμος & Τοπογράφος Μηχανικός- Μηχανικός Γεωπληροφορικής, MSc Γεωπληροφορικής
Μαρία-Κωνσταντίνα Καταραχιά, Αγρονόμος & Τοπογράφος Μηχανικός-Μηχανικός Γεωπληροφορικής ΕΜΠ
Ευθυμία Κουμπτα, Αγρονόμος & Τοπογράφος Μηχανικός- Μηχανικός Γεωπληροφορικής, MSc Περιβάλλον και Ανάπτυξη
Στεφανία Μαρκίδα, Μηχανικός Χωροτοξίας Γαλεοδομίας και Περιφερειακής Ανάπτυξης, ΠΘ
Μαρίνα Μιχαηλίδου, Διπλ.Αρχιτέκτων Μηχανικός ΑΠΘ, MSc
Μαρία Σίπη, Αγρονόμος Τοπογράφος Μηχανικός ,Διαχειριστολόγος,MSc Πολεοδόμος

ΕΛΕΓΧΘΗΚΕ ΕΓΚΡΙΘΗΚΕ

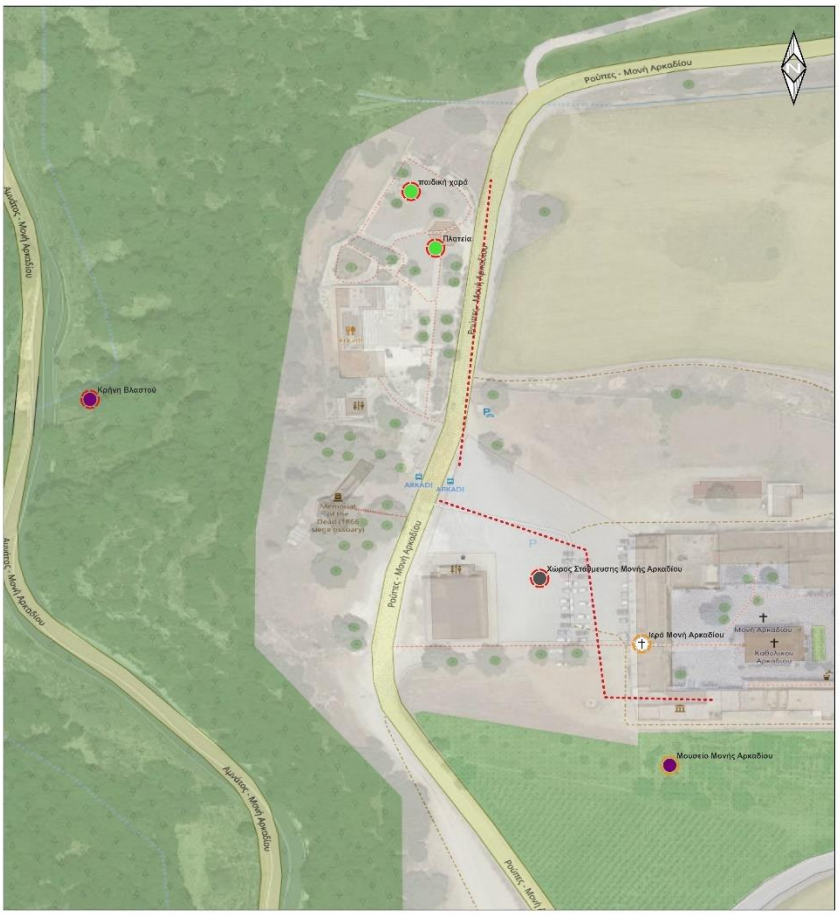


**ΥΠΟΜΝΗΜΑ**

- Διάβαση Πεζών
- Νησίδα Οδοστρώματος
- Στάση Δημόσιας Συγκοινωνίας
- Υποδομή seatrac
- Θρησκευτικός Χώρος
- Υποδομή Πολιτισμού
- Δημόσια-Δημοτική Υπηρεσία
- Περίθαλψη-Δομή Υγείας
- Σχολική Δομή
- Κοινόχρηστος Χώρος
- Χώρος Αθλητισμού
- Χώρος Στάθμευσης
- Θέση Στάθμευσης ΑμεΑ
- Χώρος Στάθμευσης Ταξί (Πιάτσα)

**Ποιότητα Υποδομών Προσβασιμότητας**

- Μη Προσβάσιμη
- Μη Προσβάσιμη-Βελτίωση Υφιστάμενων Υποδομών
- Προσβάσιμη
- Οδικά Τμήματα Προς Ανάπλαση
- Συνήθης Διαδρομή Πεζή Μετακίνησης

**ΠΕΡΙΦΕΡΕΙΑ ΚΡΗΤΗΣ**
**ΔΗΜΟΣ ΡΕΘΥΜΝΗΣ**

ΣΧΕΔΙΟ ΑΣΤΙΚΗΣ ΠΡΟΣΒΑΣΙΜΟΤΗΤΑΣ (ΣΑΠ)
ΔΗΜΟΥ ΡΕΘΥΜΝΗΣ

| ΑΡΙΘΜΟΣ ΣΧΕΔΙΟΥ | ΑΞΙΟΛΟΓΗΣΗ ΠΡΟΣΒΑΣΙΜΟΤΗΤΑΣ ΑΜΕΑ ΣΕ ΧΡΗΣΕΙΣ ΕΝΔΙΑΦΕΡΟΝΤΟΣ ΜΟΝΗ ΑΡΚΑΔΙΟΥ |
|---|---|
| Χ.12 | |
| ΚΛΙΜΑΚΑ 1:500 | ΝΟΕΜΒΡΙΟΣ 2023 |

**ΟΜΑΔΑ ΜΕΛΕΤΗΣ:**
Χρ'ηστος Καρολ.ιδας, Αγρονόμος & Τοπογράφος Μηχανικός- Μηχανικός Γεωπληροφορικής, MSc Γεωπληροφορικής
Μαρία-Κωνσταντίνα Καπαρακά, Αγρονόμος & Τοπογράφος Μηχανικός-Μηχανικός Γεωπληροφορικής ΕΜΠ
Ευθυμία Κουρμπα, Αγρονόμος & Τοπογράφος Μηχανικός- Μηχανικος Γεωπληροφορικής, MSc
Περιβάλλον και Ανάπτυξη
Στεφανία Μαρκάδα, Μηχανικός Χωροταξίας Πολεοδομίας και Περιφερειακής Ανάπτυξης, ΠΘ
Μαρίνα Μιχαηλίδου, Δισ.Αρχιτέκτων Μηχανικός ΑΠΘ. MSc
Μαρία Σίπη, Αγρονόμος Τοπογράφος Μηχανικος ,Συγκοινωνιολόγος MSc Πολεοδόμος

ΕΛΕΓΧΘΗΚΕ ΕΓΚΡΙΘΗΚΕ

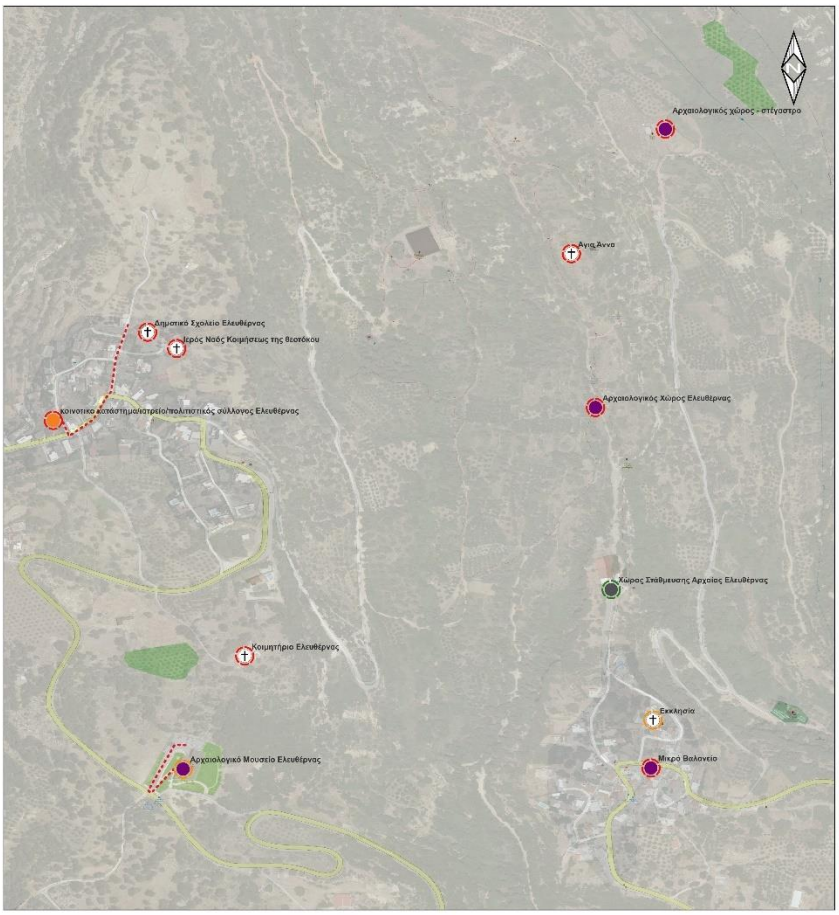


**ΥΠΟΜΝΗΜΑ**

- Διάβαση Πεζών
- Νησίδα Οδοστρώματος
- Στάση Δημόσιας Συγκοινωνίας
- Υποδομή seatrac
- Θρησκευτικός Χώρος
- Υποδομή Πολιτισμού
- Δημόσια-Δημοτική Υπηρεσία
- Περίθαλψη-Δομή Υγείας
- Σχολική Δομή
- Κοινόχρηστος Χώρος
- Χώρος Αθλητισμού
- Χώρος Στάθμευσης
- Θέση Στάθμευσης ΑμεΑ
- Χώρος Στάθμευσης Ταξί (Πιάτσα)

**Ποιότητα Υποδομών Προσβασιμότητας**

- Μη Προσβάσιμη
- Μη Προσβάσιμη-Βελτίωση Υφιστάμενων Υποδομών
- Προσβάσιμη
- Οδικά Τμήματα Προς Ανάπλαση
- Συνήθης Διαδρομή Πεζή Μετακίνησης

**ΠΕΡΙΦΕΡΕΙΑ ΚΡΗΤΗΣ**
**ΔΗΜΟΣ ΡΕΘΥΜΝΗΣ**

ΣΧΕΔΙΟ ΑΣΤΙΚΗΣ ΠΡΟΣΒΑΣΙΜΟΤΗΤΑΣ (ΣΑΠ)
ΔΗΜΟΥ ΡΕΘΥΜΝΗΣ

| ΑΡΙΘΜΟΣ ΣΧΕΔΙΟΥ | ΑΞΙΟΛΟΓΗΣΗ ΠΡΟΣΒΑΣΙΜΟΤΗΤΑΣ ΑΜΕΑ ΣΕ ΧΡΗΣΕΙΣ ΕΝΔΙΑΦΕΡΟΝΤΟΣ ΟΙΚΙΣΜΟΣ ΕΛΕΥΘΕΡΝΑ |
|---|---|
| Χ.13 | |
| ΚΛΙΜΑΚΑ 1:2000 | ΝΟΕΜΒΡΙΟΣ 2023 |

**ΟΜΑΔΑ ΜΕΛΕΤΗΣ:**
Χρήστος Καραλιμάκας, Αγρονόμος & Τοπογράφος Μηχανικός- Μηχανικός Γεωπληροφορικής, MSc Γεωπληροφορικής
Μαρία-Κωνσταντίνα Καταραγιά, Αγρονόμος & Τοπογράφος Μηχανικός-Μηχανικός Γεωπληροφορικής ΕΜΠ
Ειρήνη Κοιμιτσα, Αγρονόμος & Τοπογράφος Μηχανικός- Μηχανικός Γεωπληροφορικής, MSc Περιβάλλον και Ανάπτυξη
Στεφανία Μαρκίδα, Μηχανικός Χωροτάξας Πολεοδομίας και Περιφερειακής Ανάπτυξης, ΠΘ
Μαρίνα Μιχαηλίδου, Δισ.Αρχιτέκτων Μηχανικός ΑΠΘ, MSc
Μαρία Ρίτη, Αγρονόμος Τοπογράφος Μηχανικός ,Συγκοινωνιολόγος,MSc Πολεοδόμος

ΕΛΕΓΧΘΗΚΕ ΕΓΚΡΙΘΗΚΕ

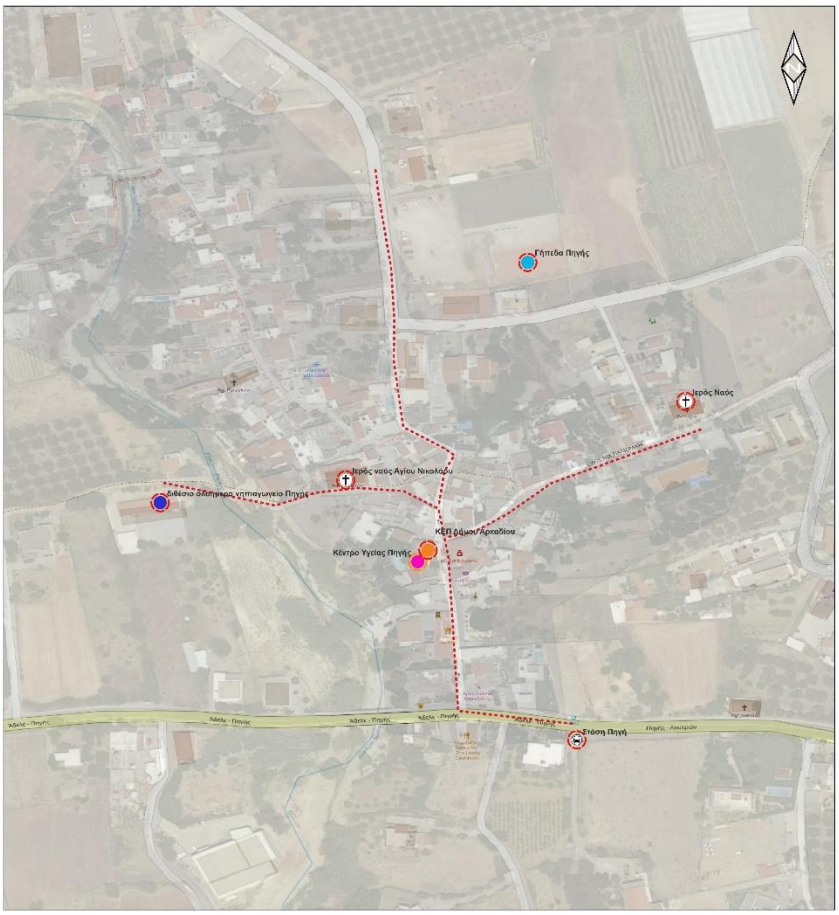


**ΥΠΟΜΝΗΜΑ**

- Διάβαση Πεζών
- Νησίδα Οδοστρώματος
- Στάση Δημόσιας Συγκοινωνίας
- Υποδομή seatrac
- Θρησκευτικός Χώρος
- Υποδομή Πολιτισμού
- Δημόσια-Δημοτική Υπηρεσία
- Περίθαλψη-Δομή Υγείας
- Σχολική Δομή
- Κοινόχρηστος Χώρος
- Χώρος Αθλητισμού
- Χώρος Στάθμευσης
- Θέση Στάθμευσης ΑμεΑ
- Χώρος Στάθμευσης Ταξί (Πιάτσα)

**Ποιότητα Υποδομών Προσβασιμότητας**

- Μη Προσβάσιμη
- Μη Προσβάσιμη-Βελτίωση Υφιστάμενων Υποδομών
- Προσβάσιμη
- Οδικά Τμήματα Προς Ανάπλαση
- Συνήθης Διαδρομή Πεζή Μετακίνησης

**ΠΕΡΙΦΕΡΕΙΑ ΚΡΗΤΗΣ**
**ΔΗΜΟΣ ΡΕΘΥΜΝΗΣ**

ΣΧΕΔΙΟ ΑΣΤΙΚΗΣ ΠΡΟΣΒΑΣΙΜΟΤΗΤΑΣ (ΣΑΠ)
ΔΗΜΟΥ ΡΕΘΥΜΝΗΣ

| ΑΡΙΘΜΟΣ ΣΧΕΔΙΟΥ | ΑΞΙΟΛΟΓΗΣΗ ΠΡΟΣΒΑΣΙΜΟΤΗΤΑΣ ΑΜΕΑ ΣΕ ΧΡΗΣΕΙΣ ΕΝΔΙΑΦΕΡΟΝΤΟΣ ΟΙΚΙΣΜΟΣ ΠΗΓΗ |
|---|---|
| Χ.14 | |
| ΚΛΙΜΑΚΑ 1:750 | ΝΟΕΜΒΡΙΟΣ 2023 |

**ΟΜΑΔΑ ΜΕΛΕΤΗΣ:**
Χρήστος Καραλιμάκας, Αγρονόμος & Τοπογράφος Μηχανικός- Μηχανικός Γεωπληροφορικής, MSc Γεωπληροφορικής
Μαρία-Κωνσταντίνα Καταραγιά, Αγρονόμος & Τοπογράφος Μηχανικός-Μηχανικός Γεωπληροφορικής ΕΜΠ
Ειρήνη Κουρμπα, Αγρονόμος & Τοπογράφος Μηχανικός- Μηχανικός Γεωπληροφορικής, MSc Περιβάλλον και Ανάπτυξη
Στεφανία Μαρκίδα, Μηχανικός Χωροτάξας Πολεοδομίας και Περιφερειακής Ανάπτυξης, ΠΘ
Μαρίνα Μιχαηλίδου, Δπλ.Αρχιτέκτων Μηχανικός ΑΠΘ, MSc
Μαρία Ξίπη, Αγρονόμος Τοπογράφος Μηχανικός ,Συγκοινωνιολόγος,MSc Πολεοδόμος

ΕΛΕΓΧΘΗΚΕ ΕΓΚΡΙΘΗΚΕ

**ΥΠΟΜΝΗΜΑ**

- Διάβαση Πεζών
- Νησίδα Οδοστρώματος
- Στάση Δημόσιας Συγκοινωνίας
- Υποδομή seatrac
- Θρησκευτικός Χώρος
- Υποδομή Πολιτισμού
- Δημόσια-Δημοτική Υπηρεσία
- Περίθαλψη-Δομή Υγείας
- Σχολική Δομή
- Κοινόχρηστος Χώρος
- Χώρος Αθλητισμού
- Χώρος Στάθμευσης
- Θέση Στάθμευσης ΑμεΑ
- Χώρος Στάθμευσης Ταξί (Πιάτσα)

**Ποιότητα Υποδομών Προσβασιμότητας**

- Μη Προσβάσιμη
- Μη Προσβάσιμη-Βελτίωση Υφιστάμενων Υποδομών
- Προσβάσιμη
- Οδικά Τμήματα Προς Ανάπλαση
- Συνήθης Διαδρομή Πεζή Μετακίνησης

**ΠΕΡΙΦΕΡΕΙΑ ΚΡΗΤΗΣ**
**ΔΗΜΟΣ ΡΕΘΥΜΝΗΣ**

ΣΧΕΔΙΟ ΑΣΤΙΚΗΣ ΠΡΟΣΒΑΣΙΜΟΤΗΤΑΣ (ΣΑΠ)
ΔΗΜΟΥ ΡΕΘΥΜΝΗΣ

| ΑΡΙΘΜΟΣ ΣΧΕΔΙΟΥ | ΑΞΙΟΛΟΓΗΣΗ ΠΡΟΣΒΑΣΙΜΟΤΗΤΑΣ ΑΜΕΑ ΣΕ ΧΡΗΣΕΙΣ ΕΝΔΙΑΦΕΡΟΝΤΟΣ ΟΙΚΙΣΜΟΙ ΣΦΑΚΑΚΙ-ΣΤΑΥΡΩΜΕΝΟΣ |
|---|---|
| Χ.15 | |
| ΚΛΙΜΑΚΑ 1:4000 | ΝΟΕΜΒΡΙΟΣ 2023 |

**ΟΜΑΔΑ ΜΕΛΕΤΗΣ:**
Χρ'ιστος Καρολεμάς, Αγρονόμος & Τοπογράφος Μηχανικός Μηχανικός Γεωπληροφορικής, MSc Γεωπληροφορικής
Μαρία-Κωνσταντίνα Καταραχιά, Αγρονόμος & Τοπογράφος Μηχανικός-Μηχανικός Γεωπληροφορικής ΕΜΠ
Ευθυμία Κουρμπα, Αγρονόμος & Τοπογράφος Μηχανικός- Μηχανικός Γεωπληροφορικής, MSc Περιβάλλον και Ανάπτυξη
Στεφανία Μαρκίδα, Μηχανικός Χωροταξίας Πολεοδομίας και Περιφερειακής Ανάπτυξης, ΠΘ
Μαρίνα Μιχαηλίδου, Διπλ.Αρχιτέκτων Μηχανικός ΑΠΘ. MSc
Μαρία Ίτη, Αγρονόμος Τοπογράφος Μηχανικός ,Συγκοινωνιολόγος,MSc Πολεοδόμος

ΕΛΕΓΧΘΗΚΕ ΕΓΚΡΙΘΗΚΕ

**ΥΠΟΜΝΗΜΑ**

- Διάβαση Πεζών
- Νησίδα Οδοστρώματος
- Στάση Δημόσιας Συγκοινωνίας
- Υποδομή seatrac
- Θρησκευτικός Χώρος
- Υποδομή Πολιτισμού
- Δημόσια-Δημοτική Υπηρεσία
- Περίθαλψη-Δομή Υγείας
- Σχολική Δομή
- Κοινόχρηστος Χώρος
- Χώρος Αθλητισμού
- Χώρος Στάθμευσης
- Θέση Στάθμευσης ΑμεΑ
- Χώρος Στάθμευσης Ταξί (Πιάτσα)

**Ποιότητα Υποδομών Προσβασιμότητας**

- Μη Προσβάσιμη
- Μη Προσβάσιμη-Βελτίωση Υφιστάμενων Υποδομών
- Προσβάσιμη
- Οδικά Τμήματα Προς Ανάπλαση
- Συνήθης Διαδρομή Πεζή Μετακίνησης

**ΠΕΡΙΦΕΡΕΙΑ ΚΡΗΤΗΣ**
**ΔΗΜΟΣ ΡΕΘΥΜΝΗΣ**

ΣΧΕΔΙΟ ΑΣΤΙΚΗΣ ΠΡΟΣΒΑΣΙΜΟΤΗΤΑΣ (ΣΑΠ)
ΔΗΜΟΥ ΡΕΘΥΜΝΗΣ

| ΑΡΙΘΜΟΣ ΣΧΕΔΙΟΥ | |
|---|---|
| Χ.16 | ΑΞΙΟΛΟΓΗΣΗ ΠΡΟΣΒΑΣΙΜΟΤΗΤΑΣ ΑΜΕΑ ΣΕ ΧΡΗΣΕΙΣ ΕΝΔΙΑΦΕΡΟΝΤΟΣ ΟΙΚΙΣΜΟΣ ΣΚΑΛΕΤΑ |
| ΚΛΙΜΑΚΑ 1:2000 | ΝΟΕΜΒΡΙΟΣ 2023 |

**ΟΜΑΔΑ ΜΕΛΕΤΗΣ:**
Χρ'ιστος Καρολεμάος, Αγρονόμος & Τοπογράφος Μηχανικός- Μηχανικός Γεωπληροφορικής, MSc Γεωπληροφορικής
Μαρία-Κωνσταντίνα Καταραχιά, Αγρονόμος & Τοπογράφος Μηχανικός-Μηχανικός Γεωπληροφορικής ΕΜΠ
Ευθυμία Κουρμπα, Αγρονόμος & Τοπογράφος Μηχανικός- Μηχανικός Γεωπληροφορικής, MSc Περιβάλλον και Ανάπτυξη
Στεφανία Μαρκίδα, Μηχανικός Χωροταξίας Πολεοδομίας και Περιφερειακής Ανάπτυξης, ΠΘ
Μαρίνα Μιχαηλίδου, Διπλ.Αρχιτέκτων Μηχανικός ΑΠΘ. MSc
Μαρία Σίπη, Αγρονόμος Τοπογράφος Μηχανικός ,Διαχειριστολόγος,MSc Πολεοδόμος

ΕΛΕΓΧΘΗΚΕ ΕΓΚΡΙΘΗΚΕ

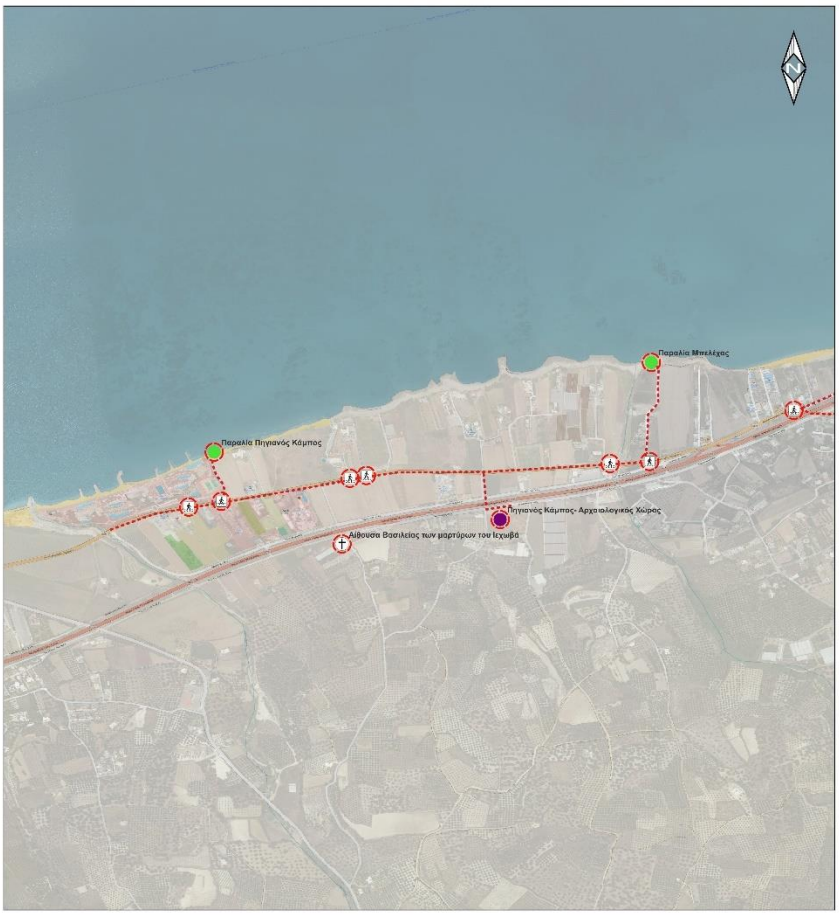


**ΥΠΟΜΝΗΜΑ**

- Διάβαση Πεζών
- Νησίδα Οδοστρώματος
- Στάση Δημόσιας Συγκοινωνίας
- Υποδομή seatrac
- Θρησκευτικός Χώρος
- Υποδομή Πολιτισμού
- Δημόσια-Δημοτική Υπηρεσία
- Περίθαλψη-Δομή Υγείας
- Σχολική Δομή
- Κοινόχρηστος Χώρος
- Χώρος Αθλητισμού
- Χώρος Στάθμευσης
- Θέση Στάθμευσης ΑμεΑ
- Χώρος Στάθμευσης Ταξί (Πιάτσα)

**Ποιότητα Υποδομών Προσβασιμότητας**

- Μη Προσβάσιμη
- Μη Προσβάσιμη- Βελτίωση Υφιστάμενων Υποδομών
- Προσβάσιμη
- Οδικά Τμήματα Προς Ανάπλαση
- Συνήθης Διαδρομή Πεζή Μετακίνησης

**ΠΕΡΙΦΕΡΕΙΑ ΚΡΗΤΗΣ**
**ΔΗΜΟΣ ΡΕΘΥΜΝΗΣ**

ΣΧΕΔΙΟ ΑΣΤΙΚΗΣ ΠΡΟΣΒΑΣΙΜΟΤΗΤΑΣ (ΣΑΠ)
ΔΗΜΟΥ ΡΕΘΥΜΝΗΣ

| ΑΡΙΘΜΟΣ ΣΧΕΔΙΟΥ | ΑΞΙΟΛΟΓΗΣΗ ΠΡΟΣΒΑΣΙΜΟΤΗΤΑΣ ΑΜΕΑ ΣΕ ΧΡΗΣΕΙΣ ΕΝΔΙΑΦΕΡΟΝΤΟΣ ΟΙΚΙΣΜΟΣ ΠΗΓΙΑΝΟΣ ΚΑΜΠΟΣ |
|---|---|
| Χ.17 | |
| ΚΛΙΜΑΚΑ 1:4000 | ΝΟΕΜΒΡΙΟΣ 2023 |

**ΟΜΑΔΑ ΜΕΛΕΤΗΣ:**
Χρ'ηστος Καρολ.ιδας, Αγρονόμος & Τοπογράφος Μηχανικός- Μηχανικός Γεωπληροφορικής, MSc Γεωπληροφορικής
Μαρία-Κωνσταντίνα Καπαρακά, Αγρονόμος & Τοπογράφος Μηχανικός-Μηχανικός Γεωπληροφορικής ΕΜΠ
Ευθυμία Κουρμπα, Αγρονόμος & Τοπογράφος Μηχανικός- Μηχανικος Γεωπληροφορικής, MSc Περιβάλλον και Ανάπτυξη
Στεφανία Μαρκάδα, Μηχανικός Χωροταξίας Πολεοδομίας και Περιφερειακής Ανάπτυξης, ΠΘ
Μαρίνα Μιχαηλίδου, Δπλ.Αρχιτέκτων Μηχανικός ΑΠΘ. MSc
Μαρία Σίπη, Αγρονόμος Τοπογράφος Μηχανικος ,Ζωγκαιωνολόγος,MSc Πολεοδόμος

ΕΛΕΓΧΘΗΚΕ ΕΓΚΡΙΘΗΚΕ

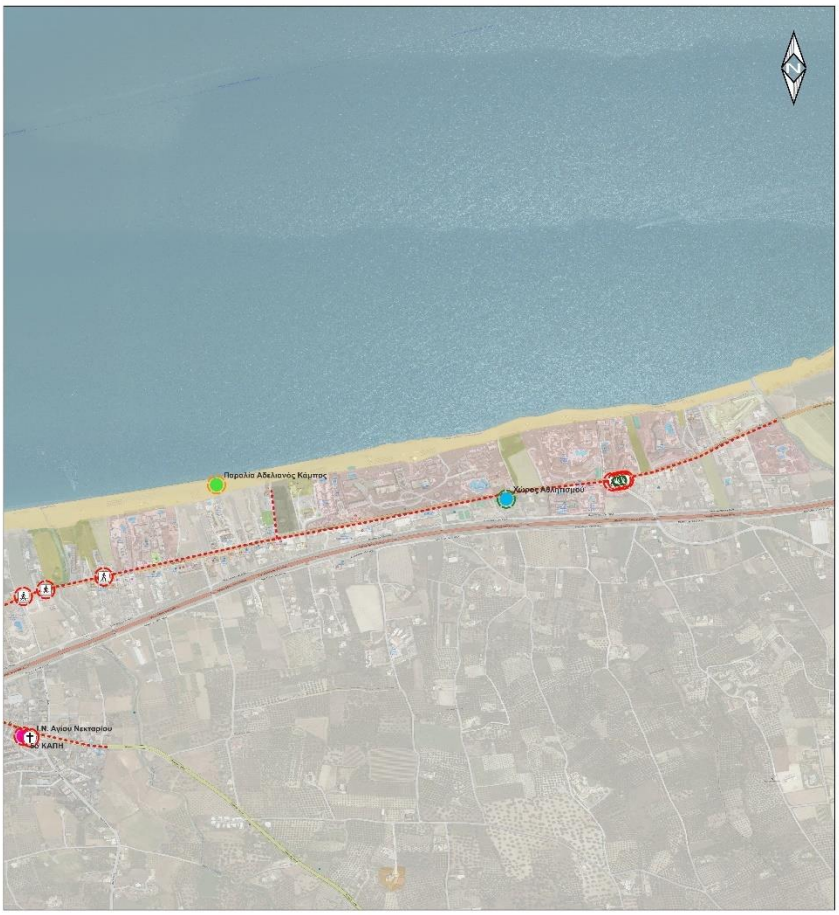


**ΥΠΟΜΝΗΜΑ**

- Διάβαση Πεζών
- Νησίδα Οδοστρώματος
- Στάση Δημόσιας Συγκοινωνίας
- Υποδομή seatrac
- Θρησκευτικός Χώρος
- Υποδομή Πολιτισμού
- Δημόσια-Δημοτική Υπηρεσία
- Περίθαλψη-Δομή Υγείας
- Σχολική Δομή
- Κοινόχρηστος Χώρος
- Χώρος Αθλητισμού
- Χώρος Στάθμευσης
- Θέση Στάθμευσης ΑμεΑ
- Χώρος Στάθμευσης Ταξί (Πιάτσα)

**Ποιότητα Υποδομών Προσβασιμότητας**

- Μη Προσβάσιμη
- Μη Προσβάσιμη-Βελτίωση Υφιστάμενων Υποδομών
- Προσβάσιμη
- Οδικά Τμήματα Προς Ανάπλαση
- Συνήθης Διαδρομή Πεζή Μετακίνησης

**ΠΕΡΙΦΕΡΕΙΑ ΚΡΗΤΗΣ**
**ΔΗΜΟΣ ΡΕΘΥΜΝΗΣ**

ΣΧΕΔΙΟ ΑΣΤΙΚΗΣ ΠΡΟΣΒΑΣΙΜΟΤΗΤΑΣ (ΣΑΠ)
ΔΗΜΟΥ ΡΕΘΥΜΝΗΣ

| ΑΡΙΘΜΟΣ ΣΧΕΔΙΟΥ | ΑΞΙΟΛΟΓΗΣΗ ΠΡΟΣΒΑΣΙΜΟΤΗΤΑΣ ΑΜΕΑ ΣΕ ΧΡΗΣΕΙΣ ΕΝΔΙΑΦΕΡΟΝΤΟΣ ΟΙΚΙΣΜΟΣ ΑΔΕΛΙΑΝΟΣ ΚΑΜΠΟΣ |
|---|---|
| Χ.18 | |
| ΚΛΙΜΑΚΑ 1:4000 | ΝΟΕΜΒΡΙΟΣ 2023 |

**ΟΜΑΔΑ ΜΕΛΕΤΗΣ:**
Χρ'ιστος Καρολίδας, Αγρονόμος & Τοπογράφος Μηχανικός- Μηχανικός Γεωπληροφορικής, MSc Γεωπληροφορικής
Μαρία-Κωνσταντίνα Καπαρακά, Αγρονόμος & Τοπογράφος Μηχανικός-Μηχανικός Γεωπληροφορικής, ΕΜΠ
Ευθυμία Κουρμπα, Αγρονόμος & Τοπογράφος Μηχανικός- Μηχανικός Γεωπληροφορικής, MSc Περιβάλλον και Ανάπτυξη
Στεφανία Μαρκάδα, Μηχανικός Χωροταξίας Πολεοδομίας και Περιφερειακής Ανάπτυξης, ΠΘ
Μαρίνα Μιχαηλίδου, Δισ.Αρχιτέκτων Μηχανικός ΑΠΘ. MSc
Μαρία Σίπη, Αγρονόμος Τοπογράφος Μηχανικός ,Ζωγκαιναιολόγος,MSc Πολεοδόμος

ΕΛΕΓΧΘΗΚΕ ΕΓΚΡΙΘΗΚΕ

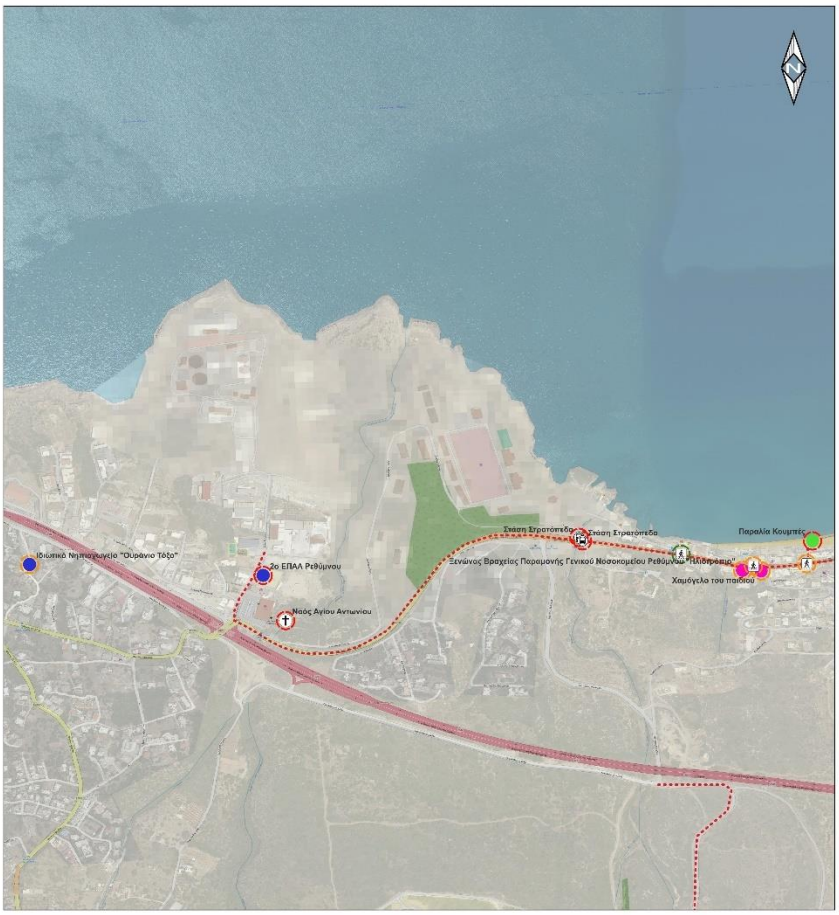


**ΥΠΟΜΝΗΜΑ**

- Διάβαση Πεζών
- Νησίδα Οδοστρώματος
- Στάση Δημόσιας Συγκοινωνίας
- Υποδομή seatrac
- Θρησκευτικός Χώρος
- Υποδομή Πολιτισμού
- Δημόσια-Δημοτική Υπηρεσία
- Περίθαλψη-Δομή Υγείας
- Σχολική Δομή
- Κοινόχρηστος Χώρος
- Χώρος Αθλητισμού
- Χώρος Στάθμευσης
- Θέση Στάθμευσης ΑμεΑ
- Χώρος Στάθμευσης Ταξί (Πιάτσα)

**Ποιότητα Υποδομών Προσβασιμότητας**

- Μη Προσβάσιμη
- Μη Προσβάσιμη-Βελτίωση Υφιστάμενων Υποδομών
- Προσβάσιμη
- Οδικά Τμήματα Προς Ανάπλαση
- Συνήθης Διαδρομή Πεζή Μετακίνησης

**ΠΕΡΙΦΕΡΕΙΑ ΚΡΗΤΗΣ**
**ΔΗΜΟΣ ΡΕΘΥΜΝΗΣ**

ΣΧΕΔΙΟ ΑΣΤΙΚΗΣ ΠΡΟΣΒΑΣΙΜΟΤΗΤΑΣ (ΣΑΠ)
ΔΗΜΟΥ ΡΕΘΥΜΝΗΣ

| ΑΡΙΘΜΟΣ ΣΧΕΔΙΟΥ | ΑΞΙΟΛΟΓΗΣΗ ΠΡΟΣΒΑΣΙΜΟΤΗΤΑΣ ΑΜΕΑ ΣΕ ΧΡΗΣΕΙΣ ΕΝΔΙΑΦΕΡΟΝΤΟΣ ΠΟΛΗ ΡΕΘΥΜΝΟΥ (ΔΥΤΙΚΟ ΤΜΗΜΑ) |
|---|---|
| Χ.19α | |
| ΚΛΙΜΑΚΑ 1:3500 | ΝΟΕΜΒΡΙΟΣ 2023 |

**ΟΜΑΔΑ ΜΕΛΕΤΗΣ:**
Χρ/γιος Καραλεμίας, Αγρονόμος & Τοπογράφος Μηχανικός- Μηχανικός Γεωπληροφορικής, MSc Γεωπληροφορικής
Μαρία-Κωνσταντίνα Καταραχιά, Αγρονόμος & Τοπογράφος Μηχανικός-Μηχανικός Γεωπληροφορικής ΕΜΠ
Ευθυμία Κουρμπά, Αγρονόμος & Τοπογράφος Μηχανικός- Μηχανικός Γεωπληροφορικής, MSc Περιβάλλον και Ανάπτυξη
Σταφανία Μαρκάδα, Μηχανικός Χωροταξίας Πολεοδομίας και Περιφερειακής Ανάπτυξης, ΠΘ
Μαρίνα Μιχαηλίδου, Διπλ.Αρχιτέκτων Μηχανικός ΑΠΘ. MSc
Μαρία Σίπη, Αγρονόμος Τοπογράφος Μηχανικος ,Συγκοινωνιολόγος,MSc Πολεοδόμος

ΕΛΕΓΧΘΗΚΕ ΕΓΚΡΙΘΗΚΕ

**ΥΠΟΜΝΗΜΑ**

- Διάβαση Πεζών
- Νησίδα Οδοστρώματος
- Στάση Δημόσιας Συγκοινωνίας
- Υποδομή seatrac
- Θρησκευτικός Χώρος
- Υποδομή Πολιτισμού
- Δημόσια-Δημοτική Υπηρεσία
- Περίθαλψη-Δομή Υγείας
- Σχολική Δομή
- Κοινόχρηστος Χώρος
- Χώρος Αθλητισμού
- Χώρος Στάθμευσης
- Θέση Στάθμευσης ΑμεΑ
- Χώρος Στάθμευσης Ταξί (Πιάτσα)

**Ποιότητα Υποδομών Προσβασιμότητας**

- Μη Προσβάσιμη
- Μη Προσβάσιμη-Βελτίωση Υφιστάμενων Υποδομών
- Προσβάσιμη
- Οδικά Τμήματα Προς Ανάπλαση
- Συνήθης Διαδρομή Πεζή Μετακίνησης

**ΠΕΡΙΦΕΡΕΙΑ ΚΡΗΤΗΣ**
**ΔΗΜΟΣ ΡΕΘΥΜΝΗΣ**

ΣΧΕΔΙΟ ΑΣΤΙΚΗΣ ΠΡΟΣΒΑΣΙΜΟΤΗΤΑΣ (ΣΑΠ)
ΔΗΜΟΥ ΡΕΘΥΜΝΗΣ

| ΑΡΙΘΜΟΣ ΣΧΕΔΙΟΥ | ΑΞΙΟΛΟΓΗΣΗ ΠΡΟΣΒΑΣΙΜΟΤΗΤΑΣ ΑΜΕΑ ΣΕ ΧΡΗΣΕΙΣ ΕΝΔΙΑΦΕΡΟΝΤΟΣ ΠΟΛΗ ΡΕΘΥΜΝΟΥ (ΚΟΥΜΠΕΣ) |
|---|---|
| Χ.19β | |
| ΚΛΙΜΑΚΑ 1:1500 | ΝΟΕΜΒΡΙΟΣ 2023 |

**ΟΜΑΔΑ ΜΕΛΕΤΗΣ:**
Χρ'ιστος Καρολεμέας, Αγρονόμος & Τοπογράφος Μηχανικός- Μηχανικός Γεωπληροφορικής, MSc Γεωπληροφορικής
Μαρία-Κωνσταντίνα Καταραχιά, Αγρονόμος & Τοπογράφος Μηχανικός-Μηχανικός Γεωπληροφορικής ΕΜΠ
Ευθυμία Κουρμπα, Αγρονόμος & Τοπογράφος Μηχανικός- Μηχανικός Γεωπληροφορικής, MSc Περιβάλλον και Ανάπτυξη
Στεφανία Μαρκιδα, Μηχανικός Χωροταξίας Πολεοδομίας και Περιφερειακής Ανάπτυξης, ΠΘ
Μαρίνα Μιχαηλίδου, Δπλ.Αρχιτέκτων Μηχανικός ΑΠΘ. MSc
Μαρία Σίτη, Αγρονόμος Τοπογράφος Μηχανικός ,Διαχειριστολόγος,MSc Πολεοδόμος

ΕΛΕΓΧΘΗΚΕ ΕΓΚΡΙΘΗΚΕ

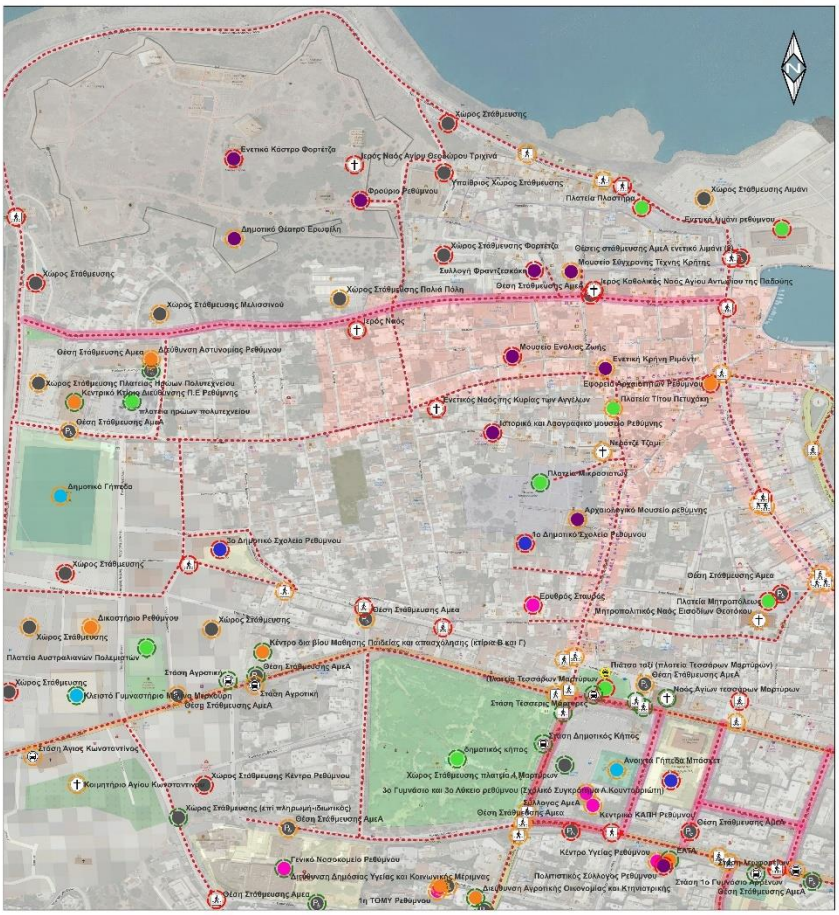


**ΥΠΟΜΝΗΜΑ**

- Διάβαση Πεζών
- Νησίδα Οδοστρώματος
- Στάση Δημόσιας Συγκοινωνίας
- Υποδομή seatrac
- Θρησκευτικός Χώρος
- Υποδομή Πολιτισμού
- Δημόσια-Δημοτική Υπηρεσία
- Περίθαλψη-Δομή Υγείας
- Σχολική Δομή
- Κοινόχρηστος Χώρος
- Χώρος Αθλητισμού
- Χώρος Στάθμευσης
- Θέση Στάθμευσης ΑμεΑ
- Χώρος Στάθμευσης Taξί (Πιάτσα)

**Ποιότητα Υποδομών Προσβασιμότητας**

- Μη Προσβάσιμη
- Μη Προσβάσιμη-Βελτίωση Υφιστάμενων Υποδομών
- Προσβάσιμη
- Οδικά Τμήματα Προς Ανάπλαση
- Συνήθης Διαδρομή Πεζή Μετακίνησης

**ΠΕΡΙΦΕΡΕΙΑ ΚΡΗΤΗΣ**
**ΔΗΜΟΣ ΡΕΘΥΜΝΗΣ**

ΣΧΕΔΙΟ ΑΣΤΙΚΗΣ ΠΡΟΣΒΑΣΙΜΟΤΗΤΑΣ (ΣΑΠ)
ΔΗΜΟΥ ΡΕΘΥΜΝΗΣ

| ΑΡΙΘΜΟΣ ΣΧΕΔΙΟΥ | ΑΞΙΟΛΟΓΗΣΗ ΠΡΟΣΒΑΣΙΜΟΤΗΤΑΣ ΑΜΕΑ ΣΕ ΧΡΗΣΕΙΣ ΕΝΔΙΑΦΕΡΟΝΤΟΣ ΠΟΛΗ ΡΕΘΥΜΝΟΥ (ΒΟΡΕΙΟ ΤΜΗΜΑ) |
|---|---|
| Χ.19γ | |
| ΚΛΙΜΑΚΑ 1:1500 | ΝΟΕΜΒΡΙΟΣ 2023 |

**ΟΜΑΔΑ ΜΕΛΕΤΗΣ:**
Χρ'ιστος Καρολεμέας, Αγρονόμος & Τοπογράφος Μηχανικός- Μηχανικός Γεωπληροφορικής, MSc Γεωπληροφορικής
Μαρία-Κωνσταντίνα Καταραγιά, Αγρονόμος & Τοπογράφος Μηχανικός-Μηχανικός Γεωπληροφορικής ΕΜΠ
Ευθυμία Κουρμπα, Αγρονόμος & Τοπογράφος Μηχανικός- Μηχανικός Γεωπληροφορικής, MSc Περιβάλλον και Ανάπτυξη
Στεφανία Μαρκιδα, Μηχανικός Χωροταξίας Πολεοδομίας και Περιφερειακής Ανάπτυξης, ΠΘ
Μαρίνα Μιχαηλίδου, Διπ.Αρχιτέκτων Μηχανικός ΑΠΘ. MSc
Μαρία Σίπη, Αγρονόμος Τοπογράφος Μηχανικός ,Διαχειριστικολόγος,MSc Πολεοδόμος

ΕΛΕΓΧΘΗΚΕ ΕΓΚΡΙΘΗΚΕ

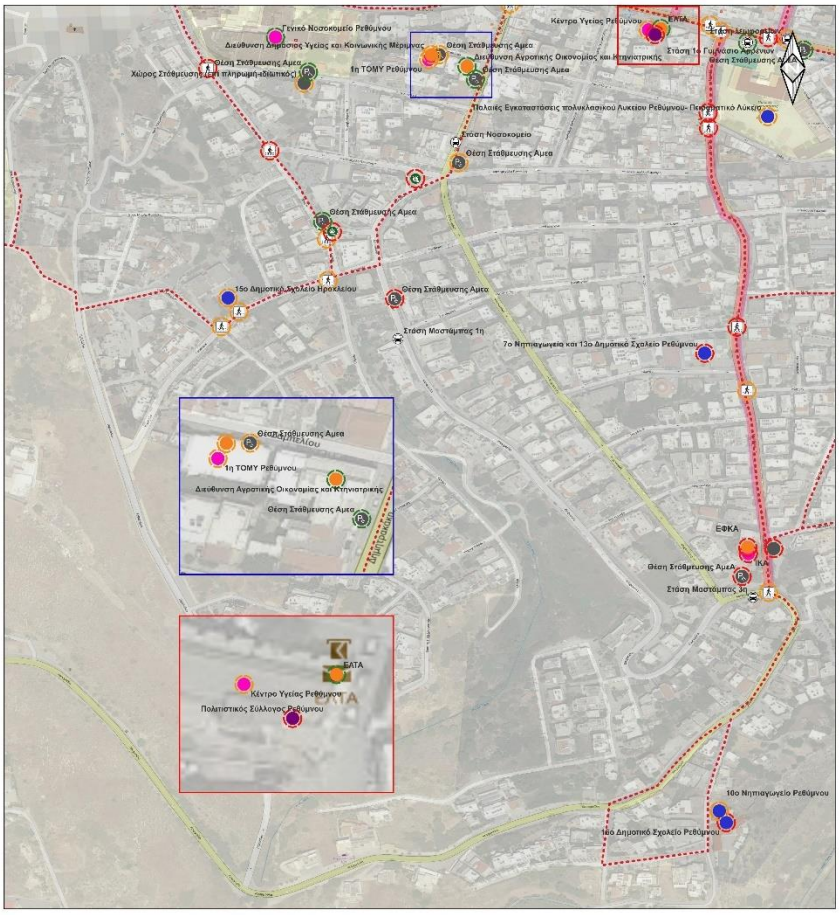


**ΥΠΟΜΝΗΜΑ**

- Διάβαση Πεζών
- Νησίδα Οδοστρώματος
- Στάση Δημόσιας Συγκοινωνίας
- Υποδομή seatrac
- Θρησκευτικός Χώρος
- Υποδομή Πολιτισμού
- Δημόσια-Δημοτική Υπηρεσία
- Περίθαλψη-Δομή Υγείας
- Σχολική Δομή
- Κοινόχρηστος Χώρος
- Χώρος Αθλητισμού
- Χώρος Στάθμευσης
- Θέση Στάθμευσης ΑμεΑ
- Χώρος Στάθμευσης Taξί (Πιάτσα)

**Ποιότητα Υποδομών Προσβασιμότητας**

- Μη Προσβάσιμη
- Μη Προσβάσιμη-Βελτίωση Υφιστάμενων Υποδομών
- Προσβάσιμη
- Οδικά Τμήματα Προς Ανάπλαση
- Συνήθης Διαδρομή Πεζή Μετακίνησης

**ΠΕΡΙΦΕΡΕΙΑ ΚΡΗΤΗΣ**
**ΔΗΜΟΣ ΡΕΘΥΜΝΗΣ**

ΣΧΕΔΙΟ ΑΣΤΙΚΗΣ ΠΡΟΣΒΑΣΙΜΟΤΗΤΑΣ (ΣΑΠ)
ΔΗΜΟΥ ΡΕΘΥΜΝΗΣ

| ΑΡΙΘΜΟΣ ΣΧΕΔΙΟΥ | ΑΞΙΟΛΟΓΗΣΗ ΠΡΟΣΒΑΣΙΜΟΤΗΤΑΣ ΑΜΕΑ ΣΕ ΧΡΗΣΕΙΣ ΕΝΔΙΑΦΕΡΟΝΤΟΣ ΠΟΛΗ ΡΕΘΥΜΝΟΥ (ΝΟΤΙΟ ΤΜΗΜΑ) |
|---|---|
| Χ.19δ | |
| ΚΛΙΜΑΚΑ 1:1500 | ΝΟΕΜΒΡΙΟΣ 2023 |

**ΟΜΑΔΑ ΜΕΛΕΤΗΣ:**
Χρ'ηστος Καρολίδας, Αγρονόμος & Τοπογράφος Μηχανικός- Μηχανικός Γεωπληροφορικής, MSc Γεωπληροφορικής
Μαρία-Κωνσταντίνα Καπαραχή, Αγρονόμος & Τοπογράφος Μηχανικός-Μηχανικός Γεωπληροφορικής, ΕΜΠ
Ευθυμία Κουρμπα, Αγρονόμος & Τοπογράφος Μηχανικός- Μηχανικός Γεωπληροφορικής, MSc Περιβάλλον και Ανάπτυξη
Στεφανία Μαρκάδη, Μηχανικός Χωροταξίας Πολεοδομίας και Περιφερειακής Ανάπτυξης, ΠΘ
Μαρίνα Μιχαηλίδου, Δισ.Αρχιτέκτων Μηχανικός ΑΠΘ. MSc
Μαρία Σίπη, Αγρονόμος Τοπογράφος Μηχανικός ,Συγκοινωνιολόγος MSc Πολεοδόμος

ΕΛΕΓΧΘΗΚΕ ΕΓΚΡΙΘΗΚΕ

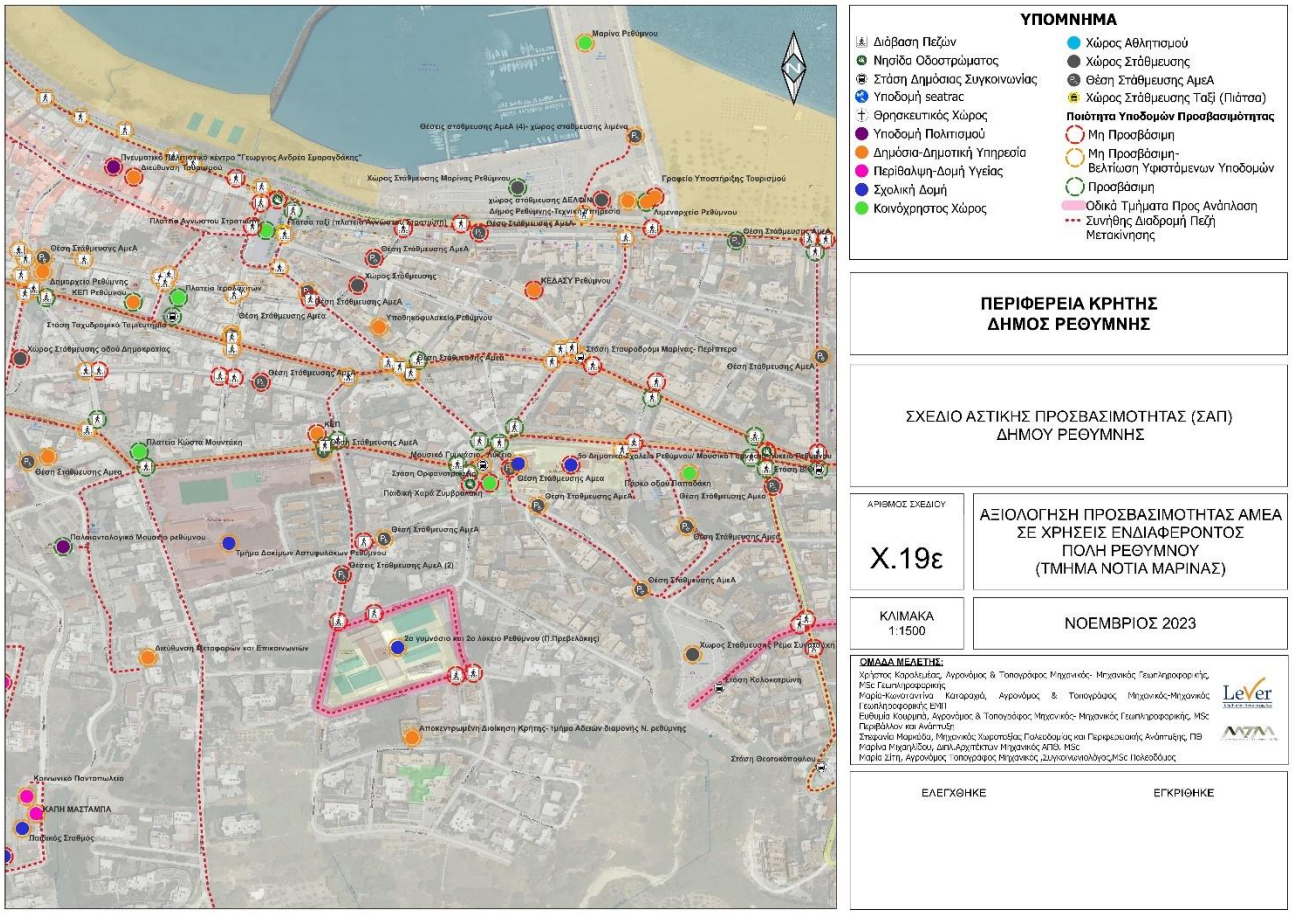
ΥΠΟΜΝΗΜΑ
Διάβαση Πεζών
Νησίδα Οδοστρώματος
Στάση Δημόσιας Συγκοινωνίας
Υποδομή seatrac
Θρησκευτικός Χώρος
Υποδομή Πολιτισμού
Δημόσια-Δημοτική Υπηρεσία
Περίθαλψη-Δομή Υγείας
Σχολική Δομή
Κοινόχρηστος Χώρος
Χώρος Αθλητισμού
Χώρος Στάθμευσης
Θέση Στάθμευσης ΑμεΑ
Χώρος Στάθμευσης Ταξί (Πιάτσα)
Ποιότητα Υποδομών Προσβασιμότητας
Μη Προσβάσιμη
Μη Προσβάσιμη-Βελτίωση Υφιστάμενων Υποδομών
Προσβάσιμη
Οδικά Τμήματα Προς Ανάπλαση
Συνήθης Διαδρομή Πεζή Μετακίνησης
ΠΕΡΙΦΕΡΕΙΑ ΚΡΗΤΗΣ
ΔΗΜΟΣ ΡΕΘΥΜΝΗΣ
ΣΧΕΔΙΟ ΑΣΤΙΚΗΣ ΠΡΟΣΒΑΣΙΜΟΤΗΤΑΣ (ΣΑΠ)
ΔΗΜΟΥ ΡΕΘΥΜΝΗΣ
ΑΡΙΘΜΟΣ ΣΧΕΔΙΟΥ
Χ.19ε
ΑΞΙΟΛΟΓΗΣΗ ΠΡΟΣΒΑΣΙΜΟΤΗΤΑΣ ΑΜΕΑ
ΣΕ ΧΡΗΣΕΙΣ ΕΝΔΙΑΦΕΡΟΝΤΟΣ
ΠΟΛΗ ΡΕΘΥΜΝΟΥ
(ΤΜΗΜΑ ΝΟΤΙΑ ΜΑΡΙΝΑΣ)
ΚΛΙΜΑΚΑ
1:1500
ΝΟΕΜΒΡΙΟΣ 2023
ΟΜΑΔΑ ΜΕΛΕΤΗΣ:
ΕΛΕΓΧΘΗΚΕ
ΕΓΚΡΙΘΗΚΕ

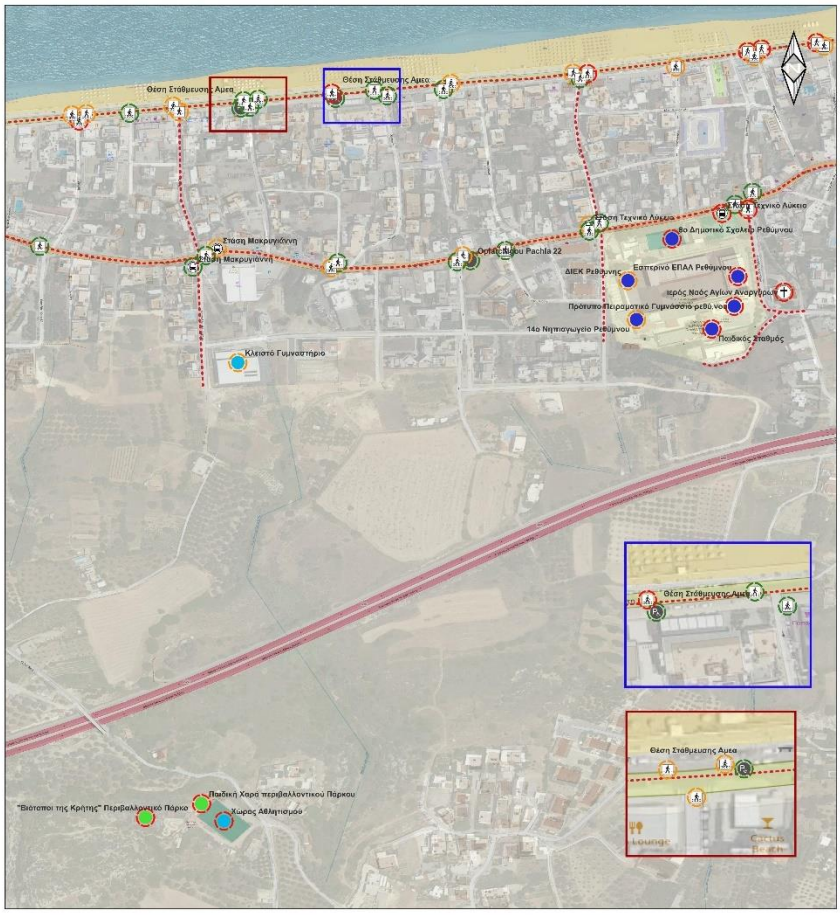


**ΥΠΟΜΝΗΜΑ**

- Διάβαση Πεζών
- Νησίδα Οδοστρώματος
- Στάση Δημόσιας Συγκοινωνίας
- Υποδομή seatrac
- Θρησκευτικός Χώρος
- Υποδομή Πολιτισμού
- Δημόσια-Δημοτική Υπηρεσία
- Περίθαλψη-Δομή Υγείας
- Σχολική Δομή
- Κοινόχρηστος Χώρος
- Χώρος Αθλητισμού
- Χώρος Στάθμευσης
- Θέση Στάθμευσης ΑμεΑ
- Χώρος Στάθμευσης Ταξί (Πιάτσα)

**Ποιότητα Υποδομών Προσβασιμότητας**

- Μη Προσβάσιμη
- Μη Προσβάσιμη-Βελτίωση Υφιστάμενων Υποδομών
- Προσβάσιμη
- Οδικά Τμήματα Προς Ανάπλαση
- Συνήθης Διαδρομή Πεζή Μετακίνησης

**ΠΕΡΙΦΕΡΕΙΑ ΚΡΗΤΗΣ**
**ΔΗΜΟΣ ΡΕΘΥΜΝΗΣ**

ΣΧΕΔΙΟ ΑΣΤΙΚΗΣ ΠΡΟΣΒΑΣΙΜΟΤΗΤΑΣ (ΣΑΠ)
ΔΗΜΟΥ ΡΕΘΥΜΝΗΣ

| ΑΡΙΘΜΟΣ ΣΧΕΔΙΟΥ | ΑΞΙΟΛΟΓΗΣΗ ΠΡΟΣΒΑΣΙΜΟΤΗΤΑΣ ΑΜΕΑ ΣΕ ΧΡΗΣΕΙΣ ΕΝΔΙΑΦΕΡΟΝΤΟΣ ΠΟΛΗ ΡΕΘΥΜΝΟΥ (ΠΕΡΙΒΟΛΙΑ) |
|---|---|
| Χ.19ζ | |
| ΚΛΙΜΑΚΑ 1:1500 | ΝΟΕΜΒΡΙΟΣ 2023 |

**ΟΜΑΔΑ ΜΕΛΕΤΗΣ:**
Χρήστος Καρολεύτας, Αγρονόμος & Τοπογράφος Μηχανικός- Μηχανικός Γεωπληροφορικής, MSc Γεωπληροφορικής
Μαρία-Κωνσταντίνα Κυπαρισσά, Αγρονόμος & Τοπογράφος Μηχανικός-Μηχανικός Γεωπληροφορικής ΕΜΠ
Ευάγγελο Κουφίστα, Αγρονόμος & Τοπογράφος Μηχανικός- Μηχανικός Γεωπληροφορικής MSc Περιβάλλον και Ανάπτυξη
Στεφανία Μαρκίδη, Μηχανικός Χωροταξίας Πολεοδομίας και Περιφερειακής Ανάπτυξης, ΠΘ
Μαρίνα Μιχαηλίδου, Δικ.Αρχιτέκτων Μηχανικός ΑΠΘ. MSc
Μαρία Ζίπη, Αγρονόμος Τοπογράφος Μηχανικός ,Συγκοινωνιολόγος,MSc Πολεοδόμος

ΕΛΕΓΧΘΗΚΕ ΕΓΚΡΙΘΗΚΕ

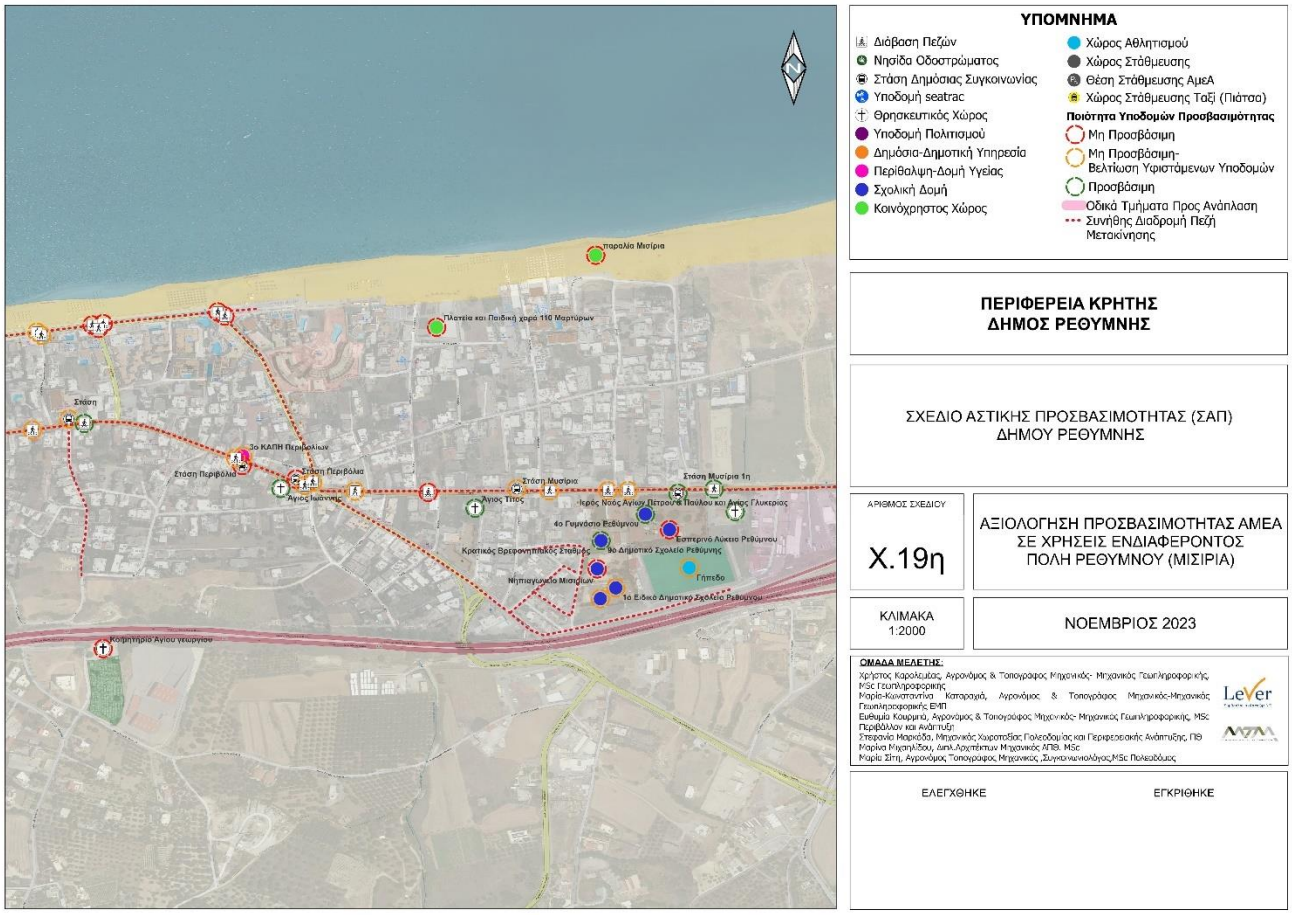
ΥΠΟΜΝΗΜΑ
Διάβαση Πεζών
Νησίδα Οδοστρώματος
Στάση Δημόσιας Συγκοινωνίας
Υποδομή seat'rac
Θρησκευτικός Χώρος
Υποδομή Πολιτισμού
Δημόσια-Δημοτική Υπηρεσία
Περίθαλψη-Δομή Υγείας
Σχολική Δομή
Κοινόχρηστος Χώρος
Χώρος Αθλητισμού
Χώρος Στάθμευσης
Θέση Στάθμευσης ΑμεΑ
Χώρος Στάθμευσης Ταξί (Πιάτσα)
Ποιότητα Υποδομών Προσβασιμότητας
Μη Προσβάσιμη
Μη Προσβάσιμη-Βελτίωση Υφιστάμενων Υποδομών
Προσβάσιμη
Οδικά Τμήματα Προς Ανάπλαση
Συνήθης Διαδρομή Πεζή Μετακίνησης
ΠΕΡΙΦΕΡΕΙΑ ΚΡΗΤΗΣ
ΔΗΜΟΣ ΡΕΘΥΜΝΗΣ
ΣΧΕΔΙΟ ΑΣΤΙΚΗΣ ΠΡΟΣΒΑΣΙΜΟΤΗΤΑΣ (ΣΑΠ)
ΔΗΜΟΥ ΡΕΘΥΜΝΗΣ
ΑΡΙΘΜΟΣ ΣΧΕΔΙΟΥ
Χ.19η
ΑΞΙΟΛΟΓΗΣΗ ΠΡΟΣΒΑΣΙΜΟΤΗΤΑΣ ΑΜΕΑ ΣΕ ΧΡΗΣΕΙΣ ΕΝΔΙΑΦΕΡΟΝΤΟΣ ΠΟΛΗ ΡΕΘΥΜΝΟΥ (ΜΙΣΙΡΙΑ)
ΚΛΙΜΑΚΑ
1:2000
ΝΟΕΜΒΡΙΟΣ 2023
ΟΜΑΔΑ ΜΕΛΕΤΗΣ:
ΕΛΕΓΧΘΗΚΕ
ΕΓΚΡΙΘΗΚΕ
Παραλία Μισίρια
Πλατεία και Παιδική χαρά 110 Μαρτύρων
Στάση
3ο ΚΑΠΗ Περιβολίων
Στάση Περιβόλια
Στάση Περιβόλια
Αγιος Ιωάννης
Αγιος Τίτος
Στάση Μισίρια
Στάση Μισίρια 1η
Ιερός Ναός Αγίου Παύλου και Αγίος Γλυκερίας
4ο Γυμνάσιο Ρεθύμνου
Εσπερινό Λύκειο Ρεθύμνου
Κρατικός Βρεφονηπιακός Σταθμός
9ο Δημοτικό Σχολείο Ρεθύμνης
Νηπιαγωγείο Μισιρίων
Γηπεδο
1ο Ειδικό Δημοτικό Σχολείο Ρεθύμνου
Κοιμητήριο Αγίου Γεωργίου

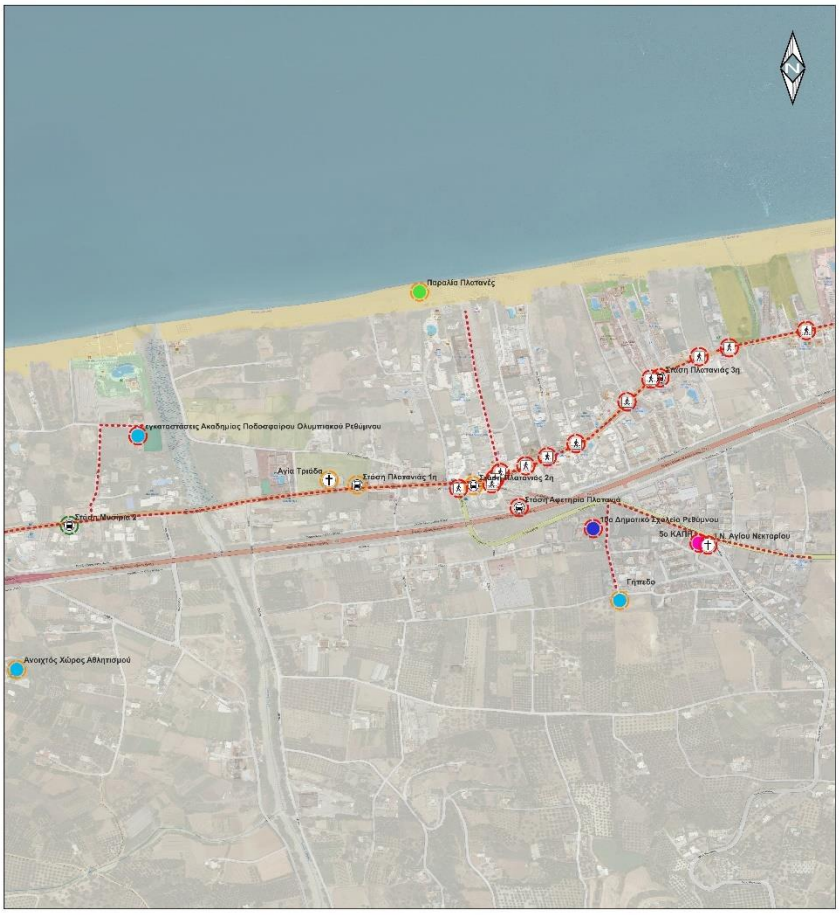


**ΥΠΟΜΝΗΜΑ**

- Διάβαση Πεζών
- Νησίδα Οδοστρώματος
- Στάση Δημόσιας Συγκοινωνίας
- Υποδομή seatrac
- Θρησκευτικός Χώρος
- Υποδομή Πολιτισμού
- Δημόσια-Δημοτική Υπηρεσία
- Περίβαλψη-Δομή Υγείας
- Σχολική Δομή
- Κοινόχρηστος Χώρος
- Χώρος Αθλητισμού
- Χώρος Στάθμευσης
- Θέση Στάθμευσης ΑμεΑ
- Χώρος Στάθμευσης Ταξί (Πιάτσα)

**Ποιότητα Υποδομών Προσβασιμότητας**

- Μη Προσβάσιμη
- Μη Προσβάσιμη-Βελτίωση Υφιστάμενων Υποδομών
- Προσβάσιμη
- Οδικά Τμήματα Προς Ανάπλαση
- Συνήθης Διαδρομή Πεζή Μετακίνησης

**ΠΕΡΙΦΕΡΕΙΑ ΚΡΗΤΗΣ**
**ΔΗΜΟΣ ΡΕΘΥΜΝΗΣ**

ΣΧΕΔΙΟ ΑΣΤΙΚΗΣ ΠΡΟΣΒΑΣΙΜΟΤΗΤΑΣ (ΣΑΠ)
ΔΗΜΟΥ ΡΕΘΥΜΝΗΣ

| ΑΡΙΘΜΟΣ ΣΧΕΔΙΟΥ | ΑΞΙΟΛΟΓΗΣΗ ΠΡΟΣΒΑΣΙΜΟΤΗΤΑΣ ΑΜΕΑ ΣΕ ΧΡΗΣΕΙΣ ΕΝΔΙΑΦΕΡΟΝΤΟΣ ΠΟΛΗ ΡΕΘΥΜΝΟΥ (ΠΛΑΤΑΝΙΑΣ) |
|---|---|
| Χ.19θ | |
| ΚΛΙΜΑΚΑ 1:3000 | ΝΟΕΜΒΡΙΟΣ 2023 |

**ΟΜΑΔΑ ΜΕΛΕΤΗΣ:**
Χρ'ιστος Κορολεύδας, Αγρονόμος & Τοπογράφος Μηχανικός- Μηχανικός Γεωπληροφορικής, MSc Γεωπληροφορικής
Μαρία-Κωνσταντίνα Καταραχιά, Αγρονόμος & Τοπογράφος Μηχανικός-Μηχανικός Γεωπληροφορικής ΕΜΠ
Ευθυμία Κουρμπα, Αγρονόμος & Τοπογράφος Μηχανικός- Μηχανικός Γεωπληροφορικής, MSc Περιβάλλον και Ανάπτυξη
Σταυρανία Μαρκάδα, Μηχανικός Χωροταξίας Πολεοδομίας και Περιφερειακής Ανάπτυξης, ΠΘ
Μαρίνα Μιχαηλίδου, Διπλ.Αρχιτέκτων Μηχανικός ΑΠΘ. MSc
Μαρία Σίπη, Αγρονόμος Τοπογράφος Μηχανικος ,Συγκοινωνιολόγος,MSc Πολεοδόμος

ΕΛΕΓΧΘΗΚΕ ΕΓΚΡΙΘΗΚΕ

**ΥΠΟΜΝΗΜΑ**

- Διάβαση Πεζών
- Νησίδα Οδοστρώματος
- Στάση Δημόσιας Συγκοινωνίας
- Υποδομή seatrac
- Θρησκευτικός Χώρος
- Υποδομή Πολιτισμού
- Δημόσια-Δημοτική Υπηρεσία
- Περίθαλψη-Δομή Υγείας
- Σχολική Δομή
- Κοινόχρηστος Χώρος
- Χώρος Αθλητισμού
- Χώρος Στάθμευσης
- Θέση Στάθμευσης ΑμεΑ
- Χώρος Στάθμευσης Ταξί (Πιάτσα)

**Ποιότητα Υποδομών Προσβασιμότητας**

- Μη Προσβάσιμη
- Μη Προσβάσιμη-Βελτίωση Υφιστάμενων Υποδομών
- Προσβάσιμη
- Οδικά Τμήματα Προς Ανάπλαση
- Συνήθης Διαδρομή Πεζή Μετακίνησης

**ΠΕΡΙΦΕΡΕΙΑ ΚΡΗΤΗΣ**
**ΔΗΜΟΣ ΡΕΘΥΜΝΗΣ**

ΣΧΕΔΙΟ ΑΣΤΙΚΗΣ ΠΡΟΣΒΑΣΙΜΟΤΗΤΑΣ (ΣΑΠ)
ΔΗΜΟΥ ΡΕΘΥΜΝΗΣ

| ΑΡΙΘΜΟΣ ΣΧΕΔΙΟΥ | ΑΞΙΟΛΟΓΗΣΗ ΠΡΟΣΒΑΣΙΜΟΤΗΤΑΣ ΑΜΕΑ ΣΕ ΧΡΗΣΕΙΣ ΕΝΔΙΑΦΕΡΟΝΤΟΣ ΠΟΛΗ ΡΕΘΥΜΝΟΥ (ΑΝΑΤΟΛΙΚΟ ΤΜΗΜΑ) |
|---|---|
| Χ.19στ | |
| ΚΛΙΜΑΚΑ 1:1500 | ΝΟΕΜΒΡΙΟΣ 2023 |

**ΟΜΑΔΑ ΜΕΛΕΤΗΣ:**
Χρήστος Καρολεύτας, Αγρονόμος & Τοπογράφος Μηχανικός- Μηχανικός Γεωπληροφορικής, MSc Γεωπληροφορικής
Μαρία-Κωνσταντίνα Καταραχιά, Αγρονόμος & Τοπογράφος Μηχανικός-Μηχανικός Γεωπληροφορικής ΕΜΠ
Ευθυμία Κουρμπα, Αγρονόμος & Τοπογράφος Μηχανικός- Μηχανικός Γεωπληροφορικής, MSc Περιβάλλον και Ανάπτυξη
Στεφανία Μαρκάκη, Μηχανικός Χωροταξίας Πολεοδομίας και Περιφερειακής Ανάπτυξης, ΠΘ
Μαρίνα Μιχαηλίδου, Δικ.Αρχιτέκτων Μηχανικός ΑΠΘ. MSc
Μαρία Σίπη, Αγρονόμος Τοπογράφος Μηχανικός ,Διγκοινωνιολόγος,MSc Πολεοδόμος

ΕΛΕΓΧΘΗΚΕ ΕΓΚΡΙΘΗΚΕ

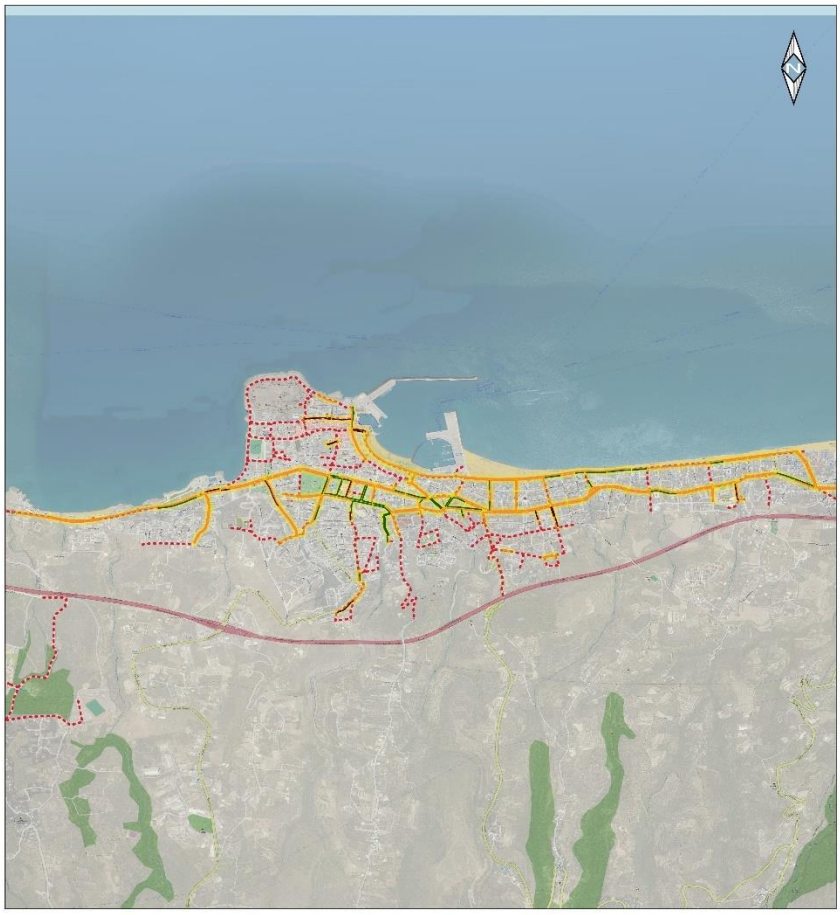

**ΥΠΟΜΝΗΜΑ**

Συνήθης Διαδρομή Πεζή Μετακίνησης

Οδικά τμήματα με ράμπες ΑμεΑ

**Βατότητα πεζοδρομίου**
**(σύμφωνα με την ποιότητα ράμπας βάσει προδιαγραφών)**

Κακή βατότητα

Μέτρια βατότητα

Καλή βατότητα

**ΠΕΡΙΦΕΡΕΙΑ ΚΡΗΤΗΣ**
**ΔΗΜΟΣ ΡΕΘΥΜΝΗΣ**

ΣΧΕΔΙΟ ΑΣΤΙΚΗΣ ΠΡΟΣΒΑΣΙΜΟΤΗΤΑΣ (ΣΑΠ)
ΔΗΜΟΥ ΡΕΘΥΜΝΗΣ

| ΑΡΙΘΜΟΣ ΣΧΕΔΙΟΥ | ΑΞΙΟΛΟΓΗΣΗ ΒΑΤΟΤΗΤΑΣ ΠΕΖΟΔΡΟΜΙΟΥ (ΣΥΜΦΩΝΑ ΜΕ ΤΗΝ ΠΟΙΟΤΗΤΑ ΡΑΜΠΑΣ ΠΡΟΣΒΑΣΙΜΟΤΗΤΑΣ ΒΑΣΕΙ ΠΡΟΔΙΑΓΡΑΦΩΝ) ΠΟΛΗ ΡΕΘΥΜΝΟΥ |
|---|---|
| X.20 | |
| ΚΛΙΜΑΚΑ 1:15000 | ΝΟΕΜΒΡΙΟΣ 2023 |

**ΟΜΑΔΑ ΜΕΛΕΤΗΣ:**
Χρήστος Καρολμπέας, Αγρονόμος & Τοπογράφος Μηχανικός- Μηχανικός Γεωπληροφορικής, MSc Γεωπληροφορικής
Μαρία-Κωνσταντίνα Καπαραχά, Αγρονόμος & Τοπογράφος Μηχανικός-Μηχανικός Γεωπληροφορικής ΕΜΠ
Ειρήνη Κουμπά, Αγρονόμος & Τοπογράφος Μηχανικός- Μηχανικός Γεωπληροφορικής, MSc Περιβάλλον και Ανάπτυξη
Στεφανία Μερκάδο, Μηχανικός Χωροταξίας Πολεοδομίας και Περιφερειακής Ανάπτυξης, ΠΟ
Μαρ'ια Μιχαήλιδου, Διπλ.Αρχιτεκτων Μηχανικός ΑΠΘ, MSc
Μαρ'ια Ξίπη, Αγρονόμος Τοπογράφος Μηχανικός ,Συγκοινωνιολόγος,MSc Πολεοδόμος

ΕΛΕΓΧΘΗΚΕ ΕΓΚΡΙΘΗΚΕ

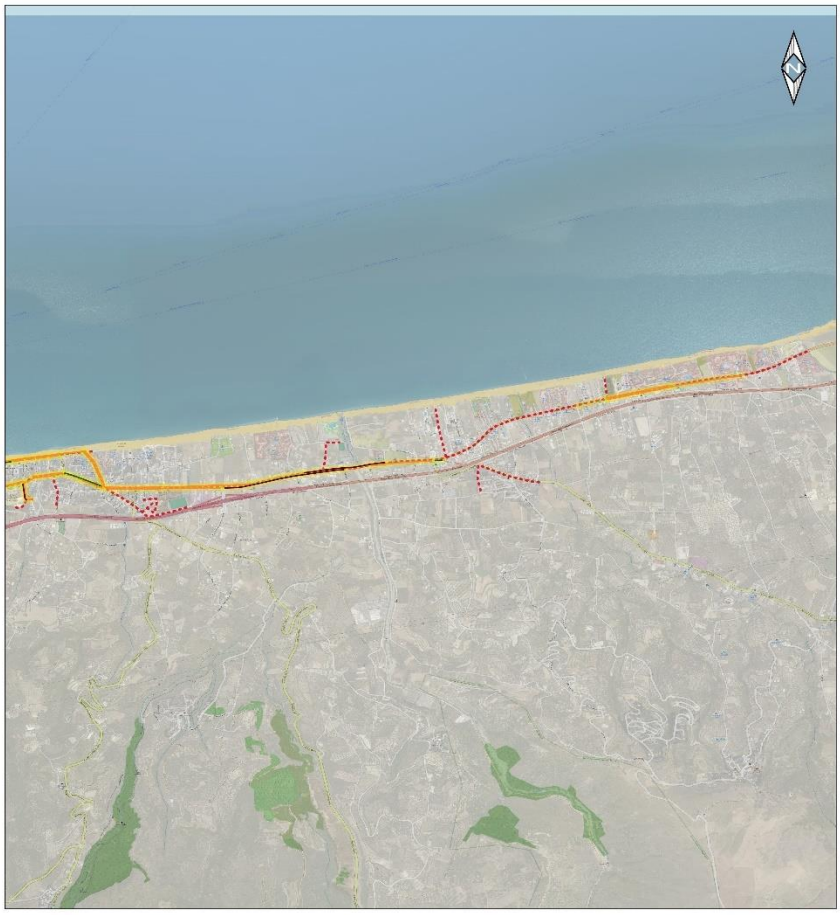

**ΥΠΟΜΝΗΜΑ**

Συνήθης Διαδρομή Πεζή Μετακίνησης

Οδικά τμήματα με ράμπες ΑμεΑ

**Βατότητα πεζοδρομίου**
**(σύμφωνα με την ποιότητα ράμπας βάσει προδιαγραφών)**

Κακή βατότητα

Μέτρια βατότητα

Καλή βατότητα

**ΠΕΡΙΦΕΡΕΙΑ ΚΡΗΤΗΣ**
**ΔΗΜΟΣ ΡΕΘΥΜΝΗΣ**

ΣΧΕΔΙΟ ΑΣΤΙΚΗΣ ΠΡΟΣΒΑΣΙΜΟΤΗΤΑΣ (ΣΑΠ)
ΔΗΜΟΥ ΡΕΘΥΜΝΗΣ

| ΑΡΙΘΜΟΣ ΣΧΕΔΙΟΥ | ΑΞΙΟΛΟΓΗΣΗ ΒΑΤΟΤΗΤΑΣ ΠΕΖΟΔΡΟΜΙΟΥ (ΣΥΜΦΩΝΑ ΜΕ ΤΗΝ ΠΟΙΟΤΗΤΑ ΡΑΜΠΑΣ ΠΡΟΣΒΑΣΙΜΟΤΗΤΑΣ ΒΑΣΕΙ ΠΡΟΔΙΑΓΡΑΦΩΝ) ΜΙΣΙΡΙΑ-ΠΛΑΤΑΝΙΑΣ-ΑΔ.ΚΑΜΠΟΣ |
|---|---|
| Χ.21 | |
| ΚΛΙΜΑΚΑ 1:10000 | ΝΟΕΜΒΡΙΟΣ 2023 |

**ΟΜΑΔΑ ΜΕΛΕΤΗΣ:**
Χρήστος Καρολιμπάκις, Αγρονόμος & Τοπογράφος Μηχανικός- Μηχανικός Γεωπληροφορικής, MSc Γεωπληροφορικής
Μαρία-Κωνσταντίνα Καπαραγιά, Αγρονόμος & Τοπογράφος Μηχανικός-Μηχανικός Γεωπληροφορικής ΕΜΠ
Ειρήνη Κουμπά, Αγρονόμος & Τοπογράφος Μηχανικός- Μηχανικός Γεωπληροφορικής, MSc Περιβάλλον και Ανάπτυξη
Στεφανία Μερκάδο, Μηχανικός Χωροταξίας Πολεοδομίας και Περιφερειακής Ανάπτυξης, ΠΟ
Μαρίνα Μιχαηλίδου, Διπλ.Αρχιτεκτων Μηχανικός ΑΠΘ. MSc
Μαρία Ξίπη, Αγρονόμος Τοπογράφος Μηχανικός ,Συγκοινωνιολόγος,MSc Πολεοδόμος

ΕΛΕΓΧΘΗΚΕ ΕΓΚΡΙΘΗΚΕ

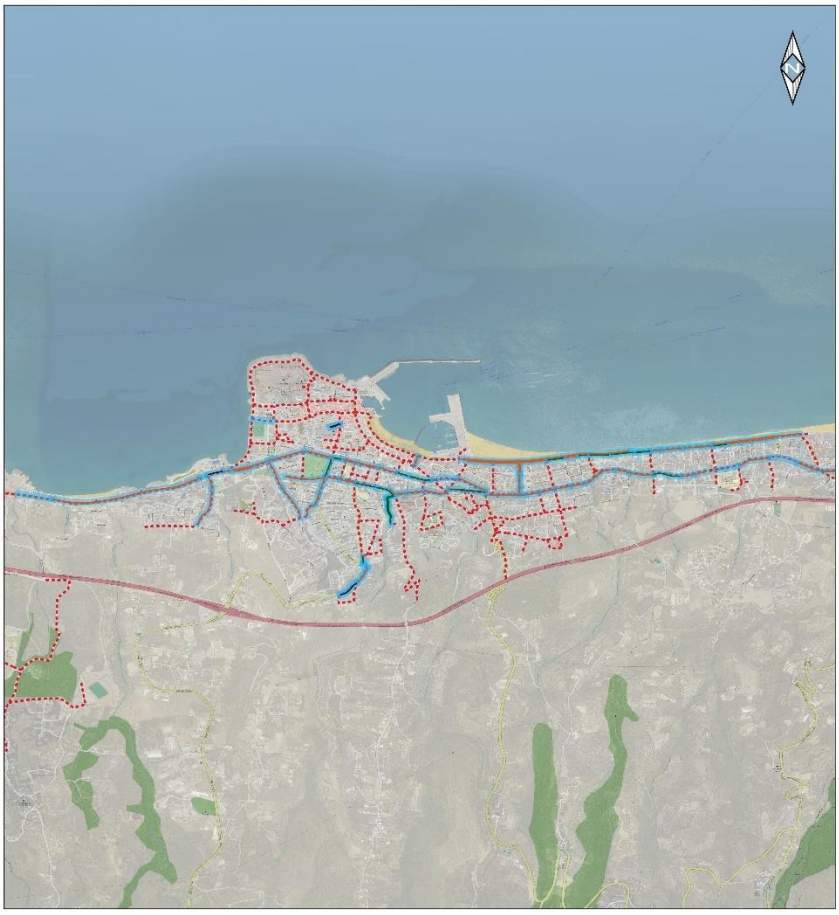

**ΥΠΟΜΝΗΜΑ**

Συνήθης Διαδρομή Πεζή Μετακίνησης
Οδικά τμήματα με οδηγό όδευσης Τυφλών

**Ποιότητα Υποδομής**

Κακή ποιότητα οδηγού όδευσης τυφλών
Μέτρια ποιότητα οδηγού όδευσης τυφλών
Καλή ποιότητα οδηγού όδευσης τυφλών

**ΠΕΡΙΦΕΡΕΙΑ ΚΡΗΤΗΣ**
**ΔΗΜΟΣ ΡΕΘΥΜΝΗΣ**

ΣΧΕΔΙΟ ΑΣΤΙΚΗΣ ΠΡΟΣΒΑΣΙΜΟΤΗΤΑΣ (ΣΑΠ)
ΔΗΜΟΥ ΡΕΘΥΜΝΗΣ

| ΑΡΙΘΜΟΣ ΣΧΕΔΙΟΥ | ΑΞΙΟΛΟΓΗΣΗ ΠΟΙΟΤΗΤΑΣ ΟΔΗΓΟΥ ΟΔΕΥΣΗΣ ΤΥΦΛΩΝ ΣΕ ΟΔΙΚΑ ΤΜΗΜΑΤΑ ΠΟΛΗ ΡΕΘΥΜΝΟΥ |
|---|---|
| Χ.22 | |
| ΚΛΙΜΑΚΑ 1:10000 | ΝΟΕΜΒΡΙΟΣ 2023 |

**ΟΜΑΔΑ ΜΕΛΕΤΗΣ:**
Χρήστος Καρολμπέας, Αγρονόμος & Τοπογράφος Μηχανικός- Μηχανικός Γεωπληροφορικής, MSc Γεωπληροφορικής
Μαρία-Κωνσταντίνα Καπαραχή, Αγρονόμος & Τοπογράφος Μηχανικός-Μηχανικός Γεωπληροφορικής ΕΜΠ
Ελένη Κουμπή, Αγρονόμος & Τοπογράφος Μηχανικός- Μηχανικός Γεωπληροφορικής, MSc Περιβάλλον και Ανάπτυξη
Στεφανία Μερκιάδη, Μηχανικός Χωροτάξης Πολεοδομίας και Περιφερειακής Ανάπτυξης, ΠΟ
Μαρ'α Μιχαηλίδου, Διπλ.Αρχιτεκτων Μηχανικός ΑΠΘ, MSc
Μαρ'α Ξίπη, Αγρονόμος Τοπογράφος Μηχανικός ,Συγκοινωνιολόγος,MSc Πολεοδόμος

ΕΛΕΓΧΘΗΚΕ ΕΓΚΡΙΘΗΚΕ

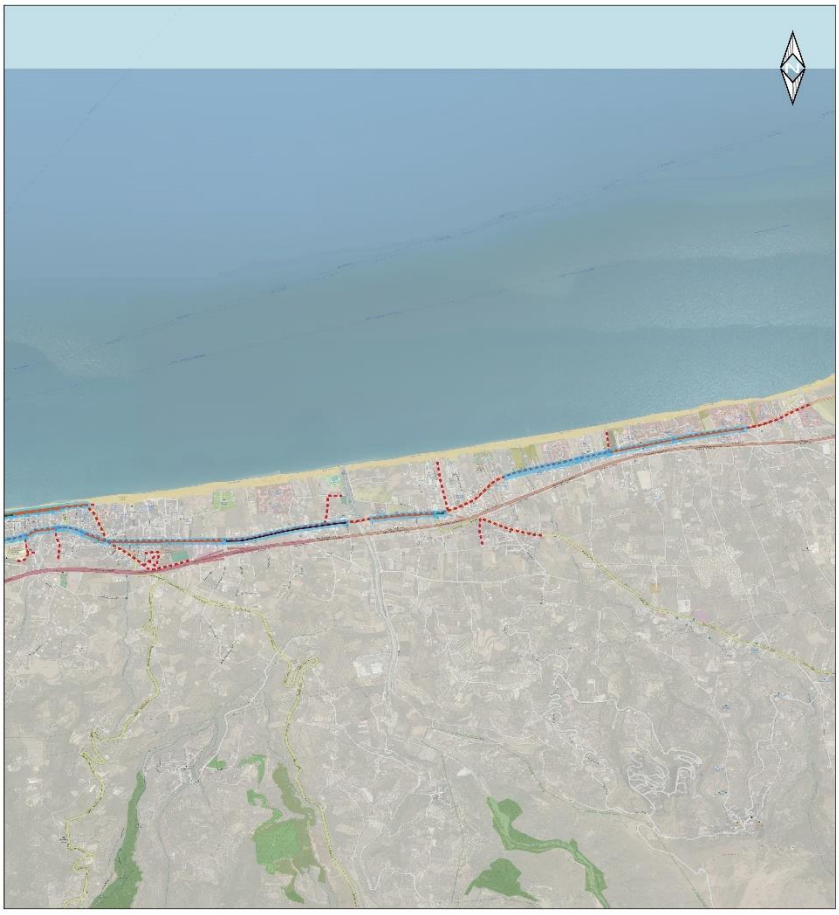

**ΥΠΟΜΝΗΜΑ**

Συνήθης Διαδρομή Πεζή Μετακίνησης
Οδικά τμήματα με οδηγό όδευσης Τυφλών

**Ποιότητα Υποδομής**

Κακή ποιότητα οδηγού όδευσης τυφλών
Μέτρια ποιότητα οδηγού όδευσης τυφλών
Καλή ποιότητα οδηγού όδευσης τυφλών

**ΠΕΡΙΦΕΡΕΙΑ ΚΡΗΤΗΣ**
**ΔΗΜΟΣ ΡΕΘΥΜΝΗΣ**

ΣΧΕΔΙΟ ΑΣΤΙΚΗΣ ΠΡΟΣΒΑΣΙΜΟΤΗΤΑΣ (ΣΑΠ)
ΔΗΜΟΥ ΡΕΘΥΜΝΗΣ

| ΑΡΙΘΜΟΣ ΣΧΕΔΙΟΥ | ΑΞΙΟΛΟΓΗΣΗ ΠΟΙΟΤΗΤΑΣ ΟΔΗΓΟΥ ΟΔΕΥΣΗΣ ΤΥΦΛΩΝ ΣΕ ΟΔΙΚΑ ΤΜΗΜΑΤΑ ΜΙΣΙΡΙΑ-ΠΛΑΤΑΝΙΑΣ-ΑΔ. ΚΑΜΠΟΣ |
|---|---|
| X.23 | |
| ΚΛΙΜΑΚΑ 1:10000 | ΝΟΕΜΒΡΙΟΣ 2023 |

**ΟΜΑΔΑ ΜΕΛΕΤΗΣ:**
Χρήστος Καρολμπέας, Αγρονόμος & Τοπογράφος Μηχανικός- Μηχανικός Γεωπληροφορικής, MSc Γεωπληροφορικής
Μαρία-Κωνσταντίνα Καπαραχά, Αγρονόμος & Τοπογράφος Μηχανικός-Μηχανικός Γεωπληροφορικής ΕΜΠ
Εύφημία Κουμπά, Αγρονόμος & Τοπογράφος Μηχανικός- Μηχανικός Γεωπληροφορικής, MSc Περιβάλλον και Ανάπτυξη
Στεφανία Μερκάδο, Μηχανικός Χωροτάξης Πολεοδομίας και Περιφερειακής Ανάπτυξης, ΠΟ
Μαρίνα Μιχαηλίδου, Διπλ.Αρχιτεκτων Μηχανικός ΑΠΘ, MSc
Μαρία Ξίπη, Αγρονόμος Τοπογράφος Μηχανικός ,Συγκοινωνιολόγος,MSc Πολεοδόμος

ΕΛΕΓΧΘΗΚΕ ΕΓΚΡΙΘΗΚΕ

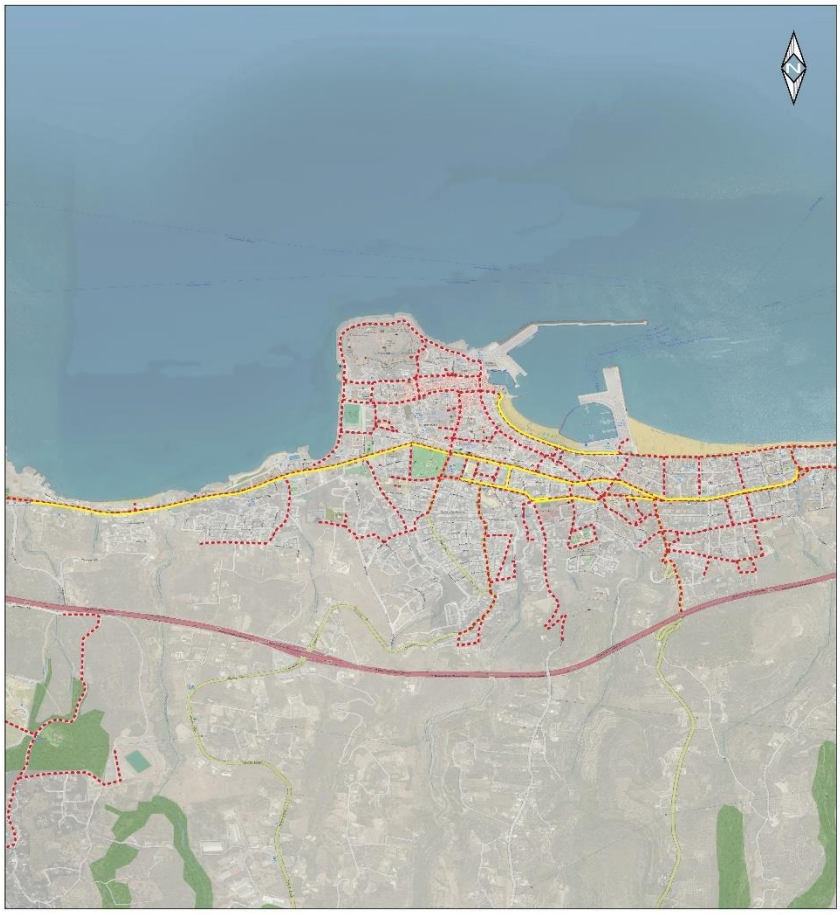

**ΥΠΟΜΝΗΜΑ**

Συνήθης Διαδρομή Πεζή Μετακίνησης

Ποδηλατόδρομος πλάτους 1,2 μ

**ΠΕΡΙΦΕΡΕΙΑ ΚΡΗΤΗΣ**
**ΔΗΜΟΣ ΡΕΘΥΜΝΗΣ**

ΣΧΕΔΙΟ ΑΣΤΙΚΗΣ ΠΡΟΣΒΑΣΙΜΟΤΗΤΑΣ (ΣΑΠ)
ΔΗΜΟΥ ΡΕΘΥΜΝΗΣ

| ΑΡΙΘΜΟΣ ΣΧΕΔΙΟΥ | |
|---|---|
| Χ.24 | ΠΟΔΗΛΑΤΟΔΡΟΜΟΙ (ΕΠΙ ΤΗΣ ΥΠΟΔΟΜΗΣ ΠΕΖΟΔΡΟΜΙΟΥ) ΠΟΛΗ ΡΕΘΥΜΝΟΥ |
| ΚΛΙΜΑΚΑ 1:10000 | ΝΟΕΜΒΡΙΟΣ 2023 |

**ΟΜΑΔΑ ΜΕΛΕΤΗΣ:**
Χρήστος Καρολμπέας, Αγρονόμος & Τοπογράφος Μηχανικός- Μηχανικός Γεωπληροφορικής, MSc Γεωπληροφορικής
Μαρία-Κωνσταντίνα Καπαραγιά, Αγρονόμος & Τοπογράφος Μηχανικός-Μηχανικός Γεωπληροφορικής ΕΜΠ
Εύη-μία Κουμπά, Αγρονόμος & Τοπογράφος Μηχανικός- Μηχανικός Γεωπληροφορικής, MSc Περιβάλλον και Ανάπτυξη
Στεφανία Μερκάδο, Μηχανικός Χωροταξίας Πολεοδομίας και Περιφερειακής Ανάπτυξης, ΠΟ
Μαρ'να Μιχαήλιδου, Διπλ.Αρχιτεκτων Μηχανικός ΑΠΘ. MSc
Μαρία Ξίπη, Αγρονόμος Τοπογράφος Μηχανικός ,Συγκοινωνιολόγος,MSc Πολεοδόμος

ΕΛΕΓΧΘΗΚΕ ΕΓΚΡΙΘΗΚΕ

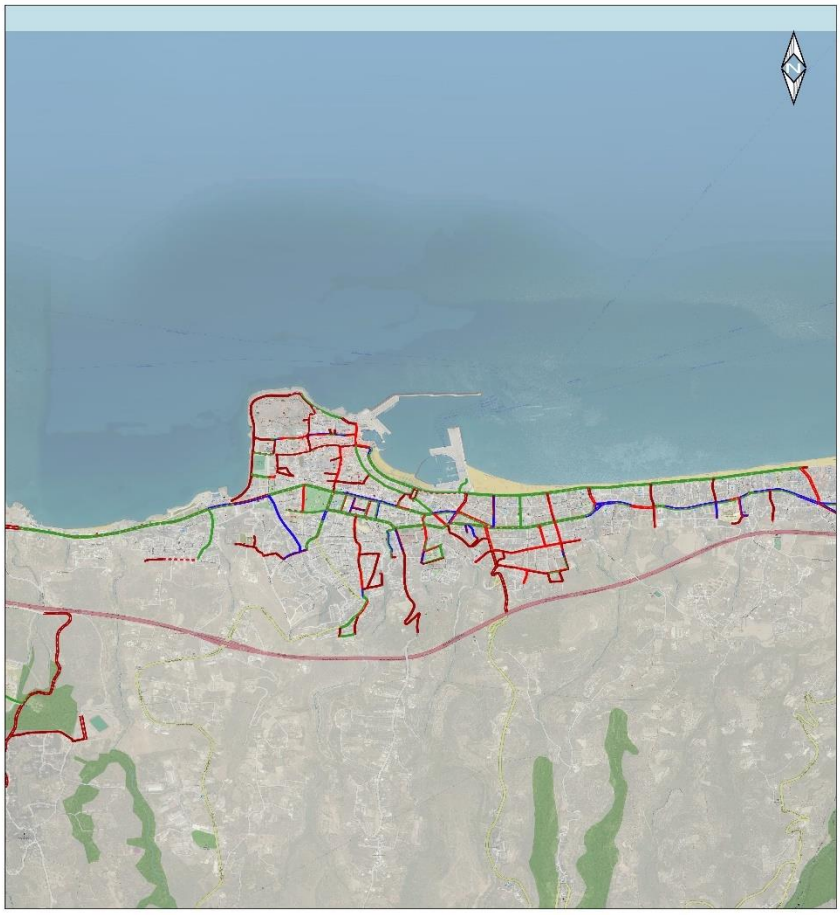

**ΥΠΟΜΝΗΜΑ**

Συνήθης Διαδρομή Πεζή Μετακίνησης

**Μικτό Πλάτος Πεζοδρομίου**

Απουσία πεζοδρομίου
1 - 1,65 μ
1,65 - 2,05 μ
>2,05 μ

**ΠΕΡΙΦΕΡΕΙΑ ΚΡΗΤΗΣ**
**ΔΗΜΟΣ ΡΕΘΥΜΝΗΣ**

ΣΧΕΔΙΟ ΑΣΤΙΚΗΣ ΠΡΟΣΒΑΣΙΜΟΤΗΤΑΣ (ΣΑΠ)
ΔΗΜΟΥ ΡΕΘΥΜΝΗΣ

| ΑΡΙΘΜΟΣ ΣΧΕΔΙΟΥ | ΜΙΚΤΟ ΠΛΑΤΟΣ ΠΕΖΟΔΡΟΜΙΟΥ |
|---|---|
| Χ.25 | ΠΟΛΗ ΡΕΘΥΜΝΟΥ |
| ΚΛΙΜΑΚΑ 1:10000 | ΝΟΕΜΒΡΙΟΣ 2023 |

**ΟΜΑΔΑ ΜΕΛΕΤΗΣ:**
Χρήστος Καρολμπέας, Αγρονόμος & Τοπογράφος Μηχανικός- Μηχανικός Γεωπληροφορικής, MSc Γεωπληροφορικής
Μαρία-Κωνσταντίνα Καπαραχή, Αγρονόμος & Τοπογράφος Μηχανικός-Μηχανικός Γεωπληροφορικής ΕΜΠ
Ειρήνη Κουμπή, Αγρονόμος & Τοπογράφος Μηχανικός- Μηχανικός Γεωπληροφορικής, MSc Περιβάλλον και Ανάπτυξη
Στεφανία Μερκάδο, Μηχανικός Χωροτάξης Πολεοδομίας και Περιφερειακής Ανάπτυξης, ΠΟ
Μαρίνα Μιχαήλιδου, Διπλ.Αρχιτεκτων Μηχανικός ΑΠΘ. MSc
Μαρία Ξίπη, Αγρονόμος Τοπογράφος Μηχανικός ,Συγκοινωνιολόγος,MSc Πολεοδόμος

ΕΛΕΓΧΘΗΚΕ ΕΓΚΡΙΘΗΚΕ

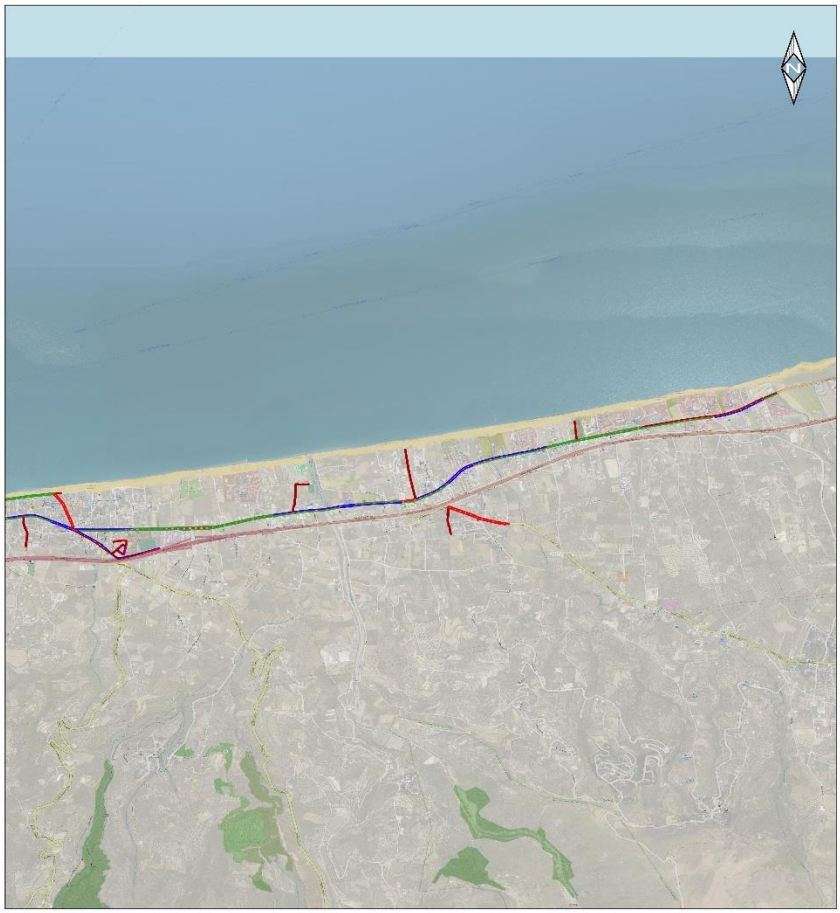

**ΥΠΟΜΝΗΜΑ**

Συνήθης Διαδρομή Πεζή Μετακίνησης

**Μικτό Πλάτος Πεζοδρομίου**

- Απουσία πεζοδρομίου
- 1 - 1,65 μ
- 1,65 - 2,05 μ
- >2,05 μ

**ΠΕΡΙΦΕΡΕΙΑ ΚΡΗΤΗΣ**
**ΔΗΜΟΣ ΡΕΘΥΜΝΗΣ**

ΣΧΕΔΙΟ ΑΣΤΙΚΗΣ ΠΡΟΣΒΑΣΙΜΟΤΗΤΑΣ (ΣΑΠ)
ΔΗΜΟΥ ΡΕΘΥΜΝΗΣ

| ΑΡΙΘΜΟΣ ΣΧΕΔΙΟΥ | ΜΙΚΤΟ ΠΛΑΤΟΣ ΠΕΖΟΔΡΟΜΙΟΥ |
|---|---|
| Χ.26 | ΜΙΣΙΡΙΑ-ΠΕΡΙΒΟΛΙΑ-ΑΔΕΛΙΑΝΟΣ ΚΑΜΠΟΣ |
| ΚΛΙΜΑΚΑ 1:10000 | ΝΟΕΜΒΡΙΟΣ 2023 |

**ΟΜΑΔΑ ΜΕΛΕΤΗΣ:**
Χρήστος Καραλιμάκας, Αγρονόμος & Τοπογράφος Μηχανικός- Μηχανικός Γεωπληροφορικής, MSc Γεωπληροφορικής
Μαρία-Κωνσταντίνα Καταραγιά, Αγρονόμος & Τοπογράφος Μηχανικός-Μηχανικός Γεωπληροφορικής ΕΜΠ
Ειρήνη Κουρμπα, Αγρονόμος & Τοπογράφος Μηχανικός- Μηχανικός Γεωπληροφορικής, MSc Περιβάλλον και Ανάπτυξη
Στεφανία Μαρκίδα, Μηχανικός Χωροτάξας Πολεοδομίας και Περιφερειακής Ανάπτυξης, ΠΘ
Μαρίνα Μιχαηλίδου, Δπλ.Αρχιτέκτων Μηχανικός ΑΠΘ, MSc
Μαρία Ρίπη, Αγρονόμος Τοπογράφος Μηχανικός ,Συγκοινωνιολόγος,MSc Πολεοδόμος

ΕΛΕΓΧΘΗΚΕ ΕΓΚΡΙΘΗΚΕ

**ΥΠΟΜΝΗΜΑ**

Συνήθης Διαδρομή Πεζή Μετακίνησης

**Μικτό Πλάτος Πεζοδρομίου**

- Απουσία πεζοδρομίου
- 1 - 1,65 μ
- 1,65 - 2,05 μ
- >2,05 μ

**ΠΕΡΙΦΕΡΕΙΑ ΚΡΗΤΗΣ**
**ΔΗΜΟΣ ΡΕΘΥΜΝΗΣ**

ΣΧΕΔΙΟ ΑΣΤΙΚΗΣ ΠΡΟΣΒΑΣΙΜΟΤΗΤΑΣ (ΣΑΠ)
ΔΗΜΟΥ ΡΕΘΥΜΝΗΣ

| ΑΡΙΘΜΟΣ ΣΧΕΔΙΟΥ | ΜΙΚΤΟ ΠΛΑΤΟΣ ΠΕΖΟΔΡΟΜΙΟΥ |
|---|---|
| Χ.27 | ΟΙΚΙΣΜΟΣ ΜΥΡΙΟΚΕΦΑΛΑ |
| ΚΛΙΜΑΚΑ 1:750 | ΝΟΕΜΒΡΙΟΣ 2023 |

**ΟΜΑΔΑ ΜΕΛΕΤΗΣ:**
Χρήστος Καρολμπέας, Αγρονόμος & Τοπογράφος Μηχανικός- Μηχανικός Γεωπληροφορικής, MSc Γεωπληροφορικής
Μαρία-Κωνσταντίνα Καπαραχή, Αγρονόμος & Τοπογράφος Μηχανικός-Μηχανικός Γεωπληροφορικής ΕΜΠ
Ειρήνη Κουμπή, Αγρονόμος & Τοπογράφος Μηχανικός- Μηχανικός Γεωπληροφορικής, MSc Περιβάλλον και Ανάπτυξη
Στεφανία Μερκάδο, Μηχανικός Χωροτάξης Πολεοδομίας και Περιφερειακής Ανάπτυξης, ΠΟ
Μαρίνα Μιχαηλίδου, Διπλ.Αρχιτεκτων Μηχανικός ΑΠΘ, MSc
Μαρία Ξίπη, Αγρονόμος Τοπογράφος Μηχανικός ,Συγκοινωνιολόγος,MSc Πολεοδόμος

ΕΛΕΓΧΘΗΚΕ ΕΓΚΡΙΘΗΚΕ

**ΥΠΟΜΝΗΜΑ**

Συνήθης Διαδρομή Πεζή Μετακίνησης

**Μικτό Πλάτος Πεζοδρομίου**

Απουσία πεζοδρομίου
1 - 1,65 μ
1,65 - 2,05 μ
>2,05 μ

**ΠΕΡΙΦΕΡΕΙΑ ΚΡΗΤΗΣ**
**ΔΗΜΟΣ ΡΕΘΥΜΝΗΣ**

ΣΧΕΔΙΟ ΑΣΤΙΚΗΣ ΠΡΟΣΒΑΣΙΜΟΤΗΤΑΣ (ΣΑΠ)
ΔΗΜΟΥ ΡΕΘΥΜΝΗΣ

| ΑΡΙΘΜΟΣ ΣΧΕΔΙΟΥ | ΜΙΚΤΟ ΠΛΑΤΟΣ ΠΕΖΟΔΡΟΜΙΟΥ |
|---|---|
| Χ.28 | ΟΙΚΙΣΜΟΣ ΑΡΓΥΡΟΥΠΟΛΗ |
| ΚΛΙΜΑΚΑ 1:3000 | ΝΟΕΜΒΡΙΟΣ 2023 |

**ΟΜΑΔΑ ΜΕΛΕΤΗΣ:**
Χρήστος Καρολμπέας, Αγρονόμος & Τοπογράφος Μηχανικός- Μηχανικός Γεωπληροφορικής, MSc Γεωπληροφορικής
Μαρία-Κωνσταντίνα Καπαραχή, Αγρονόμος & Τοπογράφος Μηχανικός-Μηχανικός Γεωπληροφορικής ΕΜΠ
Ειρήνη Κουμπή, Αγρονόμος & Τοπογράφος Μηχανικός- Μηχανικός Γεωπληροφορικής, MSc Περιβάλλον και Ανάπτυξη
Στεφανία Μερκάδο, Μηχανικός Χωροτάξης Πολεοδομίας και Περιφερειακής Ανάπτυξης, ΠΟ
Μαρίνα Μιχαήλιδου, Διπλ.Αρχιτεκτων Μηχανικός ΑΠΘ, MSc
Μαρία Ξίπη, Αγρονόμος Τοπογράφος Μηχανικός ,Συγκοινωνιολόγος,MSc Πολεοδόμος

ΕΛΕΓΧΘΗΚΕ ΕΓΚΡΙΘΗΚΕ

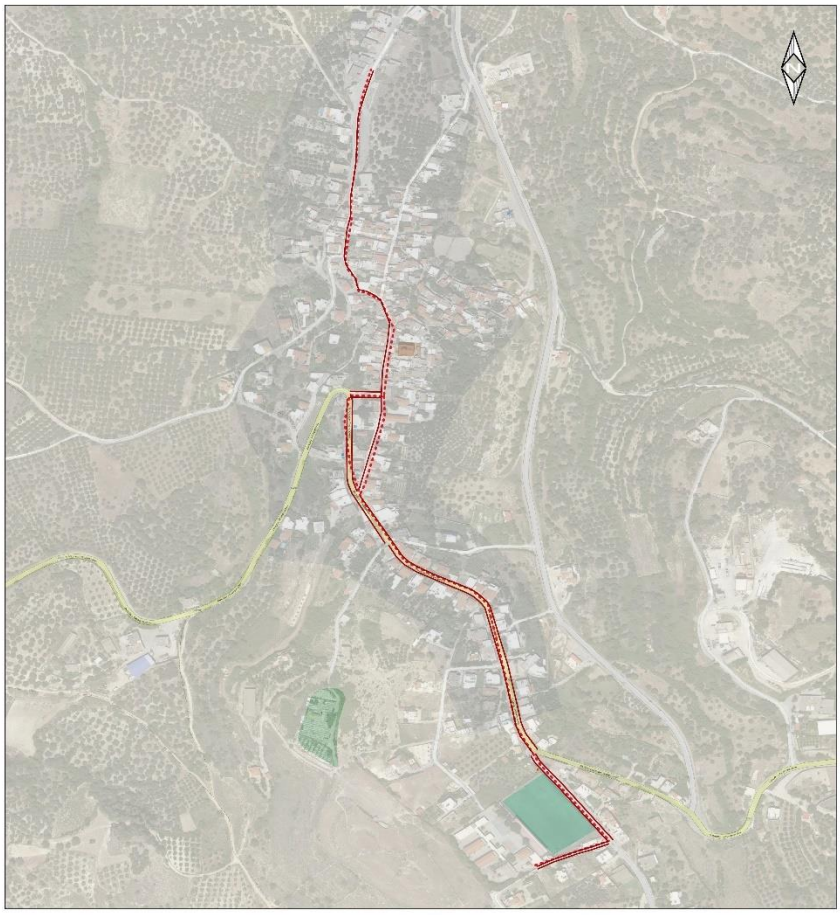

**ΥΠΟΜΝΗΜΑ**

Συνήθης Διαδρομή Πεζή Μετακίνησης

**Μικτό Πλάτος Πεζοδρομίου**

- Απουσία πεζοδρομίου
- 1 - 1,65 μ
- 1,65 - 2,05 μ
- >2,05 μ

**ΠΕΡΙΦΕΡΕΙΑ ΚΡΗΤΗΣ**
**ΔΗΜΟΣ ΡΕΘΥΜΝΗΣ**

ΣΧΕΔΙΟ ΑΣΤΙΚΗΣ ΠΡΟΣΒΑΣΙΜΟΤΗΤΑΣ (ΣΑΠ)
ΔΗΜΟΥ ΡΕΘΥΜΝΗΣ

| ΑΡΙΘΜΟΣ ΣΧΕΔΙΟΥ | ΜΙΚΤΟ ΠΛΑΤΟΣ ΠΕΖΟΔΡΟΜΙΟΥ |
|---|---|
| Χ.29 | ΟΙΚΙΣΜΟΣ ΕΠΙΣΚΟΠΗ |
| ΚΛΙΜΑΚΑ 1:2000 | ΝΟΕΜΒΡΙΟΣ 2023 |

**ΟΜΑΔΑ ΜΕΛΕΤΗΣ:**
Χρήστος Καρολμπέας, Αγρονόμος & Τοπογράφος Μηχανικός- Μηχανικός Γεωπληροφορικής, MSc Γεωπληροφορικής
Μαρία-Κωνσταντίνα Καπαραχά, Αγρονόμος & Τοπογράφος Μηχανικός-Μηχανικός Γεωπληροφορικής ΕΜΠ
Ειρήνη Κουμπά, Αγρονόμος & Τοπογράφος Μηχανικός- Μηχανικός Γεωπληροφορικής, MSc Περιβάλλον και Ανάπτυξη
Στεφανία Μερκάδο, Μηχανικός Χωροτάξης Πολεοδομίας και Περιφερειακής Ανάπτυξης, ΠΟ
Μαρίνα Μιχαηλίδου, Διπλ.Αρχιτεκτων Μηχανικός ΑΠΘ. MSc
Μαρία Ξίπη, Αγρονόμος Τοπογράφος Μηχανικός ,Συγκοινωνιολόγος,MSc Πολεοδόμος

ΕΛΕΓΧΘΗΚΕ ΕΓΚΡΙΘΗΚΕ

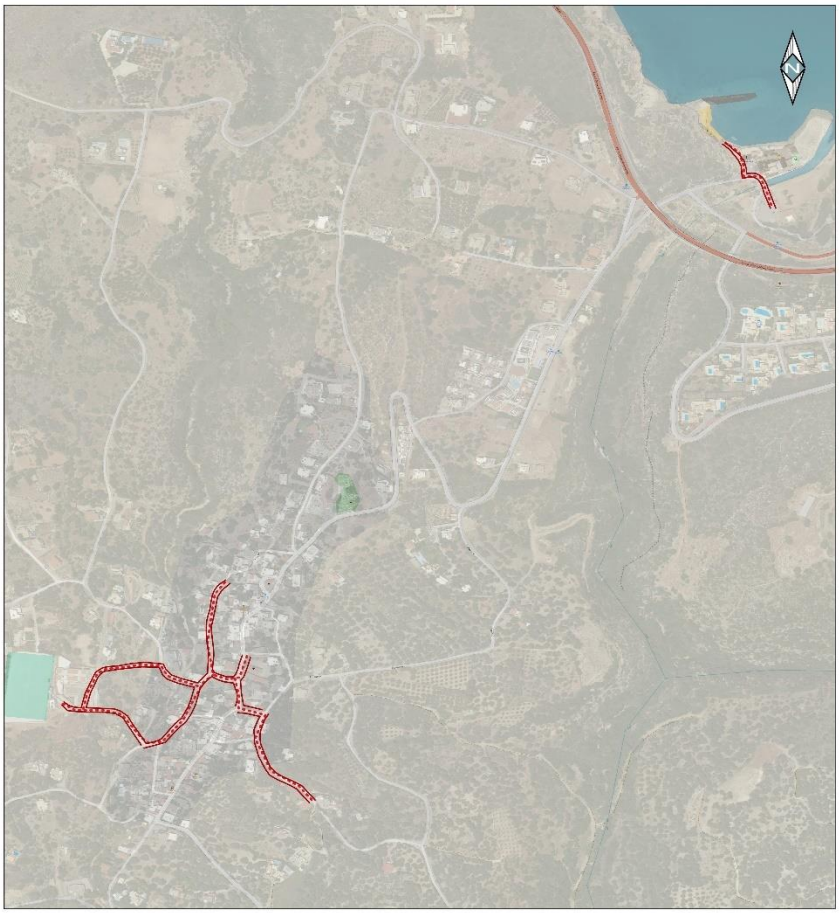

**ΥΠΟΜΝΗΜΑ**

Συνήθης Διαδρομή Πεζή Μετακίνησης

**Μικτό Πλάτος Πεζοδρομίου**

- Απουσία πεζοδρομίου
- 1 - 1,65 μ
- 1,65 - 2,05 μ
- >2,05 μ

**ΠΕΡΙΦΕΡΕΙΑ ΚΡΗΤΗΣ**
**ΔΗΜΟΣ ΡΕΘΥΜΝΗΣ**

ΣΧΕΔΙΟ ΑΣΤΙΚΗΣ ΠΡΟΣΒΑΣΙΜΟΤΗΤΑΣ (ΣΑΠ)
ΔΗΜΟΥ ΡΕΘΥΜΝΗΣ

| ΑΡΙΘΜΟΣ ΣΧΕΔΙΟΥ | ΜΙΚΤΟ ΠΛΑΤΟΣ ΠΕΖΟΔΡΟΜΙΟΥ |
|---|---|
| Χ.30 | ΟΙΚΙΣΜΟΣ ΓΕΡΑΝΙ |
| ΚΛΙΜΑΚΑ 1:2000 | ΝΟΕΜΒΡΙΟΣ 2023 |

**ΟΜΑΔΑ ΜΕΛΕΤΗΣ:**
Χρήστος Καρολμπέας, Αγρονόμος & Τοπογράφος Μηχανικός- Μηχανικός Γεωπληροφορικής, MSc Γεωπληροφορικής
Μαρία-Κωνσταντίνα Καπαραγιά, Αγρονόμος & Τοπογράφος Μηχανικός-Μηχανικός Γεωπληροφορικής ΕΜΠ
Ειρήνη Κουμπά, Αγρονόμος & Τοπογράφος Μηχανικός- Μηχανικός Γεωπληροφορικής, MSc Περιβάλλον και Ανάπτυξη
Στεφανία Μερκάδο, Μηχανικός Χωροτάξης Πολεοδομίας και Περιφερειακής Ανάπτυξης, ΠΟ
Μαρ'να Μιχαήλιδου, Διπλ.Αρχιτεκτων Μηχανικός ΑΠΘ. MSc
Μαρ'α Ξίπη, Αγρονόμος Τοπογράφος Μηχανικός ,Συγκοινωνιολόγος,MSc Πολεοδόμος

ΕΛΕΓΧΘΗΚΕ ΕΓΚΡΙΘΗΚΕ

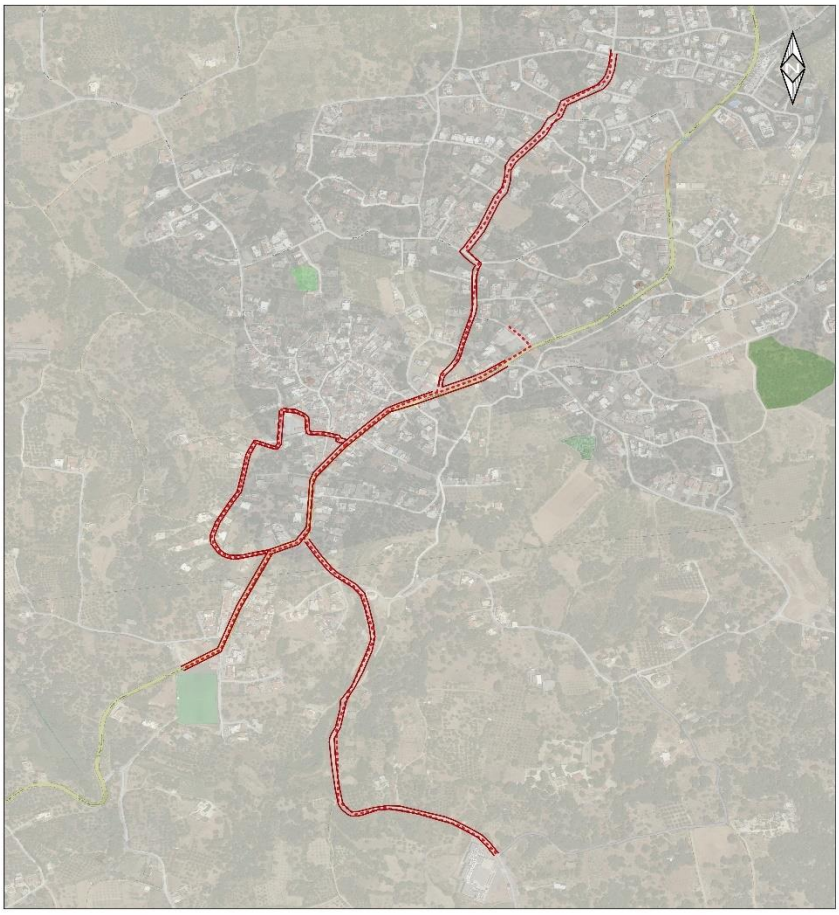

**ΥΠΟΜΝΗΜΑ**

Συνήθης Διαδρομή Πεζή Μετακίνησης

**Μικτό Πλάτος Πεζοδρομίου**

Απουσία πεζοδρομίου
1 - 1,65 μ
1,65 - 2,05 μ
>2,05 μ

**ΠΕΡΙΦΕΡΕΙΑ ΚΡΗΤΗΣ**
**ΔΗΜΟΣ ΡΕΘΥΜΝΗΣ**

ΣΧΕΔΙΟ ΑΣΤΙΚΗΣ ΠΡΟΣΒΑΣΙΜΟΤΗΤΑΣ (ΣΑΠ)
ΔΗΜΟΥ ΡΕΘΥΜΝΗΣ

| ΑΡΙΘΜΟΣ ΣΧΕΔΙΟΥ | ΜΙΚΤΟ ΠΛΑΤΟΣ ΠΕΖΟΔΡΟΜΙΟΥ |
|---|---|
| Χ.31 | ΟΙΚΙΣΜΟΣ ΑΤΣΙΠΟΠΟΥΛΟ |
| ΚΛΙΜΑΚΑ 1:2000 | ΝΟΕΜΒΡΙΟΣ 2023 |

**ΟΜΑΔΑ ΜΕΛΕΤΗΣ:**
Χρήστος Καρολμπέας, Αγρονόμος & Τοπογράφος Μηχανικός- Μηχανικός Γεωπληροφορικής, MSc Γεωπληροφορικής
Μαρία-Κωνσταντίνα Καπαραχά, Αγρονόμος & Τοπογράφος Μηχανικός-Μηχανικός Γεωπληροφορικής ΕΜΠ
Ειρήνη Κουμπά, Αγρονόμος & Τοπογράφος Μηχανικός- Μηχανικός Γεωπληροφορικής, MSc Περιβάλλον και Ανάπτυξη
Στεφανία Μερκάδο, Μηχανικός Χωροτάξης Πολεοδομίας και Περιφερειακής Ανάπτυξης, ΠΟ
Μαρίνα Μιχαηλίδου, Διπλ.Αρχιτεκτων Μηχανικός ΑΠΘ. MSc
Μαρία Ξίπη, Αγρονόμος Τοπογράφος Μηχανικός ,Συγκοινωνιολόγος,MSc Πολεοδόμος

ΕΛΕΓΧΘΗΚΕ ΕΓΚΡΙΘΗΚΕ

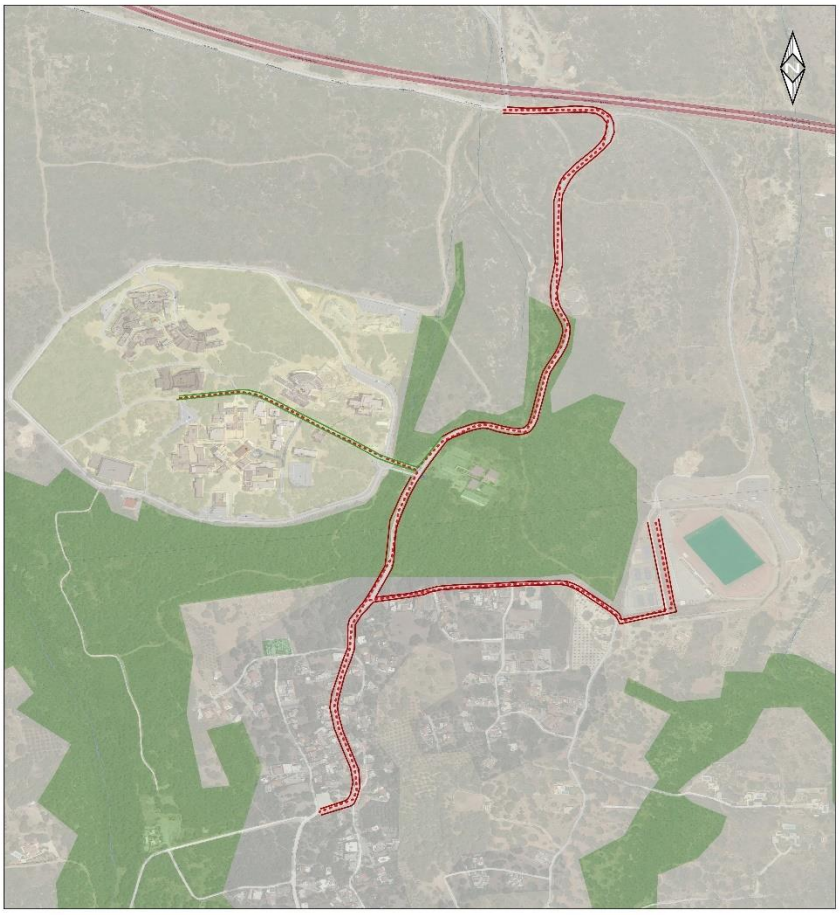

**ΥΠΟΜΝΗΜΑ**

Συνήθης Διαδρομή Πεζή Μετακίνησης

**Μικτό Πλάτος Πεζοδρομίου**

Απουσία πεζοδρομίου
1 - 1,65 μ
1,65 - 2,05 μ
>2,05 μ

**ΠΕΡΙΦΕΡΕΙΑ ΚΡΗΤΗΣ**
**ΔΗΜΟΣ ΡΕΘΥΜΝΗΣ**

ΣΧΕΔΙΟ ΑΣΤΙΚΗΣ ΠΡΟΣΒΑΣΙΜΟΤΗΤΑΣ (ΣΑΠ)
ΔΗΜΟΥ ΡΕΘΥΜΝΗΣ

| ΑΡΙΘΜΟΣ ΣΧΕΔΙΟΥ | ΜΙΚΤΟ ΠΛΑΤΟΣ ΠΕΖΟΔΡΟΜΙΟΥ |
|---|---|
| Χ.32 | ΟΙΚΙΣΜΟΣ ΓΑΛΛΟΣ |
| ΚΛΙΜΑΚΑ 1:2000 | ΝΟΕΜΒΡΙΟΣ 2023 |

**ΟΜΑΔΑ ΜΕΛΕΤΗΣ:**
Χρήστος Καρολμπέας, Αγρονόμος & Τοπογράφος Μηχανικός- Μηχανικός Γεωπληροφορικής, MSc Γεωπληροφορικής
Μαρία-Κωνσταντίνα Καπαραχή, Αγρονόμος & Τοπογράφος Μηχανικός-Μηχανικός Γεωπληροφορικής ΕΜΠ
Εμμανουήλ Κουρμπά, Αγρονόμος & Τοπογράφος Μηχανικός- Μηχανικός Γεωπληροφορικής, MSc Περιβάλλον και Ανάπτυξη
Στεφανία Μερκάδο, Μηχανικός Χωροτάξης Πολεοδομίας και Περιφερειακής Ανάπτυξης, ΠΟ
Μαρίνα Μιχαηλίδου, Διπλ.Αρχιτεκτων Μηχανικός ΑΠΘ, MSc
Μαρία Ξίπη, Αγρονόμος Τοπογράφος Μηχανικός ,Συγκοινωνιολόγος,MSc Πολεοδόμος

ΕΛΕΓΧΘΗΚΕ ΕΓΚΡΙΘΗΚΕ

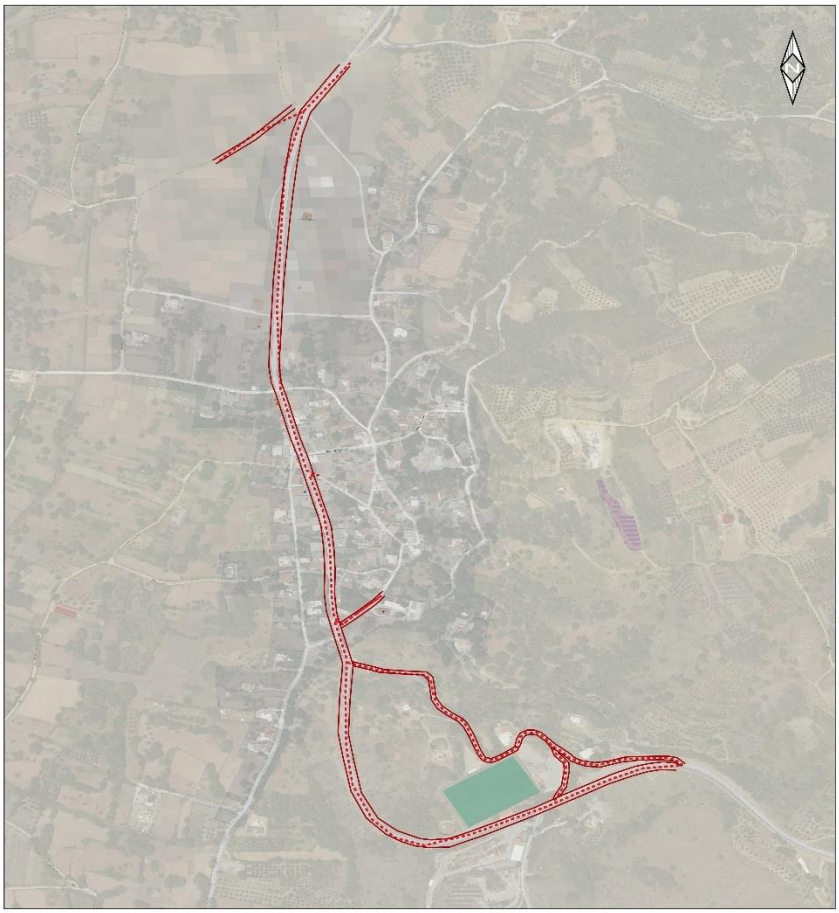

**ΥΠΟΜΝΗΜΑ**

Συνήθης Διαδρομή Πεζή Μετακίνησης

**Μικτό Πλάτος Πεζοδρομίου**

Απουσία πεζοδρομίου
1 - 1,65 μ
1,65 - 2,05 μ
>2,05 μ

**ΠΕΡΙΦΕΡΕΙΑ ΚΡΗΤΗΣ**
**ΔΗΜΟΣ ΡΕΘΥΜΝΗΣ**

ΣΧΕΔΙΟ ΑΣΤΙΚΗΣ ΠΡΟΣΒΑΣΙΜΟΤΗΤΑΣ (ΣΑΠ)
ΔΗΜΟΥ ΡΕΘΥΜΝΗΣ

| ΑΡΙΘΜΟΣ ΣΧΕΔΙΟΥ | ΜΙΚΤΟ ΠΛΑΤΟΣ ΠΕΖΟΔΡΟΜΙΟΥ |
|---|---|
| Χ.33 | ΟΙΚΙΣΜΟΣ ΑΡΜΕΝΟΙ |
| ΚΛΙΜΑΚΑ 1:2000 | ΝΟΕΜΒΡΙΟΣ 2023 |

**ΟΜΑΔΑ ΜΕΛΕΤΗΣ:**
Χρήστος Καρολμπέας, Αγρονόμος & Τοπογράφος Μηχανικός- Μηχανικός Γεωπληροφορικής, MSc Γεωπληροφορικής
Μαρία-Κωνσταντίνα Καπαραγιά, Αγρονόμος & Τοπογράφος Μηχανικός-Μηχανικός Γεωπληροφορικής ΕΜΠ
Ειρήνη Κουμπά, Αγρονόμος & Τοπογράφος Μηχανικός- Μηχανικός Γεωπληροφορικής, MSc Περιβάλλον και Ανάπτυξη
Στεφανία Μερκάδο, Μηχανικός Χωροταξίας Πολεοδομίας και Περιφερειακής Ανάπτυξης, ΠΟ
Μαρίνα Μιχαηλίδου, Διπλ.Αρχιτεκτων Μηχανικός ΑΠΘ, MSc
Μαρία Ξίπη, Αγρονόμος Τοπογράφος Μηχανικός ,Συγκοινωνιολόγος,MSc Πολεοδόμος

ΕΛΕΓΧΘΗΚΕ ΕΓΚΡΙΘΗΚΕ

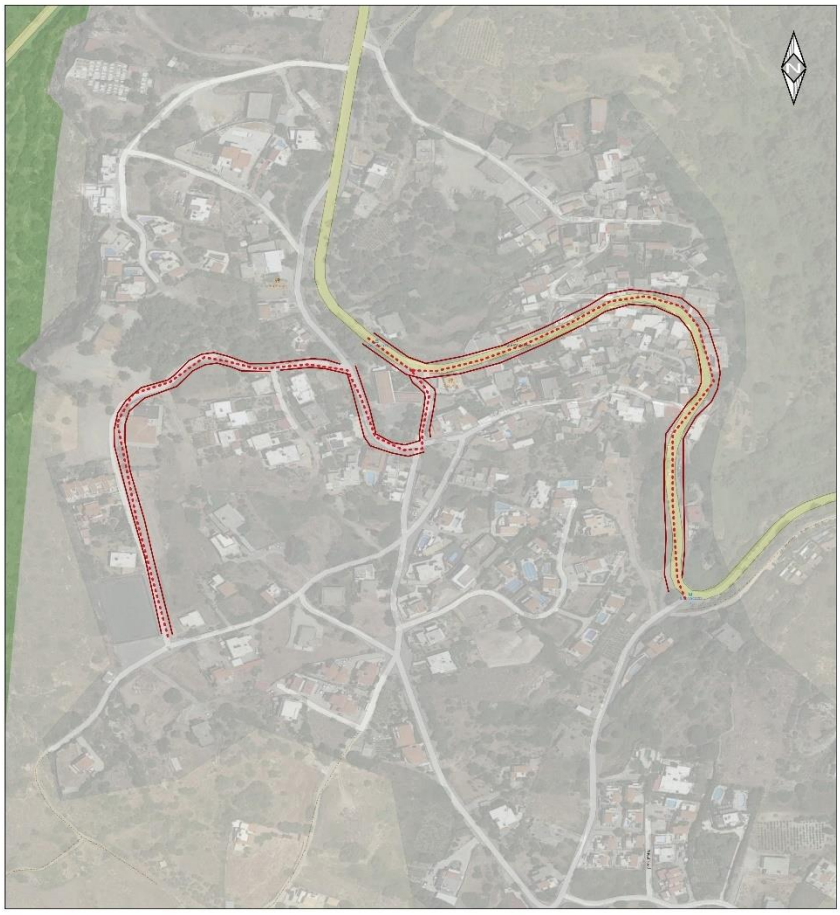

**ΥΠΟΜΝΗΜΑ**

Συνήθης Διαδρομή Πεζή Μετακίνησης

**Μικτό Πλάτος Πεζοδρομίου**

- Απουσία πεζοδρομίου
- 1 - 1,65 μ
- 1,65 - 2,05 μ
- >2,05 μ

**ΠΕΡΙΦΕΡΕΙΑ ΚΡΗΤΗΣ**
**ΔΗΜΟΣ ΡΕΘΥΜΝΗΣ**

ΣΧΕΔΙΟ ΑΣΤΙΚΗΣ ΠΡΟΣΒΑΣΙΜΟΤΗΤΑΣ (ΣΑΠ)
ΔΗΜΟΥ ΡΕΘΥΜΝΗΣ

| ΑΡΙΘΜΟΣ ΣΧΕΔΙΟΥ | ΜΙΚΤΟ ΠΛΑΤΟΣ ΠΕΖΟΔΡΟΜΙΟΥ |
|---|---|
| Χ.34 | ΟΙΚΙΣΜΟΣ ΡΟΥΣΣΟΣΠΙΤΙ |
| ΚΛΙΜΑΚΑ 1:1000 | ΝΟΕΜΒΡΙΟΣ 2023 |

**ΟΜΑΔΑ ΜΕΛΕΤΗΣ:**
Χρήστος Καρολμπέας, Αγρονόμος & Τοπογράφος Μηχανικός- Μηχανικός Γεωπληροφορικής, MSc Γεωπληροφορικής
Μαρία-Κωνσταντίνα Καπαραχά, Αγρονόμος & Τοπογράφος Μηχανικός-Μηχανικός Γεωπληροφορικής ΕΜΠ
Ειρήνη Κουμπά, Αγρονόμος & Τοπογράφος Μηχανικός- Μηχανικός Γεωπληροφορικής, MSc Περιβάλλον και Ανάπτυξη
Στεφανία Μερκάδο, Μηχανικός Χωροτάξης Πολεοδομίας και Περιφερειακής Ανάπτυξης, ΠΟ
Μαρίνα Μιχαηλίδου, Διπλ.Αρχιτεκτων Μηχανικός ΑΠΘ. MSc
Μαρία Ξίπη, Αγρονόμος Τοπογράφος Μηχανικός ,Συγκοινωνιολόγος,MSc Πολεοδόμος

ΕΛΕΓΧΘΗΚΕ ΕΓΚΡΙΘΗΚΕ

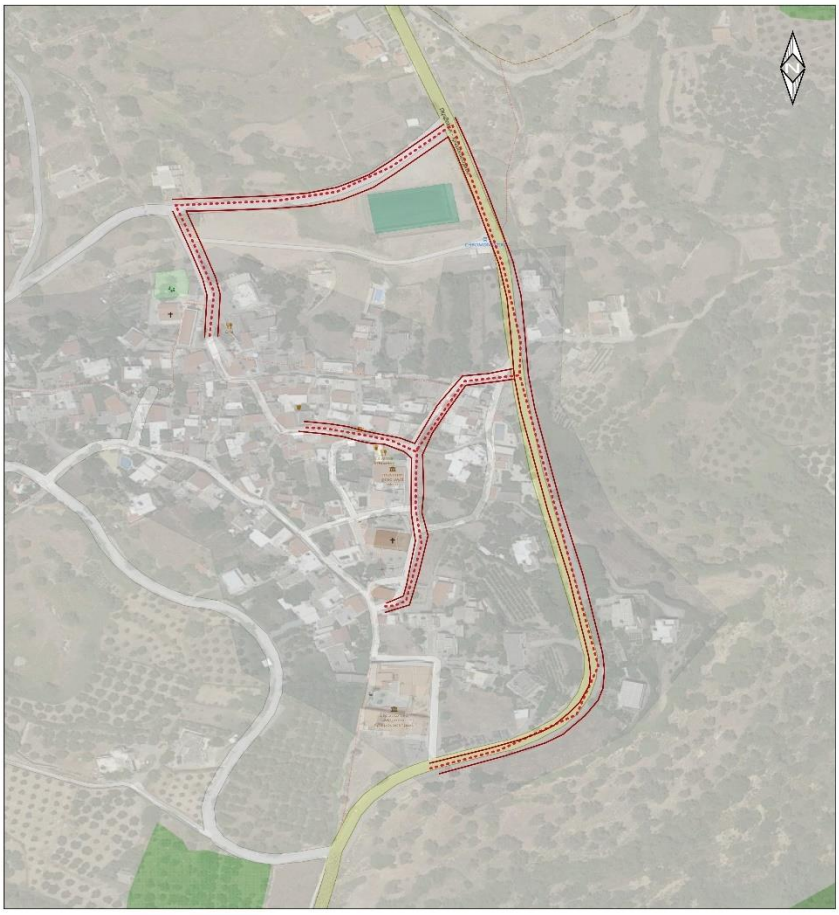

**ΥΠΟΜΝΗΜΑ**

Συνήθης Διαδρομή Πεζή Μετακίνησης

**Μικτό Πλάτος Πεζοδρομίου**

Απουσία πεζοδρομίου
1 - 1,65 μ
1,65 - 2,05 μ
>2,05 μ

**ΠΕΡΙΦΕΡΕΙΑ ΚΡΗΤΗΣ**
**ΔΗΜΟΣ ΡΕΘΥΜΝΗΣ**

ΣΧΕΔΙΟ ΑΣΤΙΚΗΣ ΠΡΟΣΒΑΣΙΜΟΤΗΤΑΣ (ΣΑΠ)
ΔΗΜΟΥ ΡΕΘΥΜΝΗΣ

| ΑΡΙΘΜΟΣ ΣΧΕΔΙΟΥ | ΜΙΚΤΟ ΠΛΑΤΟΣ ΠΕΖΟΔΡΟΜΙΟΥ |
|---|---|
| Χ.35 | ΟΙΚΙΣΜΟΣ ΧΡΩΜΟΝΑΣΤΗΡΙ |
| ΚΛΙΜΑΚΑ 1:1000 | ΝΟΕΜΒΡΙΟΣ 2023 |

**ΟΜΑΔΑ ΜΕΛΕΤΗΣ:**
Χρήστος Καρολμπέας, Αγρονόμος & Τοπογράφος Μηχανικός- Μηχανικός Γεωπληροφορικής, MSc Γεωπληροφορικής
Μαρία-Κωνσταντίνα Καπαραχή, Αγρονόμος & Τοπογράφος Μηχανικός-Μηχανικός Γεωπληροφορικής ΕΜΠ
Ειρήνη Κουμπή, Αγρονόμος & Τοπογράφος Μηχανικός- Μηχανικός Γεωπληροφορικής, MSc Περιβάλλον και Ανάπτυξη
Στεφανία Μερκάδο, Μηχανικός Χωροταξίας Πολεοδομίας και Περιφερειακής Ανάπτυξης, ΠΟ
Μαρίνα Μιχαηλίδου, Διπλ.Αρχιτεκτων Μηχανικός ΑΠΘ, MSc
Μαρία Ξίπη, Αγρονόμος Τοπογράφος Μηχανικός ,Συγκοινωνιολόγος,MSc Πολεοδόμος

ΕΛΕΓΧΘΗΚΕ ΕΓΚΡΙΘΗΚΕ

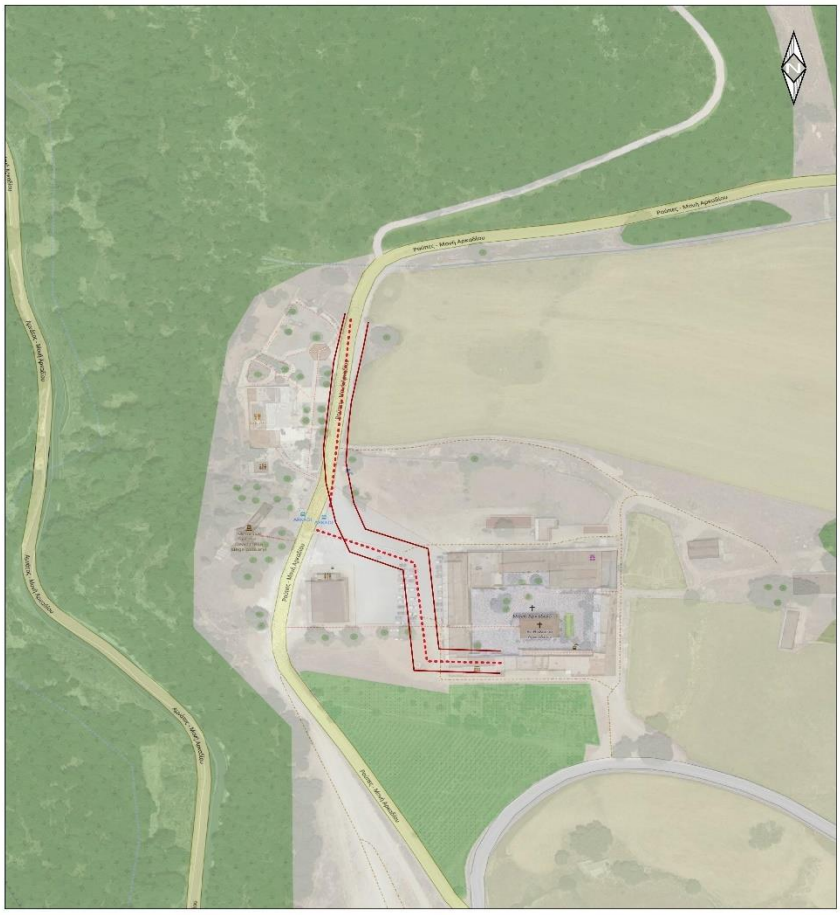

**ΥΠΟΜΝΗΜΑ**

Συνήθης Διαδρομή Πεζή Μετακίνησης

**Μικτό Πλάτος Πεζοδρομίου**

Απουσία πεζοδρομίου
1 - 1,65 μ
1,65 - 2,05 μ
>2,05 μ

**ΠΕΡΙΦΕΡΕΙΑ ΚΡΗΤΗΣ**
**ΔΗΜΟΣ ΡΕΘΥΜΝΗΣ**

ΣΧΕΔΙΟ ΑΣΤΙΚΗΣ ΠΡΟΣΒΑΣΙΜΟΤΗΤΑΣ (ΣΑΠ)
ΔΗΜΟΥ ΡΕΘΥΜΝΗΣ

| ΑΡΙΘΜΟΣ ΣΧΕΔΙΟΥ | ΜΙΚΤΟ ΠΛΑΤΟΣ ΠΕΖΟΔΡΟΜΙΟΥ |
|---|---|
| Χ.36 | ΟΙΚΙΣΜΟΣ ΜΟΝΗ ΑΡΚΑΔΙΟΥ |
| ΚΛΙΜΑΚΑ 1:750 | ΝΟΕΜΒΡΙΟΣ 2023 |

**ΟΜΑΔΑ ΜΕΛΕΤΗΣ:**
Χρήστος Καρολμπέας, Αγρονόμος & Τοπογράφος Μηχανικός- Μηχανικός Γεωπληροφορικής, MSc Γεωπληροφορικής
Μαρία-Κωνσταντίνα Καπαραγιά, Αγρονόμος & Τοπογράφος Μηχανικός-Μηχανικός Γεωπληροφορικής ΕΜΠ
Ειρήνη Κουμπά, Αγρονόμος & Τοπογράφος Μηχανικός- Μηχανικός Γεωπληροφορικής, MSc Περιβάλλον και Ανάπτυξη
Στεφανία Μερκάδο, Μηχανικός Χωροτάξης Πολεοδομίας και Περιφερειακής Ανάπτυξης, ΠΟ
Μαρίνα Μιχαήλιδου, Διπλ.Αρχιτεκτων Μηχανικός ΑΠΘ. MSc
Μαρία Ξίπη, Αγρονόμος Τοπογράφος Μηχανικός ,Συγκοινωνιολόγος,MSc Πολεοδόμος

ΕΛΕΓΧΘΗΚΕ ΕΓΚΡΙΘΗΚΕ

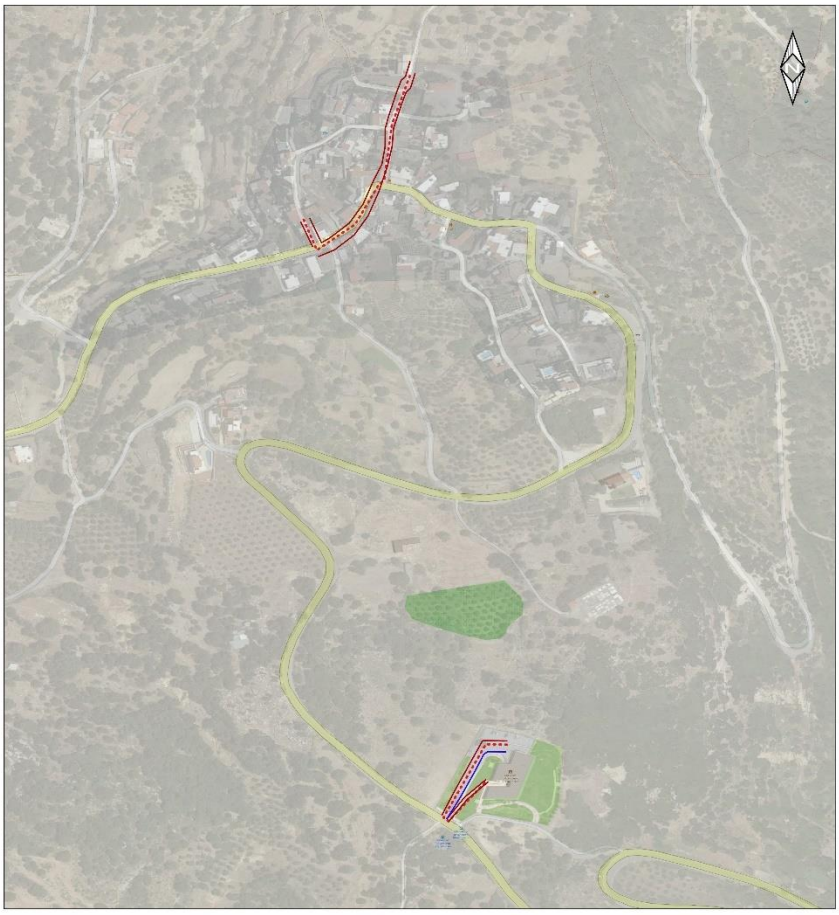

**ΥΠΟΜΝΗΜΑ**

Συνήθης Διαδρομή Πεζή Μετακίνησης

**Μικτό Πλάτος Πεζοδρομίου**

- Απουσία πεζοδρομίου
- 1 - 1,65 μ
- 1,65 - 2,05 μ
- >2,05 μ

**ΠΕΡΙΦΕΡΕΙΑ ΚΡΗΤΗΣ**
**ΔΗΜΟΣ ΡΕΘΥΜΝΗΣ**

ΣΧΕΔΙΟ ΑΣΤΙΚΗΣ ΠΡΟΣΒΑΣΙΜΟΤΗΤΑΣ (ΣΑΠ)
ΔΗΜΟΥ ΡΕΘΥΜΝΗΣ

| ΑΡΙΘΜΟΣ ΣΧΕΔΙΟΥ | ΜΙΚΤΟ ΠΛΑΤΟΣ ΠΕΖΟΔΡΟΜΙΟΥ |
|---|---|
| Χ.37 | ΟΙΚΙΣΜΟΣ ΕΛΕΥΘΕΡΝΑ |
| ΚΛΙΜΑΚΑ 1:1250 | ΝΟΕΜΒΡΙΟΣ 2023 |

**ΟΜΑΔΑ ΜΕΛΕΤΗΣ:**
Χρήστος Καρολμπέας, Αγρονόμος & Τοπογράφος Μηχανικός- Μηχανικός Γεωπληροφορικής, MSc Γεωπληροφορικής
Μαρία-Κωνσταντίνα Καπαραχή, Αγρονόμος & Τοπογράφος Μηχανικός-Μηχανικός Γεωπληροφορικής ΕΜΠ
Ελένη Κουμπή, Αγρονόμος & Τοπογράφος Μηχανικός- Μηχανικός Γεωπληροφορικής, MSc Περιβάλλον και Ανάπτυξη
Στεφανία Μερκάδο, Μηχανικός Χωροτάξης Πολεοδομίας και Περιφερειακής Ανάπτυξης, ΠΟ
Μαρίνα Μιχαηλίδου, Διπλ.Αρχιτεκτων Μηχανικός ΑΠΘ, MSc
Μαρία Ξίπη, Αγρονόμος Τοπογράφος Μηχανικός ,Συγκοινωνιολόγος,MSc Πολεοδόμος

ΕΛΕΓΧΘΗΚΕ ΕΓΚΡΙΘΗΚΕ

**ΥΠΟΜΝΗΜΑ**

Συνήθης Διαδρομή Πεζή Μετακίνησης

**Μικτό Πλάτος Πεζοδρομίου**

Απουσία πεζοδρομίου
1 - 1,65 μ
1,65 - 2,05 μ
>2,05 μ

**ΠΕΡΙΦΕΡΕΙΑ ΚΡΗΤΗΣ**
**ΔΗΜΟΣ ΡΕΘΥΜΝΗΣ**

ΣΧΕΔΙΟ ΑΣΤΙΚΗΣ ΠΡΟΣΒΑΣΙΜΟΤΗΤΑΣ (ΣΑΠ)
ΔΗΜΟΥ ΡΕΘΥΜΝΗΣ

| ΑΡΙΘΜΟΣ ΣΧΕΔΙΟΥ | ΜΙΚΤΟ ΠΛΑΤΟΣ ΠΕΖΟΔΡΟΜΙΟΥ |
|---|---|
| Χ.38 | ΟΙΚΙΣΜΟΣ ΠΗΓΗ |
| ΚΛΙΜΑΚΑ 1:1000 | ΝΟΕΜΒΡΙΟΣ 2023 |

**ΟΜΑΔΑ ΜΕΛΕΤΗΣ:**
Χρήστος Καρολμπέας, Αγρονόμος & Τοπογράφος Μηχανικός- Μηχανικός Γεωπληροφορικής, MSc Γεωπληροφορικής
Μαρία-Κωνσταντίνα Καπαραχή, Αγρονόμος & Τοπογράφος Μηχανικός-Μηχανικός Γεωπληροφορικής ΕΜΠ
Ε.Εμμ.Μ Κουμπά, Αγρονόμος & Τοπογράφος Μηχανικός- Μηχανικός Γεωπληροφορικής, MSc Περιβάλλον και Ανάπτυξη
Στεφανία Μερκάδο, Μηχανικός Χωροταξίας Πολεοδομίας και Περιφερειακής Ανάπτυξης, ΠΟ
Μαρ'ια Μιχαήλιδου, Διπλ.Αρχιτεκτων Μηχανικός ΑΠΘ. MSc
Μαρ'ια Ρέπη, Αγρονόμος Τοπογράφος Μηχανικός ,Συγκοινωνιολόγος,MSc Πολεοδόμος

ΕΛΕΓΧΘΗΚΕ ΕΓΚΡΙΘΗΚΕ

**ΥΠΟΜΝΗΜΑ**

Συνήθης Διαδρομή Πεζή Μετακίνησης

**Μικτό Πλάτος Πεζοδρομίου**

- Απουσία πεζοδρομίου
- 1 - 1,65 μ
- 1,65 - 2,05 μ
- >2,05 μ

**ΠΕΡΙΦΕΡΕΙΑ ΚΡΗΤΗΣ**
**ΔΗΜΟΣ ΡΕΘΥΜΝΗΣ**

ΣΧΕΔΙΟ ΑΣΤΙΚΗΣ ΠΡΟΣΒΑΣΙΜΟΤΗΤΑΣ (ΣΑΠ)
ΔΗΜΟΥ ΡΕΘΥΜΝΗΣ

| ΑΡΙΘΜΟΣ ΣΧΕΔΙΟΥ | ΜΙΚΤΟ ΠΛΑΤΟΣ ΠΕΖΟΔΡΟΜΙΟΥ |
|---|---|
| Χ.39 | ΟΙΚΙΣΜΟΣ ΣΦΑΚΑΚΙ |
| ΚΛΙΜΑΚΑ 1:1500 | ΝΟΕΜΒΡΙΟΣ 2023 |

**ΟΜΑΔΑ ΜΕΛΕΤΗΣ:**
Χρήστος Καρολμπέας, Αγρονόμος & Τοπογράφος Μηχανικός- Μηχανικός Γεωπληροφορικής, MSc Γεωπληροφορικής
Μαρία-Κωνσταντίνα Καπαραχά, Αγρονόμος & Τοπογράφος Μηχανικός-Μηχανικός Γεωπληροφορικής ΕΜΠ
Εύμορφία Κουμπά, Αγρονόμος & Τοπογράφος Μηχανικός- Μηχανικός Γεωπληροφορικής, MSc Περιβάλλον και Ανάπτυξη
Στεφανία Μερκάδο, Μηχανικός Χωροταξίας Πολεοδομίας και Περιφερειακής Ανάπτυξης, ΠΟ
Μαρίνα Μιχαηλίδου, Διπλ.Αρχιτεκτων Μηχανικός ΑΠΘ. MSc
Μαρία Ξίπη, Αγρονόμος Τοπογράφος Μηχανικός ,Συγκοινωνιολόγος,MSc Πολεοδόμος

ΕΛΕΓΧΘΗΚΕ ΕΓΚΡΙΘΗΚΕ

**ΥΠΟΜΝΗΜΑ**

Συνήθης Διαδρομή Πεζή Μετακίνησης

**Μικτό Πλάτος Πεζοδρομίου**

- Απουσία πεζοδρομίου
- 1 - 1,65 μ
- 1,65 - 2,05 μ
- >2,05 μ

**ΠΕΡΙΦΕΡΕΙΑ ΚΡΗΤΗΣ**
**ΔΗΜΟΣ ΡΕΘΥΜΝΗΣ**

ΣΧΕΔΙΟ ΑΣΤΙΚΗΣ ΠΡΟΣΒΑΣΙΜΟΤΗΤΑΣ (ΣΑΠ)
ΔΗΜΟΥ ΡΕΘΥΜΝΗΣ

| ΑΡΙΘΜΟΣ ΣΧΕΔΙΟΥ | ΜΙΚΤΟ ΠΛΑΤΟΣ ΠΕΖΟΔΡΟΜΙΟΥ |
|---|---|
| Χ.40 | ΟΙΚΙΣΜΟΣ ΠΗΓΙΑΝΟΣ ΚΑΜΠΟΣ |
| ΚΛΙΜΑΚΑ 1:3500 | ΝΟΕΜΒΡΙΟΣ 2023 |

**ΟΜΑΔΑ ΜΕΛΕΤΗΣ:**
Χρήστος Καρολμπέας, Αγρονόμος & Τοπογράφος Μηχανικός- Μηχανικός Γεωπληροφορικής, MSc Γεωπληροφορικής
Μαρία-Κωνσταντίνα Καπαραγιά, Αγρονόμος & Τοπογράφος Μηχανικός-Μηχανικός Γεωπληροφορικής ΕΜΠ
Ειρήνη Κουμπά, Αγρονόμος & Τοπογράφος Μηχανικός- Μηχανικός Γεωπληροφορικής, MSc Περιβάλλον και Ανάπτυξη
Στεφανία Μερκάδο, Μηχανικός Χωροτάξης Πολεοδομίας και Περιφερειακής Ανάπτυξης, ΠΟ
Μαρίνα Μιχαηλίδου, Διπλ.Αρχιτεκτων Μηχανικός ΑΠΘ, MSc
Μαρία Ξίπη, Αγρονόμος Τοπογράφος Μηχανικός ,Συγκοινωνιολόγος,MSc Πολεοδόμος

ΕΛΕΓΧΘΗΚΕ ΕΓΚΡΙΘΗΚΕ

**ΥΠΟΜΝΗΜΑ**

Συνήθης Διαδρομή Πεζή Μετακίνησης

**Μικτό Πλάτος Πεζοδρομίου**

- Απουσία πεζοδρομίου
- 1 - 1,65 μ
- 1,65 - 2,05 μ
- >2,05 μ

**ΠΕΡΙΦΕΡΕΙΑ ΚΡΗΤΗΣ**
**ΔΗΜΟΣ ΡΕΘΥΜΝΗΣ**

ΣΧΕΔΙΟ ΑΣΤΙΚΗΣ ΠΡΟΣΒΑΣΙΜΟΤΗΤΑΣ (ΣΑΠ)
ΔΗΜΟΥ ΡΕΘΥΜΝΗΣ

| ΑΡΙΘΜΟΣ ΣΧΕΔΙΟΥ | ΜΙΚΤΟ ΠΛΑΤΟΣ ΠΕΖΟΔΡΟΜΙΟΥ |
|---|---|
| Χ.41 | ΟΙΚΙΣΜΟΙ ΣΚΑΛΕΤΑ-ΣΤΑΥΡΩΜΕΝΟΣ |
| ΚΛΙΜΑΚΑ 1:3500 | ΝΟΕΜΒΡΙΟΣ 2023 |

**ΟΜΑΔΑ ΜΕΛΕΤΗΣ:**
Χρήστος Καρολμπέας, Αγρονόμος & Τοπογράφος Μηχανικός- Μηχανικός Γεωπληροφορικής, MSc Γεωπληροφορικής
Μαρία-Κωνσταντίνα Καπαραχή, Αγρονόμος & Τοπογράφος Μηχανικός-Μηχανικός Γεωπληροφορικής ΕΜΠ
Ειρήνη Κουμπή, Αγρονόμος & Τοπογράφος Μηχανικός- Μηχανικός Γεωπληροφορικής, MSc Περιβάλλον και Ανάπτυξη
Στεφανία Μερκάδο, Μηχανικός Χωροτάξης Πολεοδομίας και Περιφερειακής Ανάπτυξης, ΠΟ
Μαρ'να Μιχαηλίδου, Διπλ.Αρχιτεκτων Μηχανικός ΑΠΘ. MSc
Μαρ'α Ξίπη, Αγρονόμος Τοπογράφος Μηχανικός ,Συγκοινωνιολόγος,MSc Πολεοδόμος

ΕΛΕΓΧΘΗΚΕ ΕΓΚΡΙΘΗΚΕ