



ΣΧΕΔΙΟ ΑΝΤΙΜΕΤΩΠΙΣΗΣ ΕΚΤΑΚΤΩΝ ΑΝΑΓΚΩΝ ΚΑΙ ΑΜΕΣΗ/ΒΡΑΧΕΙΑ ΔΙΑΧΕΙΡΙΣΗ ΤΩΝ ΣΥΝΕΠΕΙΩΝ ΑΠΟ ΕΚΔΗΛΩΣΗ ΣΕΙΣΜΩΝ ΤΟΥ ΔΗΜΟΥ «ΡΕΘΥΜΝΗΣ»

ΣΥΜΦΩΝΑ ΜΕ ΤΑ ΟΡΙΖΟΜΕΝΑ ΣΤΟ
ΓΕΝΙΚΟ ΣΧΕΔΙΟ ΠΟΛΙΤΙΚΗΣ ΠΡΟΣΤΑΣΙΑΣ
ΜΕ ΤΗΝ ΚΩΔΙΚΗ ΟΝΟΜΑΣΙΑ
«ΕΓΚΕΛΑΔΟΣ 2»

ΕΔΡΑ ΤΟΥ ΔΗΜΟΥ
ΡΕΘΥΜΝΟ



Γενική Γραμματεία
Πολιτικής Προστασίας



Με το Σχέδιο Αντιμετώπισης Εκτάκτων Αναγκών και Άμεσης/Βραχείας Διαχείρισης των Συνεπειών από την Εκδήλωση Σεισμών του Δήμου Ρεθύμνης επιδιώκεται η άμεση και συντονισμένη απόκριση των εμπλεκόμενων φορέων σε Τοπικό επίπεδο για την αποτελεσματική αντιμετώπιση εκτάκτων αναγκών από την εκδήλωση σεισμών και την άμεση διαχείριση των συνεπειών τους.

Στο πλαίσιο αυτό, στο παρόν σχέδιο δόθηκε η κωδική ονομασία «ΕΓΚΕΛΑΔΟΣ 2» χάριν συνομίας και διαφοροποίησής του από άλλα σχέδια. Ο Εγκέλαδος στην ελληνική μυθολογία φέρεται ως ο αρχηγός των Γιγάντων, γιος του Ταρτάρου και της Γης. Στη Γιγαντομαχία ο Εγκέλαδος ήταν αντίπαλος της θεάς Αθηνάς, η οποία τον εξουδετέρωσε ρίχνοντας πάνω του τη Σικελία. Από τότε ο Εγκέλαδος προσπαθεί να ελευθερωθεί, προκαλώντας έτσι σεισμούς και εκρήξεις του ηφαιστείου της Αίτνας.

Έγκριση και έναρξη ισχύος του παρόντος Σχεδίου

Η ισχύς του παρόντος Σχεδίου Αντιμετώπισης Εκτάκτων Αναγκών και Άμεσης/Βραχείας Διαχείρισης Συνεπειών από την Εκδήλωση Σεισμών του Δήμου Ρεθύμνης αρχίζει από την ημερομηνία έγκρισής του από το Δημοτικό Συμβούλιο.

Με την έκδοση του παρόντος προγενέστερα σχέδια παύουν να ισχύουν.

ΕΓΚΡΙΝΕΤΑΙ

...../...../2024

Για το Δημοτικό Συμβούλιο Δήμου Ρεθύμνης

Ο ΔΗΜΑΡΧΟΣ

Γιώργης Χ.Μαρινάκης

Περιεχόμενα

ΈΓΚΡΙΣΗ ΚΑΙ ΕΝΑΡΞΗ ΙΣΧΥΟΣ ΤΟΥ ΠΑΡΟΝΤΟΣ ΣΧΕΔΙΟΥ	3
ΠΡΟΛΟΓΟΣ.....	8
ΓΕΝΙΚΑ ΣΤΟΙΧΕΙΑ ΤΟΥ ΔΗΜΟΥ ΡΕΘΥΜΝΗΣ	10
ΜΕΡΟΣ 1. ΕΙΣΑΓΩΓΗ	19
1.1 ΙΣΤΟΡΙΚΟ ΣΥΝΤΑΞΗΣ ΠΡΟΗΓΟΥΜΕΝΩΝ ΕΚΔΟΣΕΩΝ	19
1.2 ΧΑΡΑΚΤΗΡΙΣΜΟΣ ΒΑΘΜΟΥ ΑΣΦΑΛΕΙΑΣ:	20
1.3 ΠΙΝΑΚΑΣ ΔΙΑΝΟΜΗΣ.....	20
1.4 ΈΝΑΡΞΗ ΙΣΧΥΟΣ ΚΑΙ ΕΞΟΥΣΙΟΔΟΤΗΣΗ ΕΦΑΡΜΟΓΗΣ ΤΟΥ ΣΧΕΔΙΟΥ	21
1.5 ΟΔΗΓΙΕΣ ΓΙΑ ΤΗΝ ΕΝΕΡΓΟΠΟΙΗΣΗ ΚΑΙ ΕΦΑΡΜΟΓΗ ΤΟΥ ΣΧΕΔΙΟΥ	22
ΜΕΡΟΣ 2. ΣΚΟΠΟΣ / ΣΤΟΧΟΙ / ΑΝΑΛΥΣΗ ΚΙΝΔΥΝΟΥ / ΙΔΕΑ ΕΠΙΧΕΙΡΗΣΕΩΝ	23
2.1 Σκοπος	23
2.2 ΑΝΤΙΚΕΙΜΕΝΙΚΟΙ ΣΤΟΧΟΙ	23
2.3 ΑΝΑΛΥΣΗ ΚΙΝΔΥΝΟΥ – ΚΑΤΑΣΤΑΣΗ – ΠΑΡΑΔΟΧΕΣ – ΠΡΟΫΠΟΘΕΣΕΙΣ- ΠΑΡΑΜΕΤΡΟΙ ΣΧΕΔΙΑΣΜΟΥ	23
2.3.1 <i>Ανάλυση Κινδύνου</i>	23
2.3.2 <i>Κατάσταση – Παραδοχές – Προϋποθέσεις- Παράμετροι Σχεδιασμού</i>	26
2.4 ΙΔΕΑ ΕΠΙΧΕΙΡΗΣΕΩΝ	27
ΜΕΡΟΣ 3. ΡΟΛΟΙ, ΑΡΜΟΔΙΟΤΗΤΕΣ ΚΑΙ ΚΥΡΙΕΣ ΔΡΑΣΕΙΣ ΤΟΥ ΔΗΜΟΥ ΡΕΘΥΜΝΗΣ, ΓΙΑ ΤΗΝ ΑΝΤΙΜΕΤΩΠΙΣΗ ΕΚΤΑΚΤΩΝ ΑΝΑΓΚΩΝ ΚΑΙ ΤΗΝ ΑΜΕΣΗ/ΒΡΑΧΕΙΑ ΔΙΑΧΕΙΡΙΣΗ ΣΥΝΕΠΕΙΩΝ ΑΠΟ ΤΗΝ ΕΚΔΗΛΩΣΗ ΣΕΙΣΜΩΝ	28
3.1 ΠΡΟΠΑΡΑΣΚΕΥΑΣΤΙΚΕΣ ΔΡΑΣΕΙΣ ΤΟΥ ΔΗΜΟΥ ΡΕΘΥΜΝΗΣ.....	29
3.2 ΠΡΟΠΑΡΑΣΚΕΥΑΣΤΙΚΗ ΣΥΓΚΛΗΣΗ ΣΥΝΤΟΝΙΣΤΙΚΟΥ ΤΟΠΙΚΟΥ ΟΡΓΑΝΟΥ ΤΟΥ ΔΗΜΟΥ ΡΕΘΥΜΝΗΣ (ΣΤΟ) ΓΙΑ ΤΗΝ ΕΤΟΙΜΟΤΗΤΑ ΑΝΤΙΜΕΤΩΠΙΣΗΣ ΚΙΝΔΥΝΩΝ ΑΠΟ ΤΗΝ ΕΚΔΗΛΩΣΗ ΣΕΙΣΜΩΝ	30
3.3 ΔΡΑΣΕΙΣ ΑΥΞΗΜΕΝΗΣ ΕΤΟΙΜΟΤΗΤΑΣ ΤΟΥ ΔΗΜΟΥ ΡΕΘΥΜΝΗΣ ΕΝ ΟΨΕΙ ΕΠΑΠΕΙΛΟΥΜΕΝΟΥ ΚΙΝΔΥΝΟΥ ΓΙΑ ΤΗΝ ΕΚΔΗΛΩΣΗ ΣΕΙΣΜΩΝ	31
3.4 ΔΡΑΣΕΙΣ ΤΟΥ ΔΗΜΟΥ ΡΕΘΥΜΝΗΣ ΓΙΑ ΤΗΝ ΑΝΤΙΜΕΤΩΠΙΣΗ ΕΚΤΑΚΤΩΝ ΑΝΑΓΚΩΝ ΜΕΤΑ ΤΗΝ ΕΚΔΗΛΩΣΗ ΣΕΙΣΜΟΥ.....	32
3.5 ΔΡΑΣΕΙΣ ΤΟΥ ΔΗΜΟΥ ΡΕΘΥΜΝΗΣ ΣΤΗΝ ΑΜΕΣΗ/ΒΡΑΧΕΙΑ ΔΙΑΧΕΙΡΙΣΗ ΣΥΝΕΠΕΙΩΝ ΜΕΤΑ ΤΗΝ ΕΚΔΗΛΩΣΗ ΣΕΙΣΜΟΥ.....	35
3.6 ΣΥΓΚΛΗΣΗ ΣΥΝΤΟΝΙΣΤΙΚΩΝ ΤΟΠΙΚΩΝ ΟΡΓΑΝΩΝ ΤΟΥ ΔΗΜΟΥ ΡΕΘΥΜΝΗΣ (ΣΤΟ) ΜΕΤΑ ΤΗΝ ΕΚΔΗΛΩΣΗ ΣΕΙΣΜΟΥ, ΓΙΑ ΤΗΝ ΑΝΤΙΜΕΤΩΠΙΣΗ ΕΚΤΑΚΤΩΝ ΑΝΑΓΚΩΝ ΚΑΙ ΤΗΝ ΑΜΕΣΗ/ΒΡΑΧΕΙΑ ΔΙΑΧΕΙΡΙΣΗ ΤΩΝ ΣΥΝΕΠΕΙΩΝ.....	37
ΜΕΡΟΣ 4. ΣΥΣΤΗΜΑ ΚΙΝΗΤΟΠΟΙΗΣΗΣ ΠΟΛΙΤΙΚΗΣ ΠΡΟΣΤΑΣΙΑΣ ΔΗΜΟΥ ΡΕΘΥΜΝΗΣ	39
4.1 ΠΡΟΠΑΡΑΣΚΕΥΑΣΤΙΚΕΣ ΔΡΑΣΕΙΣ ΤΟΥ ΔΗΜΟΥ ΡΕΘΥΜΝΗΣ.....	39
4.1.1 <i>Δήμαρχος Ρεθύμνης</i>	39
4.1.2 <i>Αντιδήμαρχος θεμάτων Πολιτικής Προστασίας</i>	40
4.1.3 <i>Γραφείο Πολιτικής Προστασίας του Δήμου Ρεθύμνης</i>	40
4.1.4 <i>Τεχνικές Υπηρεσίες του Δήμου Ρεθύμνης</i>	41
4.1.5 <i>Υπηρεσία Πρόνοιας του Δήμου Ρεθύμνης</i>	42
4.1.6 <i>Οικονομικές Υπηρεσίες του Δήμου Ρεθύμνης</i>	42
4.1.7 <i>Πρόεδροι Τοπικών Κοινοτήτων Δήμου Ρεθύμνης</i>	42
4.2 ΠΡΟΠΑΡΑΣΚΕΥΑΣΤΙΚΗ ΣΥΓΚΛΗΣΗ ΣΥΝΤΟΝΙΣΤΙΚΟΥ ΤΟΠΙΚΟΥ ΟΡΓΑΝΟΥ ΤΟΥ ΔΗΜΟΥ ΡΕΘΥΜΝΗΣ (ΣΤΟ) ΓΙΑ ΤΗΝ ΕΤΟΙΜΟΤΗΤΑ ΑΝΤΙΜΕΤΩΠΙΣΗΣ ΚΙΝΔΥΝΩΝ ΑΠΟ ΤΗΝ ΕΚΔΗΛΩΣΗ ΣΕΙΣΜΩΝ	43

4.2.1 Δήμαρχος Ρεθύμνης.....	43
4.2.2 Αντιδήμαρχος θεμάτων Πολιτικής Προστασίας.....	43
4.2.3 Γραφείο Πολιτικής Προστασίας του Δήμου Ρεθύμνης	43
4.2.4 Γραμματέας του Συντονιστικού Τοπικού Οργάνου του Δήμου Ρεθύμνης.....	43
4.3 ΔΡΑΣΕΙΣ ΑΥΞΗΜΕΝΗΣ ΕΤΟΙΜΟΤΗΤΑΣ ΤΟΥ ΔΗΜΟΥ ΡΕΘΥΜΝΗΣ ΕΝ ΟΨΕΙ ΕΠΑΠΕΙΛΟΥΜΕΝΟΥ ΚΙΝΔΥΝΟΥ ΓΙΑ ΤΗΝ ΕΚΔΗΛΩΣΗ ΣΕΙΣΜΩΝ	44
4.3.1 Δήμαρχος Ρεθύμνης.....	44
4.3.2 Αντιδήμαρχος θεμάτων Πολιτικής Προστασίας.....	44
4.3.3 Γραφείο Πολιτικής Προστασίας του Δήμου Ρεθύμνης	44
4.4 ΔΡΑΣΕΙΣ ΤΟΥ ΔΗΜΟΥ ΡΕΘΥΜΝΗΣ ΣΤΗΝ ΑΝΤΙΜΕΤΩΠΙΣΗ ΕΚΤΑΚΤΩΝ ΑΝΑΓΚΩΝ ΜΕΤΑ ΤΗΝ ΕΚΔΗΛΩΣΗ ΤΟΥ ΣΕΙΣΜΟΥ	45
4.4.1 Δήμαρχος Ρεθύμνης.....	45
4.4.2 Αντιδήμαρχος θεμάτων Πολιτικής Προστασίας.....	46
4.4.3 Γραφείο Πολιτικής Προστασίας του Δήμου Ρεθύμνης	46
4.4.4 Διεύθυνση Τεχνικών Υπηρεσιών του Δήμου Ρεθύμνης.....	48
4.4.5 Διεύθυνση Οικονομικών Υπηρεσιών του Δήμου Ρεθύμνης.....	48
4.4.6 Διεύθυνση Διοικητικών Υπηρεσιών του Δήμου Ρεθύμνης	48
4.4.7 Υπηρεσία Πρόνοιας του Δήμου Ρεθύμνης.....	48
4.4.8 Τηλεφωνικό Κέντρο Δήμου Ρεθύμνης.....	48
4.4.9 Δημόσια Επιχείρηση Ύδρευσης και Αποχέτευσης (ΔΕΥΑ) του Δήμου Ρεθύμνης	49
4.4.10 Πρόεδροι Τοπικών Κοινοτήτων Δήμου Ρεθύμνης.....	49
4.5 ΔΡΑΣΕΙΣ ΤΟΥ ΔΗΜΟΥ ΡΕΘΥΜΝΗΣ ΣΤΗΝ ΑΜΕΣΗ/ΒΡΑΧΕΙΑ ΔΙΑΧΕΙΡΙΣΗ ΤΩΝ ΣΥΝΕΠΕΙΩΝ.....	49
4.5.1 Δήμαρχος Ρεθύμνης.....	49
4.5.2 Αντιδήμαρχος θεμάτων Πολιτικής Προστασίας.....	50
4.5.3 Γραφείο Πολιτικής Προστασίας του Δήμου Ρεθύμνης.....	50
4.5.4 Τεχνικές Υπηρεσίες του Δήμου Ρεθύμνης.....	51
4.5.5 Διεύθυνση Διοικητικών Υπηρεσιών του Δήμου Ρεθύμνης.....	51
4.5.6 Διεύθυνση Οικονομικών Υπηρεσιών του Δήμου Ρεθύμνης.....	51
4.5.7 Υπηρεσία Πρόνοιας του Δήμου Ρεθύμνης.....	51
4.5.8 Τηλεφωνικό Κέντρο Δήμου Ρεθύμνης.....	52
4.5.9 ΔΕΥΑ του Δήμου Ρεθύμνης	52
4.5.10 Πρόεδροι Τοπικών Κοινοτήτων Δήμου Ρεθύμνης.....	52
ΜΕΡΟΣ 5. ΕΠΙΚΟΙΝΩΝΙΕΣ ΚΑΙ ΡΟΗ ΠΛΗΡΟΦΟΡΙΩΝ	53
5.1 ΜΕΣΑ ΕΠΙΚΟΙΝΩΝΙΑΣ	53
5.2 ΡΟΗ ΠΛΗΡΟΦΟΡΙΩΝ	55
5.2.1 Αρχική ειδοποίηση για επιπτώσεις από σεισμό και αντιμετώπιση εκτάκτων αναγκών.....	55
5.2.2 Ροή πληροφοριών κινητοποίησης φορέων για τη διαχείριση των συνεπειών και της άμεσης/βραχείας αποκατάστασης.....	55
ΜΕΡΟΣ 6. ΣΥΣΤΗΜΑ ΚΙΝΗΤΟΠΟΙΗΣΗΣ ΠΟΛΙΤΙΚΗΣ ΠΡΟΣΤΑΣΙΑΣ - ΣΥΝΤΟΝΙΣΤΙΚΕΣ ΟΔΗΓΙΕΣ ΥΛΟΠΟΙΗΣΗΣ ΔΡΑΣΕΩΝ ΠΟΛΙΤΙΚΗΣ ΠΡΟΣΤΑΣΙΑΣ	56
6.1 ΑΥΞΗΜΕΝΗ ΕΤΟΙΜΟΤΗΤΑ ΓΙΑ ΤΗΝ ΑΝΤΙΜΕΤΩΠΙΣΗ ΚΙΝΔΥΝΩΝ ΑΠΟ ΤΗΝ ΕΚΔΗΛΩΣΗ ΣΕΙΣΜΩΝ.....	56
6.2 ΔΙΟΙΚΗΣΗ, ΈΛΕΓΧΟΣ & ΣΥΝΤΟΝΙΣΜΟΣ ΕΠΙΧΕΙΡΗΣΕΩΝ	57
6.3 ΕΠΙΣΗΜΗ ΑΝΑΚΟΙΝΩΣΗ ΧΑΡΑΚΤΗΡΙΣΤΙΚΩΝ ΣΕΙΣΜΙΚΟΥ ΦΑΙΝΟΜΕΝΟΥ.....	57
6.4 ΑΡΧΙΚΗ ΕΚΤΙΜΗΣΗ ΣΥΝΕΠΕΙΩΝ.....	58
6.5 ΕΠΙΚΟΙΝΩΝΙΕΣ	59
6.6 ΚΙΝΗΤΟΠΟΙΗΣΗ	60
6.6.1 Κινητοποίηση σε τοπικό επίπεδο.....	60

6.6.2 Κινητοποίηση φορέων λειτουργίας και συντήρησης δικτύων και υποδομών στην περιοχή που εκδηλώθηκε ο σεισμός.....	63
6.6.3 Κινητοποίηση σε κεντρικό επίπεδο.....	64
6.7 ΕΠΙΧΕΙΡΗΣΕΙΣ ΈΡΕΥΝΑΣ, ΔΙΑΣΩΣΗΣ.....	66
6.8 ΆΜΕΣΗ ΠΑΡΟΧΗ ΒΟΗΘΕΙΑΣ ΚΑΙ ΥΠΟΣΤΗΡΙΞΗΣ ΤΩΝ ΠΛΗΓΕΝΤΩΝ.....	68
6.8.1 Χώροι καταφυγής πληθυσμού.....	68
6.8.2 Οργάνωση, λειτουργία και διοικητική μέριμνα χώρων άμεσης στέγασης πληγέντων.....	69
6.9 ΔΙΑΚΟΠΗ ΜΑΘΗΜΑΤΩΝ, ΛΟΓΩ ΕΚΤΑΚΤΩΝ ΣΥΝΘΗΚΩΝ ΑΠΟ ΤΗΝ ΕΚΔΗΛΩΣΗ ΣΕΙΣΜΟΥ.....	71
6.10 ΑΝΤΙΜΕΤΩΠΙΣΗ ΕΚΤΑΚΤΩΝ ΑΝΑΓΚΩΝ ΚΑΙ ΔΙΑΧΕΙΡΙΣΗ ΣΥΝΕΠΕΙΩΝ ΛΟΓΩ ΕΠΑΓΟΜΕΝΩΝ ΦΑΙΝΟΜΕΝΩΝ.....	71
6.11 ΕΝΕΡΓΟΠΟΙΗΣΗ ΜΝΗΜΟΝΙΟΥ ΣΥΝΕΡΓΑΣΙΑΣ ΜΕΤΑΞΥ ΤΟΥ Ε.Α.Γ.Μ.Ε. ΚΑΙ ΤΗΣ Γ.Γ.Π.Π.	73
6.12 ΧΩΡΟΙ ΠΡΟΣΩΡΙΝΗΣ ΕΝΑΠΟΘΕΣΗΣ ΜΠΑΖΩΝ.....	74
6.13 ΛΗΨΗ ΜΕΤΡΩΝ ΔΙΑΣΦΑΛΙΣΗΣ ΤΗΣ ΠΟΙΟΤΗΤΑΣ ΤΟΥ ΠΟΣΙΜΟΥ ΝΕΡΟΥ.....	74
6.14 ΑΠΟΚΛΙΜΑΚΩΣΗ.....	74
6.15 ΕΝΗΜΕΡΩΣΗ ΚΟΙΝΟΥ ΓΙΑ ΔΡΑΣΕΙΣ ΠΟΥ ΔΡΟΜΟΛΟΓΟΥΝΤΑΙ ΓΙΑ ΤΗΝ ΑΝΤΙΜΕΤΩΠΙΣΗ ΕΚΤΑΚΤΩΝ ΑΝΑΓΚΩΝ ΚΑΙ ΤΗΝ ΑΜΕΣΗ/ΒΡΑΧΕΙΑ ΔΙΑΧΕΙΡΙΣΗ ΤΩΝ ΣΥΝΕΠΕΙΩΝ ΑΠΟ ΤΗΝ ΕΚΔΗΛΩΣΗ ΣΕΙΣΜΩΝ.....	75
6.16 ΣΥΝΕΡΓΑΣΙΑ ΤΩΝ ΦΟΡΕΩΝ ΣΥΝΤΗΡΗΣΗΣ ΤΟΥ ΟΔΙΚΟΥ ΔΙΚΤΥΟΥ ΜΕ ΤΟΥΣ ΦΟΡΕΙΣ ΑΠΟΚΑΤΑΣΤΑΣΗΣ ΒΛΑΒΩΝ ΔΙΚΤΥΩΝ ΚΟΙΝΗΣ ΩΦΕΛΕΙΑΣ.....	75
ΜΕΡΟΣ 7. ΟΡΓΑΝΩΜΕΝΗ ΠΡΟΛΗΠΤΙΚΗ ΑΠΟΜΑΚΡΥΝΣΗ ΠΟΛΙΤΩΝ.....	77
7.1 ΚΑΤΕΥΘΥΝΤΗΡΙΕΣ ΟΔΗΓΙΕΣ ΓΙΑ ΤΗ ΛΗΨΗ ΑΠΟΦΑΣΗΣ.....	80
7.2 ΣΧΕΔΙΟ ΔΡΑΣΗΣ.....	83
7.3 ΕΙΔΙΚΟΤΕΡΕΣ ΔΡΑΣΕΙΣ.....	85
7.4 ΜΝΗΜΟΝΙΑ ΕΝΕΡΓΕΙΩΝ ΓΙΑ ΤΗΝ ΥΛΟΠΟΙΗΣΗ ΤΗΣ ΔΡΑΣΗΣ ΤΗΣ ΟΡΓΑΝΩΜΕΝΗΣ ΑΠΟΜΑΚΡΥΝΣΗΣ ΠΟΛΙΤΩΝ ΛΟΓΩ ΣΕΙΣΜΩΝ.....	85
ΜΕΡΟΣ 8. ΥΠΟΣΤΗΡΙΞΗ & ΕΞΕΛΙΞΗ ΣΧΕΔΙΟΥ.....	87
8.1 ΕΚΠΑΙΔΕΥΣΗ.....	87
8.2 Έλεγχος Σχεδίου - Ασκήσεις.....	87
8.2.1 Διενέργεια Ασκήσεων Πολιτικής Προστασίας σε επίπεδο Δήμων και Περιφερειών της χώρας.....	87
8.3 ΑΝΑΘΕΩΡΗΣΗ & ΕΠΙΚΑΙΡΟΠΟΙΗΣΗ ΣΧΕΔΙΟΥ.....	89
8.4 ΤΗΡΗΣΗ ΣΤΟΙΧΕΙΩΝ ΕΙΔΙΚΟΥ ΦΑΚΕΛΟΥ ΚΑΤΑΣΤΡΟΦΗΣ.....	90
ΜΕΡΟΣ 9. ΠΕΡΙΒΟΛΗ-ΕΜΦΑΝΙΣΗ ΥΠΑΛΛΗΛΩΝ ΠΟΛΙΤΙΚΗΣ ΠΡΟΣΤΑΣΙΑΣ ΣΕ ΕΠΙΧΕΙΡΗΣΕΙΣ.....	91
ΠΑΡΑΡΤΗΜΑ Α – ΧΑΡΤΟΓΡΑΦΙΚΟ ΥΛΙΚΟ.....	94
ΠΑΡΑΡΤΗΜΑ Β – ΜΝΗΜΟΝΙΟ ΕΝΕΡΓΕΙΩΝ.....	102
ΠΑΡΑΡΤΗΜΑ Β1 - ΜΝΗΜΟΝΙΟ ΕΝΕΡΓΕΙΩΝ ΚΙΝΗΤΟΠΟΙΗΣΗΣ ΤΟΥ ΔΗΜΟΥ ΡΕΘΥΜΝΗΣ ΓΙΑ ΤΗΝ ΑΝΤΙΜΕΤΩΠΙΣΗ ΚΙΝΔΥΝΩΝ ΛΟΓΩ ΣΕΙΣΜΟΥ.....	103
ΜΝΗΜΟΝΙΟ ΕΝΕΡΓΕΙΩΝ ΔΗΜΑΡΧΟΥ ΡΕΘΥΜΝΗΣ.....	104
ΠΡΟΠΑΡΑΣΚΕΥΑΣΤΙΚΕΣ ΔΡΑΣΕΙΣ.....	104
ΠΡΟΠΑΡΑΣΚΕΥΑΣΤΙΚΗ ΣΥΓΚΛΗΣΗ ΣΥΝΤΟΝΙΣΤΙΚΟΥ Τοπικού Οργανού για την ετοιμότητα αντιμετώπισης κινδύνων από την εκδήλωση σεισμών.....	105
ΔΡΑΣΕΙΣ ΑΥΞΗΜΕΝΗΣ ΕΤΟΙΜΟΤΗΤΑΣ ΕΝ ΟΨΕΙ ΕΠΑΠΕΙΛΟΥΜΕΝΟΥ ΚΙΝΔΥΝΟΥ ΓΙΑ ΤΗΝ ΕΚΔΗΛΩΣΗ ΣΕΙΣΜΩΝ.....	105
ΔΡΑΣΕΙΣ ΓΙΑ ΤΗΝ ΑΝΤΙΜΕΤΩΠΙΣΗ ΕΚΤΑΚΤΩΝ ΑΝΑΓΚΩΝ ΜΕΤΑ ΤΗΝ ΕΚΔΗΛΩΣΗ ΤΟΥ ΣΕΙΣΜΟΥ.....	105
ΔΡΑΣΕΙΣ ΓΙΑ ΤΗΝ ΑΜΕΣΗ/ΒΡΑΧΕΙΑ ΔΙΑΧΕΙΡΙΣΗ ΣΥΝΕΠΕΙΩΝ.....	107
ΜΝΗΜΟΝΙΟ ΕΝΕΡΓΕΙΩΝ ΓΡΑΦΕΙΟΥ ΠΟΛΙΤΙΚΗΣ ΠΡΟΣΤΑΣΙΑΣ ΤΟΥ ΔΗΜΟΥ ΡΕΘΥΜΝΗΣ.....	109
ΠΡΟΠΑΡΑΣΚΕΥΑΣΤΙΚΕΣ ΔΡΑΣΕΙΣ.....	109
ΠΡΟΠΑΡΑΣΚΕΥΑΣΤΙΚΗ ΣΥΓΚΛΗΣΗ ΣΥΝΤΟΝΙΣΤΙΚΟΥ Τοπικού Οργανού για την ετοιμότητα αντιμετώπισης κινδύνων από την εκδήλωση σεισμών.....	110

ΔΡΑΣΕΙΣ ΑΥΞΗΜΕΝΗΣ ΕΤΟΙΜΟΤΗΤΑΣ ΕΝ ΟΨΕΙ ΕΠΑΠΕΙΛΟΥΜΕΝΟΥ ΚΙΝΔΥΝΟΥ ΓΙΑ ΤΗΝ ΕΚΔΗΛΩΣΗ ΣΕΙΣΜΩΝ	110
ΔΡΑΣΕΙΣ ΓΙΑ ΤΗΝ ΑΝΤΙΜΕΤΩΠΙΣΗ ΕΚΤΑΚΤΩΝ ΑΝΑΓΚΩΝ ΜΕΤΑ ΤΗΝ ΕΚΔΗΛΩΣΗ ΤΟΥ ΣΕΙΣΜΟΥ	110
ΔΡΑΣΕΙΣ ΓΙΑ ΤΗΝ ΑΜΕΣΗ/ΒΡΑΧΕΙΑ ΔΙΑΧΕΙΡΙΣΗ ΣΥΝΕΠΕΙΩΝ.....	112
ΜΝΗΜΟΝΙΟ ΕΝΕΡΓΕΙΩΝ ΤΕΧΝΙΚΩΝ ΥΠΗΡΕΣΙΩΝ ΤΟΥ ΔΗΜΟΥ ΡΕΘΥΜΝΗΣ	113
ΠΡΟΠΑΡΑΣΚΕΥΑΣΤΙΚΕΣ ΔΡΑΣΕΙΣ	113
ΔΡΑΣΕΙΣ ΑΥΞΗΜΕΝΗΣ ΕΤΟΙΜΟΤΗΤΑΣ ΕΝ ΟΨΕΙ ΕΠΑΠΕΙΛΟΥΜΕΝΟΥ ΚΙΝΔΥΝΟΥ ΓΙΑ ΤΗΝ ΕΚΔΗΛΩΣΗ ΣΕΙΣΜΩΝ	113
ΔΡΑΣΕΙΣ ΓΙΑ ΤΗΝ ΑΝΤΙΜΕΤΩΠΙΣΗ ΕΚΤΑΚΤΩΝ ΑΝΑΓΚΩΝ ΜΕΤΑ ΤΗΝ ΕΚΔΗΛΩΣΗ ΤΟΥ ΣΕΙΣΜΟΥ	113
ΔΡΑΣΕΙΣ ΓΙΑ ΤΗΝ ΑΜΕΣΗ/ΒΡΑΧΕΙΑ ΔΙΑΧΕΙΡΙΣΗ ΣΥΝΕΠΕΙΩΝ.....	114
ΠΑΡΑΡΤΗΜΑ Β2 - ΜΝΗΜΟΝΙΟ ΕΝΕΡΓΕΙΩΝ ΚΙΝΗΤΟΠΟΙΗΣΗΣ ΤΟΥ ΔΗΜΟΥ ΡΕΘΥΜΝΗΣ ΓΙΑ ΤΗΝ ΟΡΓΑΝΩΜΕΝΗ ΠΡΟΛΗΠΤΙΚΗ ΑΠΟΜΑΚΡΥΝΣΗ ΠΟΛΙΤΩΝ.....	124
ΜΝΗΜΟΝΙΟ ΕΝΕΡΓΕΙΩΝ ΔΗΜΑΡΧΟΥ ΡΕΘΥΜΝΗΣ ΓΙΑ ΤΗΝ ΟΡΓΑΝΩΜΕΝΗ ΠΡΟΛΗΠΤΙΚΗ ΑΠΟΜΑΚΡΥΝΣΗ ΠΟΛΙΤΩΝ.....	125
ΔΡΑΣΕΙΣ ΓΙΑ ΤΗ ΛΗΨΗ ΑΠΟΦΑΣΗΣ ΓΙΑ ΤΗΝ ΟΡΓΑΝΩΜΕΝΗ ΠΡΟΛΗΠΤΙΚΗ ΑΠΟΜΑΚΡΥΝΣΗ ΠΟΛΙΤΩΝ.....	125
ΛΗΨΗ ΑΠΟΦΑΣΗΣ ΓΙΑ ΤΗΝ ΟΡΓΑΝΩΜΕΝΗ ΠΡΟΛΗΠΤΙΚΗ ΑΠΟΜΑΚΡΥΝΣΗ, Η ΜΗ ΑΠΟΜΑΚΡΥΝΣΗ	126
ΔΡΑΣΕΙΣ ΓΙΑ ΤΗΝ ΥΛΟΠΟΙΗΣΗ ΤΗΣ ΑΠΟΦΑΣΗΣ ΓΙΑ ΤΗΝ ΟΡΓΑΝΩΜΕΝΗ ΠΡΟΛΗΠΤΙΚΗ ΑΠΟΜΑΚΡΥΝΣΗ ΠΟΛΙΤΩΝ	126
ΠΑΡΑΡΤΗΜΑ Γ – ΕΘΕΛΟΝΤΙΚΕΣ ΟΡΓΑΝΩΣΕΙΣ.....	127
ΠΑΡΑΡΤΗΜΑ Δ – ΜΗΤΡΩΟ ΕΡΓΟΛΗΠΤΩΝ ΓΙΑ ΤΗΝ ΑΝΤΙΜΕΤΩΠΙΣΗ ΕΚΤΑΚΤΩΝ ΑΝΑΓΚΩΝ.....	128
ΠΑΡΑΡΤΗΜΑ Ε – ΠΛΗΡΩΜΗ ΔΑΠΑΝΩΝ ΣΤΟ ΠΛΑΙΣΙΟ ΔΡΑΣΕΩΝ ΠΟΛΙΤΙΚΗΣ ΠΡΟΣΤΑΣΙΑΣ	131
Ε1. ΟΔΗΓΟΣ ΧΡΗΣΗΣ ΤΗΣ ΔΙΑΔΙΚΑΣΙΑΣ ΑΠΕΥΘΕΙΑΣ ΑΝΑΘΕΣΗΣ (ΑΡΘΡΟ 118 Ν.4412/2016) ΓΙΑ ΤΗΝ ΠΛΗΡΩΜΗ ΔΑΠΑΝΩΝ ΠΟΛΙΤΙΚΗΣ ΠΡΟΣΤΑΣΙΑΣ.....	133
ΠΑΡΑΡΤΗΜΑ ΣΤ – ΣΤΟΙΧΕΙΑ ΕΠΙΚΟΝΩΝΙΑΣ ΞΕΝΟΔΟΧΕΙΩΝ ΚΑΙ ΛΟΙΠΩΝ ΚΑΤΑΛΥΜΑΤΩΝ ΕΝΤΟΣ ΧΩΡΙΚΗΣ ΑΡΜΟΔΙΟΤΗΤΑΣ ΔΗΜΟΥ ΡΕΘΥΜΝΗΣ.....	137
ΠΑΡΑΡΤΗΜΑ Ζ – ΑΝΑΛΥΤΙΚΗ ΚΑΤΑΣΤΑΣΗ ΤΩΝ ΟΙΚΙΣΜΩΝ ΤΟΥ ΔΗΜΟΥ ΡΕΘΥΜΝΗΣ.....	145
ΠΑΡΑΡΤΗΜΑ Η – ΧΩΡΟΙ ΚΑΤΑΦΥΓΗΣ ΠΛΗΘΥΣΜΟΥ ΚΑΙ ΧΩΡΟΙ ΕΝΑΠΟΘΕΣΗΣ ΑΔΡΑΝΩΝ ΥΛΙΚΩΝ.....	147
ΣΕ ΕΠΙΠΕΔΟ ΔΗΜΟΥ ΡΕΘΥΜΝΗΣ	147
ΠΑΡΑΡΤΗΜΑ Θ – ΤΗΛΕΦΩΝΙΚΟΣ ΚΑΤΑΛΟΓΟΣ ΦΟΡΕΩΝ ΚΑΙ ΥΠΗΡΕΣΙΩΝ ΣΕ ΕΠΙΠΕΔΟ ΔΗΜΟΥ ΡΕΘΥΜΝΗΣ.....	163
ΠΑΡΑΡΤΗΜΑ Ι – ΠΡΟΤΥΠΟΙ ΠΙΝΑΚΕΣ.....	164
ΠΑΡΑΡΤΗΜΑ ΙΑ – ΠΙΝΑΚΑΣ ΑΠΟΔΕΚΤΩΝ	165
ΠΑΡΑΡΤΗΜΑ ΙΒ- ΕΚΔΟΣΗ ΚΑΤΕΥΘΥΝΤΗΡΙΩΝ ΟΔΗΓΙΩΝ ΣΧΕΤΙΚΑ ΜΕ ΤΗ ΛΗΨΗ ΚΑΙ ΔΙΑΧΕΙΡΙΣΗ ΤΩΝ "ΠΡΟΣΑΡΜΟΣΜΕΝΩΝ ΣΤΗΝ ΕΛΛΗΝΙΚΗ ΓΛΩΣΣΑ ΜΗΝΥΜΑΤΩΝ ΠΡΟΕΙΔΟΠΟΙΗΣΗΣ ΤΣΟΥΝΑΜΙ" ΤΟΥ ΕΘΝΙΚΟΥ ΚΕΝΤΡΟΥ ΠΡΟΕΙΔΟΠΟΙΗΣΗΣ ΓΙΑ ΤΣΟΥΝΑΜΙ.....	166

ΠΡΟΛΟΓΟΣ

Οι σεισμοί ως φαινόμενα εντάσσονται στην κατηγορία των φυσικών καταστροφών, όπως αυτές ορίζονται στο παράρτημα Α-1-1 της ΥΑ 1299/2003 (ΦΕΚ 423 Β) «Γενικό Σχέδιο Πολιτικής Προστασίας με τη συνθηματική λέξη ΞΕΝΟΚΡΑΤΗΣ», γιατί μπορεί να θέσουν σε κίνδυνο τη ζωή και την περιουσία των ανθρώπων με δυσμενείς επιπτώσεις στην οικονομία και τις υποδομές της χώρας.

Αρμόδιος φορέας για την επεξεργασία και το σχεδιασμό της αντισεισμικής πολιτικής της χώρας καθώς και για το συντονισμό των ενεργειών δημοσίου και ιδιωτικού δυναμικού για την εφαρμογή της πολιτικής αυτής σε επίπεδο πρόληψης είναι με βάση το θεσμικό του πλαίσιο ο Οργανισμός Αντισεισμικού Σχεδιασμού και Προστασίας (Ο.Α.Σ.Π.), εποπτευόμενος οργανισμός του Υπουργείου Υποδομών & Μεταφορών (Ν.1349/1983, ΦΕΚ 52 Α).

Η επιστημονική έρευνα που αφορά τη διερεύνηση των αιτιών και των συνθηκών δημιουργίας των σεισμικών γεγονότων, πραγματοποιείται στη χώρα μας από θεσμοθετημένους προς τούτο φορείς, όπως το Γεωδυναμικό Ινστιτούτο του Εθνικού Αστεροσκοπείου Αθηνών, το Ινστιτούτο Γεωλογικών και Μεταλλευτικών Ερευνών (Ι.Γ.Μ.Ε.), διάφορα εργαστήρια Πανεπιστημιακών Τμημάτων (Σεισμολογίας, Τεκτονικής, Φυσικής του Εσωτερικού της Γης κ.τ.λ.).

Η Γενική Γραμματεία Πολιτικής Προστασίας (ΓΓΠΠ) είναι αρμόδιος φορέας για την επεξεργασία, τον σχεδιασμό και την παρακολούθηση της πολιτικής της χώρας στον τομέα της πολιτικής προστασίας για την αντιμετώπιση κινδύνων από την εκδήλωση σεισμών και συντονίζει το έργο και τις δράσεις όλων των εμπλεκόμενων φορέων στην αντιμετώπιση εκτάκτων αναγκών και στην άμεση/βραχεία διαχείριση των συνεπειών τους (Ν.3013/2002, ΦΕΚ 102 Α, όπως αυτός έχει τροποποιηθεί και ισχύει). Η ΓΓΠΠ συνεργάζεται με άλλους φορείς, μεταξύ των οποίων είναι και ο ΟΑΣΠ ως υπεύθυνος για την αντισεισμική θωράκιση της χώρας, αξιοποιεί τα πορίσματα και τις προτάσεις των φορέων αυτών, τα ενσωματώνει στη γενικότερη στρατηγική της πολιτικής προστασίας και συντονίζει τη διαχείριση εκτάκτων αναγκών που προκύπτουν από σεισμούς (766/99 Γνωμοδότηση του ΝΣΚ)¹.

Στο πλαίσιο αυτό, η Γενική Γραμματεία Πολιτικής Προστασίας, ως φορέας της Κεντρικής Διοίκησης, με κύρια αποστολή το συντονισμό των φορέων που εμπλέκονται σε δράσεις αντιμετώπισης κινδύνων από την εκδήλωση σεισμών και στο πλαίσιο εφαρμογής της παραγράφου 1 του αρθ.6 του Ν.3013/2002 (όπως τροποποιήθηκε και ισχύει βάσει της παρ.2 του αρθ.104 του Ν. 4249/2014), καθώς και του Γενικού Σχεδίου Πολιτικής Προστασίας «Ξενοκράτης» (ΥΑ 1299/7-4-2003), συνέταξε το Γενικό Σχέδιο Αντιμετώπισης Εκτάκτων Αναγκών και Άμεσης/Βραχείας Διαχείρισης των Συνεπειών από την Εκδήλωση Σεισμών με την κωδική ονομασία «Εγκέλαδος», βάσει του οποίου προσδιορίζονται οι ρόλοι και οι αρμοδιότητες όλων των εμπλεκόμενων φορέων πολιτικής προστασίας, σύμφωνα με το ισχύον θεσμικό πλαίσιο που διέπει την λειτουργία τους, και δίνονται συντονιστικές κατευθυντήριες οδηγίες που αποβλέπουν στη συνέργεια, τη συνεργασία και τη διαλειτουργικότητά τους με απώτερο σκοπό την άμεση και συντονισμένη απόκρισή τους για την

¹ Σύμφωνα με την 766/99 Γνωμοδότηση του ΝΣΚ, η οποία έγινε αποδεκτή από τον τότε αρμόδιο Υπουργό ΠΕ.ΧΩ.Δ.Ε., ο ΟΑΣΠ διατηρεί την ευθύνη για την αντισεισμική θωράκιση της χώρας, ενώ η ΓΓΠΠ έχει αφενός μεν την ευθύνη του σχεδιασμού, της οργάνωσης και του συντονισμού της πολιτικής της χώρας σε θέματα πρόληψης και εξασφάλισης της ετοιμότητας της χώρας για την αντιμετώπιση καταστροφών (από οποιαδήποτε αιτία και όχι μόνον από σεισμούς), περαιτέρω δε έχει την ευθύνη και αρμοδιότητα για την διάθεση των μέσων, το συντονισμό του έργου της πολιτικής προστασίας κατά τη διάρκεια της καταστροφής και το συντονισμό της διάθεσης της επιστημονικής ή υλικής βοήθειας από άλλες χώρες για την αντιμετώπιση καταστροφών. Επίσης, η ΓΓΠΠ, ως προκείμενο όργανο συνεργάζεται με τους διάφορους φορείς, μεταξύ των οποίων και ο ΟΑΣΠ, μετά την διεξαγωγή από αυτούς ερευνών, αξιοποιεί τα πορίσματα και τις προτάσεις των φορέων αυτών και τα ενσωματώνει στη γενικότερη στρατηγική της πολιτικής προστασίας και περαιτέρω αναθέτει στους φορείς αυτούς επιμέρους θέματα και συντονίζει τη δράση τους κατά τη διάρκεια της αντιμετώπισης του φαινομένου. Επίσης, η ΓΓΠΠ συντονίζει τη διαχείριση εκτάκτων αναγκών που προκύπτουν από σεισμούς.

αντιμετώπιση κινδύνων από την εκδήλωση σεισμών. Στο κεφάλαιο 15 του ανωτέρω σχεδίου δίνονται οδηγίες σχεδίασης προς τις Περιφέρειες, τους Δήμους και τις Αποκεντρωμένες Διοικήσεις.

Ο Δήμος Ρεθύμνης ακολουθώντας τις οδηγίες σχεδίασης του Γενικού Σχεδίου Αντιμετώπισης Εκτάκτων Αναγκών και Άμεσης/Βραχείας Διαχείρισης των Συνεπειών από την Εκδήλωση Σεισμών με την κωδική ονομασία «Εγκέλαδος» κεφ 15.2, συνέταξε το Τοπικό Σχέδιο Αντιμετώπισης Εκτάκτων Αναγκών και Άμεσης/Βραχείας Διαχείρισης των Συνεπειών από την Εκδήλωση Σεισμών, το οποίο εγκρίθηκε από το Δημοτικό Συμβούλιο του Δήμου Ρεθύμνης.

ΓΕΝΙΚΑ ΣΤΟΙΧΕΙΑ ΤΟΥ ΔΗΜΟΥ ΡΕΘΥΜΝΗΣ

Ο Δήμος Ρεθύμνης έχει έδρα στο Ρέθυμνο και ανήκει στην Περιφερειακή Ενότητα Ρεθύμνης της Περιφέρειας Κρήτης.

Έχει έκταση 397,48 km² και συνορεύει με τους ακόλουθους Δήμους:

- Δήμος Μυλοποτάμου
- Δήμος Αμαρίου
- Δήμος Αγίου Βασιλείου

Ο Δήμος Ρεθύμνης διαιρείται διοικητικά στις ακόλουθες Δημοτικές Ενότητες και Κοινότητες, με τον αντίστοιχο μόνιμο πληθυσμό (ΥΑ 28549/17-04-2019 - ΦΕΚ 1327 Β):

Δήμος Ρεθύμνης (Έδρα: Ρέθυμνο)	Μόνιμος Πληθυσμός 55.525/απογραφή 2023
A. Δημοτική Ενότητα Αρκαδίου	7154
Κοινότητα Άδελε	1498
Κοινότητα Αμνάτου	191
Κοινότητα Αρχαίας Ελευθέρας	117
Κοινότητα Ελευθέρνης	240
Κοινότητα Έρφων	637
Κοινότητα Κυριάννας	311
Κοινότητα Μέσης	378
Κοινότητα Παγκαλοχωρίου	1042
Κοινότητα Πηγής	951
Κοινότητα Πρίνου	615
Κοινότητα Σκουλουφίων	179
Κοινότητα Χαμαλευρίου	938
Κοινότητα Χαρκίων	57
B. Δημοτική Ενότητα Λαππαίων	1915
Κοινότητα Αργυρουπόλεως	313
Κοινότητα Αρχοντικής	237
Κοινότητα Βιλανδρέδου	112
Κοινότητα Επισκοπής	593
Κοινότητα Καρωτής	215
Κοινότητα Κάτω Πόρου	48
Κοινότητα Κούφης	129
Κοινότητα Μυριοκεφάλων	268
Γ. Δημοτική Ενότητα Νικηφόρου Φωκά	9388
Κοινότητα Ατσιποπούλου	5417
Κοινότητα Αγίου Κωνσταντίνου	200
Κοινότητα Άνω Βαλσαμόνερου	113

Κοινότητα Γερανίου	932
Κοινότητα Γωνιάς	565
Κοινότητα Ζουριδίου	55
Κοινότητα Καλονύκτου	209
Κοινότητα Κάτω Βαλσαμόνερου	173
Κοινότητα Μαλακίων	125
Κοινότητα Μούντρου	154
Κοινότητα Πρινέ	937
Κοινότητα Ρουστίκων	172
Κοινότητα Σαϊτούρων	85
Κοινότητα Φραντζεσκιανών Μετοχίων	251
Δ. Δημοτική Ενότητα Ρεθύμνης	38759
Κοινότητα Ρεθύμνης	35763
Κοινότητα Αρμένων	753
Κοινότητα Γουλεδιανών	80
Κοινότητα Καρές	161
Κοινότητα Καστέλλου	99
Κοινότητα Κούμων	152
Κοινότητα Μαρουλά	533
Κοινότητα Όρους	42
Κοινότητα Πρασιών	106
Κοινότητα Ρουσσοσπιτίου	536
Κοινότητα Σελλίου	174
Κοινότητα Χρωμοναστηρίου	360

Ο Οργανισμός Εσωτερικής υπηρεσίας του Δήμου Ρεθύμνης εγκρίθηκε με την 4411/27-5-2021 Απόφαση Γενικού Γραμματέα Αποκεντρωμένης Διοίκησης Κρήτης (ΦΕΚ: 2350/03-06-2021).

Σύμφωνα με την υπ' αριθ. 7953 απόφαση Δημάρχου:

Το Δήμαρχο Ρεθύμνης Γιώργη Χ. Μαρινάκη επικουρούν οι ακόλουθοι Αντιδήμαρχοι:

1. Στην κα Άννα Ελευθεριάδου - Γκίκα μεταβιβάζεται η άσκηση αρμοδιοτήτων σε θέματα Κοινωνικής Πολιτικής.

Αναλυτικότερα η κα Άννα Ελευθεριάδου – Γκίκα , αναλαμβάνει τις παρακάτω περιγραφόμενες αρμοδιότητες:

1. Την οργάνωση , διοίκηση , παρακολούθηση , το συντονισμό και τον έλεγχο όλων των λειτουργιών της Διεύθυνσης Κοινωνικών Υπηρεσιών του Δήμου Ρεθύμνης.
2. Το συντονισμό και την εποπτεία του Σχεδιασμού και της Εφαρμογής της Κοινωνικής Πολιτικής , των Πολιτικών Ισότητας των Φύλων καθώς και της Προστασίας και Προαγωγής της Δημόσιας Υγείας.
3. Την Υπογραφή των εγγράφων που είναι συναφή με τις αρμοδιότητες της.
4. Την εισήγηση θεμάτων της αρμοδιότητάς της στα Συλλογικά Όργανα του Δήμου Ρεθύμνης

από κοινού με τους Προϊσταμένους των αρμόδιων Διευθύνσεων

5. Την συνεργασία με τον Δήμαρχο , τους υπολοίπους Αντιδημάρχους και τους Εντεταλμένους Δημοτικούς Συμβούλους σε περιπτώσεις συναρμοδιότητας για την καλύτερη προώθηση και οργάνωση του Δημοτικού Έργου.
6. Την Τέλεση Πολιτικών Γάμων.
7. Την εκπροσώπηση του Δήμου σύμφωνα με τις ανάγκες του.
8. Την αναπλήρωση του Δημάρχου σε περίπτωση απουσίας του κατά το χρονικό διάστημα από 1 Ιανουαρίου 2024 έως και 29 Φεβρουαρίου 2024.

2. Στον κ. Δημήτρη Λαχινιάκη μεταβιβάζεται η άσκηση αρμοδιοτήτων σε Οικονομικά Θέματα.

Αναλυτικότερα ο κ. Δημήτρης Λαχινιάκης, αναλαμβάνει τις παρακάτω περιγραφόμενες αρμοδιότητες:

1. Την ευθύνη της λειτουργίας της Διεύθυνσης Οικονομικών Υπηρεσιών του Δήμου Ρεθύμνης.
2. Την υπογραφή των εγγράφων και των συμβάσεων που εκδίδονται και είναι συναφή με τις αρμοδιότητες του.
3. Την εισήγηση θεμάτων της αρμοδιότητάς του στα Συλλογικά Όργανα του Δήμου Ρεθύμνης από κοινού με τους Προϊσταμένους των αρμόδιων Διευθύνσεων.
4. Την συνεργασία με τον Δήμαρχο , τους υπολοίπους Αντιδημάρχους και τους Εντεταλμένους Δημοτικούς Συμβούλους σε περιπτώσεις συναρμοδιότητας για την καλύτερη προώθηση και οργάνωση του Δημοτικού Έργου.
5. Την εκπροσώπηση του Δήμου σύμφωνα με τις ανάγκες του.
6. Την Τέλεση Πολιτικών Γάμων.
7. Την αναπλήρωση του Δημάρχου σε περίπτωση απουσίας του κατά το χρονικό διάστημα από 1 Μαρτίου 2024 έως και 31 Μαρτίου 2024.

3. Στον κ. Δημήτρη Λελεδάκη μεταβιβάζεται η άσκηση αρμοδιοτήτων, ως Χωρικού Αντιδημάρχου για τις Δημοτικές Ενότητες Νικηφόρου Φωκά και Λαππαίων.

Αναλυτικότερα ο κ Δημήτρης Λελεδάκης αναλαμβάνει τις παρακάτω περιγραφόμενες αρμοδιότητες:

1. Την ευθύνη της λειτουργίας των δημοτικών υπηρεσιών που είναι εγκατεστημένες στην χωρική ενότητα των Δημοτικών Ενοτήτων Νικηφόρου Φωκά και Λαππαίων.
2. Την εποπτεία και τη συντήρηση όλων των έργων υποδομής των χωρικών ενοτήτων ευθύνης του, σε συνεργασία με τον Αντιδήμαρχο Τεχνικών Θεμάτων.
3. Εισηγείται τον σχεδιασμό και παρακολουθεί την υλοποίηση των έργων και εργασιών που εκτελούνται στις παραπάνω χωρικές ενότητες.
4. Τη μέριμνα για τη διατήρηση σε κατάσταση καλής λειτουργίας του εξοπλισμού που βρίσκεται στις παραπάνω χωρικές ενότητες.
5. Ως χωρικός Αντιδήμαρχος παρακολουθεί τα έργα , τις δράσεις , τις δραστηριότητες και τις δομές που υπάρχουν στη χωρική του περιφέρεια , φροντίζει για την επίλυση των προβλημάτων που προκύπτουν στις Κοινότητες των Δημοτικών Ενοτήτων Νικηφόρου Φωκά και Λαππαίων και συνεργάζεται για την προώθηση και αντιμετώπισή τους με τον Δήμαρχο , τους καθ' ύλην αρμόδιους Αντιδημάρχους και τις αντίστοιχες Διευθύνσεις.
6. Την υπογραφή με εξουσιοδότηση του Δημάρχου Ρεθύμνης βεβαιώσεων, πιστοποιητικών

και λοιπών διοικητικών εγγράφων που εκδίδονται από τις δημοτικές υπηρεσίες που λειτουργούν στα όρια των παραπάνω Δημοτικών Ενοτήτων.

7. Την υπογραφή των εγγράφων που είναι συναφή με τις αρμοδιότητές του.
8. Την εισήγηση θεμάτων της αρμοδιότητάς του στα Συλλογικά Όργανα του Δήμου Ρεθύμνης από κοινού με τους Προϊσταμένους των αρμόδιων Διευθύνσεων.
9. Την συνεργασία με τον Δήμαρχο , τους υπολοίπους Αντιδημάρχους και τους Εντεταλμένους Δημοτικούς Συμβούλους σε περιπτώσεις συναρμοδιότητας για την καλύτερη προώθηση και οργάνωση του Δημοτικού Έργου.
10. Την εκπροσώπηση του Δήμου σύμφωνα με τις ανάγκες του.
11. Την Τέλεση Πολιτικών Γάμων.
12. Την αναπλήρωση του Δημάρχου σε περίπτωση απουσίας του κατά το χρονικό διάστημα από 1 Απριλίου 2024 έως και 30 Απριλίου 2024.

4. Στον κ. Άγγελο Μαλά μεταβιβάζεται η άσκηση αρμοδιοτήτων σε Τεχνικά Θέματα , Προγραμματισμού και Δημοτικής Περιουσίας.

Αναλυτικότερα ο κ. Άγγελος Μαλάς , αναλαμβάνει τις παρακάτω περιγραφόμενες αρμοδιότητες:

1. Την οργάνωση , διοίκηση , παρακολούθηση , το συντονισμό και τον έλεγχο όλων των λειτουργιών των Τμημάτων της Διεύθυνσης Τεχνικών Υπηρεσιών και του Τμήματος Προγραμματισμού της Διεύθυνσης Πληροφορικής , Προγραμματισμού και Ανάπτυξης του Δήμου Ρεθύμνης.
2. Την εποπτεία της εκτέλεσης του Τεχνικού Προγράμματος του Δήμου Ρεθύμνης.
3. Την παρακολούθηση της εξέλιξης των μελετών και των τεχνικών έργων και εργασιών που εκτελούνται στον Δήμο Ρεθύμνης.
4. Την εποπτεία και την προώθηση θεμάτων Βιώσιμης Κινητικότητας του Δήμου Ρεθύμνης.
5. Την ευθύνη της διαφύλαξης και της διαχείρισης της Δημοτικής Περιουσίας.
6. Την εποπτεία της διαχείρισης και της προώθησης θεμάτων της Δημοτικής Περιουσίας του Δήμου Ρεθύμνης και την υπογραφή με εξουσιοδότηση του Δημάρχου των σχετικών εγγράφων του Τμήματος Δημοτικής Περιουσίας της Τεχνικής Υπηρεσίας
7. Την Υπογραφή των εγγράφων που είναι συναφή με τις αρμοδιότητες του.
8. Την εισήγηση θεμάτων της αρμοδιότητάς του στα Συλλογικά Όργανα του Δήμου Ρεθύμνης από κοινού με τους Προϊσταμένους των αρμόδιων Διευθύνσεων.
9. Την συνεργασία με τον Δήμαρχο , τους υπολοίπους Αντιδημάρχους και τους Εντεταλμένους Δημοτικούς Συμβούλους σε περιπτώσεις συναρμοδιότητας για την καλύτερη προώθηση και οργάνωση του Δημοτικού Έργου.
10. Την εκπροσώπηση του Δήμου σύμφωνα με τις ανάγκες του.
11. Την Τέλεση Πολιτικών Γάμων
12. Την αναπλήρωση του Δημάρχου σε περίπτωση απουσίας του κατά το χρονικό διάστημα από 1 Μαΐου 2024 έως και 31 Μαΐου 2024.

Επί πλέον ο κ. Άγγελος Μαλάς ορίζεται αρμόδιος για την πόλη του Ρεθύμνου και τους Οικισμούς τους τέως Δήμου Ρεθύμνης και θ' ασκεί τις παρακάτω οριζόμενες αρμοδιότητες:

1. Την εποπτεία και τη συντήρηση όλων των έργων υποδομής της Πόλης και των Προαστίων του Δήμου Ρεθύμνης.

2. Τη συνεργασία με το Συμβούλιο της Δημοτικής Κοινότητας Ρεθύμνου για την προώθηση θεμάτων που αφορούν την πόλη και τα προάσια του Δήμου Ρεθύμνης.
3. Την ευθύνη της λειτουργίας των δημοτικών υπηρεσιών που είναι εγκατεστημένες στην χωρική του ενότητα.
4. Την εισήγηση για τον σχεδιασμό, παρακολούθηση και υλοποίηση των έργων και εργασιών που εκτελούνται στην παραπάνω χωρική ενότητα.
5. Τη μέριμνα για τη διατήρηση σε κατάσταση καλής λειτουργίας του εξοπλισμού που βρίσκεται στην παραπάνω χωρική ενότητα.
6. Ως υπεύθυνος Αντιδήμαρχος παρακολουθεί τα έργα , τις δράσεις, τις δραστηριότητες και τις δομές που υπάρχουν στη χωρική του περιφέρεια , φροντίζει για την επίλυση των προβλημάτων που προκύπτουν στις Κοινότητες της Δημοτικής Ενότητας και συνεργάζεται για την προώθηση και αντιμετώπισή τους με τον Δήμαρχο , τους καθ' ύλην αρμόδιους Αντιδημάρχους και τις αντίστοιχες Διευθύνσεις.
7. Την υπογραφή με εξουσιοδότηση του Δημάρχου Ρεθύμνης βεβαιώσεων, πιστοποιητικών και λοιπών διοικητικών εγγράφων που εκδίδονται από τις δημοτικές υπηρεσίες που λειτουργούν στα όρια των Οικισμών του τέως Δήμου Ρεθύμνης.

5. Στον κ. **Στέλιο Ξεζωνάκη** μεταβιβάζεται η άσκηση αρμοδιοτήτων Ψηφιακού Μετασχηματισμού και Κυκλοφοριακών Θεμάτων.

Αναλυτικότερα ο κ. Στέλιος Ξεζωνάκης, αναλαμβάνει τις παρακάτω περιγραφόμενες αρμοδιότητες:

1. Την εποπτεία και την προώθηση του χωροταξικού και πολεοδομικού σχεδιασμού του Δήμου Ρεθύμνης.
2. Την εποπτεία και την επίλυση των κυκλοφοριακών θεμάτων του Δήμου Ρεθύμνης.
3. Την προώθηση δράσεων του ψηφιακού μετασχηματισμού του Δήμου Ρεθύμνης και τη μετατροπή του σε έξυπνο Δήμο με γνώμονα τη βελτίωση της ποιότητας ζωής των Δημοτών του.
4. Την εποπτεία και την λειτουργία του Γεωγραφικού Συστήματος Πληροφοριών του Δήμου Ρεθύμνης
5. Την εποπτεία των Κανονιστικών που αφορούν την οργάνωση και την λειτουργία των περιοχών ευθύνης του.
6. Την Υπογραφή των εγγράφων που είναι συναφή με τις αρμοδιότητες του.
7. Την εισήγηση θεμάτων της αρμοδιότητάς του στα Συλλογικά Όργανα του Δήμου Ρεθύμνης από κοινού με τους Προϊσταμένους των αρμόδιων Διευθύνσεων.
8. Την συνεργασία με τον Δήμαρχο , τους υπολοίπους Αντιδημάρχους και τους Εντεταλμένους Δημοτικούς Συμβούλους σε περιπτώσεις συναρμοδιότητας για την καλύτερη προώθηση και οργάνωση του Δημοτικού Έργου.
9. Την εκπροσώπηση του Δήμου σύμφωνα με τις ανάγκες του.
10. Την Τέλεση Πολιτικών Γάμων
11. Την αναπλήρωση του Δημάρχου σε περίπτωση απουσίας του κατά το χρονικό διάστημα από 1 Ιουνίου 2024 έως και 30 Ιουνίου 2024.

6. Στον κ. **Νεκτάριο Παπαδογιάννη** μεταβιβάζεται η άσκηση αρμοδιοτήτων σε θέματα Παιδείας - Δια Βίου Μάθησης – Νέας Γενιάς.

Αναλυτικότερα ο κ. Νεκτάριος Παπαδογιάννης , αναλαμβάνει τις παρακάτω αρμοδιότητες:

1. Την οργάνωση , διοίκηση , παρακολούθηση , το συντονισμό και τον έλεγχο όλων των λειτουργιών του τμήματος Παιδείας – Δια Βίου Μάθησης - Νέας Γενιάς.
2. Το συντονισμό και την παρακολούθηση θεμάτων Δια βίου μάθησης.
3. Την επίβλεψη της λειτουργίας του Κέντρου Νέας Γενιάς – Δια Βίου Μάθησης σε συνεργασία με την ομάδα Διαχείρισης του Κέντρου που ορίζεται από τον Δήμαρχο Ρεθύμνης.
4. Την τέλεση Πολιτικών Γάμων.
5. Την υπογραφή των εγγράφων που είναι συναφή με την αρμοδιότητά του.
6. Την εισήγηση θεμάτων της αρμοδιότητάς του στα Συλλογικά Όργανα του Δήμου Ρεθύμνης από κοινού με τους Προϊσταμένους των αρμόδιων Διευθύνσεων.
7. Την συνεργασία με τον Δήμαρχο , τους υπολοίπους Αντιδημάρχους και τους Εντεταλμένους Δημοτικούς Συμβούλους σε περιπτώσεις συναρμοδιότητας για την καλύτερη προώθηση και οργάνωση του Δημοτικού Έργου.
8. Την εκπροσώπηση του Δήμου σύμφωνα με τις ανάγκες του.
9. Την αναπλήρωση του Δημάρχου κατά το χρονικό διάστημα από 1 Ιουλίου 2024 έως και 30 Ιουλίου 2024.

7. Στον κ. **Νίκο Προβιά** μεταβιβάζεται η άσκηση αρμοδιοτήτων των Αθλητικών Θεμάτων του Δήμου Ρεθύμνης.

Αναλυτικότερα ο κ. Νίκος Προβιάς , αναλαμβάνει τις παρακάτω αρμοδιότητες :

1. Την εποπτεία , οργάνωση , διοίκηση , παρακολούθηση και προβολή των θεμάτων που αφορούν τον Αθλητικό Τομέα του Δήμου Ρεθύμνης.
2. Την υπογραφή των εγγράφων που είναι συναφή με την αρμοδιότητά του.
3. Την τέλεση Πολιτικών Γάμων.
4. Την υπογραφή των εγγράφων που είναι συναφή με την αρμοδιότητά του.
5. Την εισήγηση θεμάτων της αρμοδιότητάς του στα Συλλογικά Όργανα του Δήμου Ρεθύμνης από κοινού με τους Προϊσταμένους των αρμόδιων Διευθύνσεων.
6. Τη συνεργασία με τον Δήμαρχο , τους υπολοίπους Αντιδημάρχους και τους Εντεταλμένους Δημοτικούς Συμβούλους σε περιπτώσεις συναρμοδιότητας για την καλύτερη προώθηση και οργάνωση του Δημοτικού Έργου.
7. Την εκπροσώπηση του Δήμου σύμφωνα με τις ανάγκες του.
8. Την αναπλήρωση του Δημάρχου κατά το χρονικό διάστημα από 1 Αυγούστου 2024 έως και 31 Αυγούστου 2024.

8. Στον κ. **Στέλιο Σαμψών** μεταβιβάζεται η άσκηση αρμοδιοτήτων καθ' ύλη και κατά τόπο σε θέματα Παλιάς Πόλης.

Αναλυτικότερα ο κ. Στέλιος Σαμψών , αναλαμβάνει τις παρακάτω αρμοδιότητες:

1. Την ευθύνη της εύρυθμης λειτουργίας της Παλιάς Πόλης (Ιστορικό Κέντρο) Ρεθύμνου.
2. Την εποπτεία της εφαρμογής των Κανονιστικών που αφορούν την οργάνωση και την λειτουργία της.
3. Την εποπτεία της Προγραμματικής Σύμβασης για την Παλιά Πόλη Ρεθύμνου.
4. Την υπογραφή των εγγράφων που είναι συναφή με τις αρμοδιότητες του.
5. Την εισήγηση θεμάτων της αρμοδιότητάς του στα Συλλογικά Όργανα του Δήμου Ρεθύμνης

από κοινού με τους Προϊσταμένους των αρμόδιων Διευθύνσεων.

6. Τη συνεργασία με τον Δήμαρχο , τους υπολοίπους Αντιδημάρχους και τους Εντεταλμένους Δημοτικούς Συμβούλους σε περιπτώσεις συναρμοδιότητας για την καλύτερη προώθηση και οργάνωση του Δημοτικού Έργου.

7. Την εκπροσώπηση του Δήμου σύμφωνα με τις ανάγκες του.

8. Την Τέλεση Πολιτικών Γάμων.

9. Την αναπλήρωση του Δημάρχου σε περίπτωση απουσίας του κατά το χρονικό διάστημα από 1 Σεπτεμβρίου 2024 έως και 30 Σεπτεμβρίου 2024.

9. Στον κ. Γιώργο Σκορδίλη μεταβιβάζεται η άσκηση αρμοδιοτήτων καθ' ύλη και κατά τόπο σε θέματα Κλιματικής Αλλαγής και Πολιτικής Προστασίας.

Αναλυτικότερα ο κ. Γιώργος Σκορδίλης, αναλαμβάνει τις παρακάτω περιγραφόμενες αρμοδιότητες:

1. Την οργάνωση , διοίκηση , παρακολούθηση , το συντονισμό και τον έλεγχο των λειτουργιών της Πολιτικής Προστασίας.

2. Την εποπτεία και τη συντήρηση όλων των έργων υποδομής της χωρικής ενότητας ευθύνης του, σε συνεργασία με τον Αντιδήμαρχο Τεχνικών Θεμάτων.

3. Την εποπτεία και την ευθύνη του σχεδιασμού και του προγραμματισμού δράσεων και μέτρων για την προσαρμογή στην κλιματική αλλαγή σε συνεργασία με τους καθ' ύλη αρμόδιους Αντιδημάρχους.

4. Τη μέριμνα για τη συμμετοχή του Δήμου Ρεθύμνης σε δίκτυα ανταλλαγής πληροφοριών και τεχνογνωσίας για την προστασία του φυσικού περιβάλλοντος και της ποιότητας ζωής των κατοίκων.

5. Την Υπογραφή των εγγράφων που είναι συναφή με τις αρμοδιότητες του.

6. Την εισήγηση θεμάτων της αρμοδιότητάς του στα Συλλογικά Όργανα του Δήμου Ρεθύμνης από κοινού με τους Προϊσταμένους των αρμόδιων Διευθύνσεων.

7. Τη συνεργασία με τον Δήμαρχο , τους υπολοίπους Αντιδημάρχους και τους Εντεταλμένους Δημοτικούς Συμβούλους σε περιπτώσεις συναρμοδιότητας για την καλύτερη προώθηση και οργάνωση του Δημοτικού Έργου.

8. Την εκπροσώπηση του Δήμου σύμφωνα με τις ανάγκες του.

9. Την Τέλεση Πολιτικών Γάμων.

10. Την αναπλήρωση του Δημάρχου σε περίπτωση απουσίας του κατά το χρονικό διάστημα από 1 Οκτωβρίου 2024 έως και 31 Οκτωβρίου 2024.

Επί πλέον ο κ. **Γιώργος Σκορδίλης** ορίζεται αρμόδιος για την Δημοτική Ενότητα Αρκαδίου και θ' ασκεί τις παρακάτω αρμοδιότητες:

1. Την ευθύνη της λειτουργίας των δημοτικών υπηρεσιών που είναι εγκατεστημένες στην χωρική του ενότητα.

2. Την εισήγηση για τον σχεδιασμό παρακολούθησης και υλοποίησης έργων και εργασιών που εκτελούνται στην παραπάνω χωρική ενότητα.

3. Τη μέριμνα για τη διατήρηση σε κατάσταση καλής λειτουργίας του εξοπλισμού που βρίσκεται στην παραπάνω χωρική ενότητα.

4. Ως χωρικός Αντιδήμαρχος παρακολουθεί τα έργα , τις δράσεις , τις δραστηριότητες και τις

δομές που υπάρχουν στη χωρική του περιφέρεια , φροντίζει για την επίλυση των προβλημάτων που προκύπτουν στις Κοινότητες της Δημοτικής Ενότητας και συνεργάζεται για την προώθηση και αντιμετώπισή τους με τον Δήμαρχο , τους καθ' ύλη αρμόδιους Αντιδημάρχους και τις αντίστοιχες Διευθύνσεις.

5. Την υπογραφή με εξουσιοδότηση του Δημάρχου Ρεθύμνης βεβαιώσεων , πιστοποιητικών και λοιπών διοικητικών εγγράφων που εκδίδονται από τις δημοτικές υπηρεσίες που λειτουργούν στα όρια της Δημοτικής Ενότητας Αρκαδίου.

10. Στον κ. **Στυλιανό Σπανουδάκη** μεταβιβάζεται η άσκηση αρμοδιοτήτων των υπηρεσιών Περιβάλλοντος, Κυκλικής Οικονομίας και Ποιότητας Ζωής του Δήμου Ρεθύμνης.

Αναλυτικότερα ο κ. Στυλιανός Σπανουδάκης , αναλαμβάνει τις παρακάτω περιγραφόμενες αρμοδιότητες:

1. Την πολιτική εποπτεία , την οργάνωση , παρακολούθηση και τον έλεγχο των λειτουργιών και των δράσεων της Διεύθυνσης Περιβάλλοντος και Αγροτικής Ανάπτυξης.

2. Την προώθηση των πολιτικών που άπτονται στην προστασία του περιβάλλοντος, στη μείωση του ενεργειακού και περιβαλλοντικού αποτυπώματος, στην κυκλική οικονομία και την πράσινη ενεργειακή μετάβαση στο Δήμο Ρεθύμνης.

3. Το συντονισμό της σύνταξης και υποβολής προτάσεων, σε συνεργασία με την αρμόδια Διεύθυνση Προγραμματισμού και Ανάπτυξης, σε ευρωπαϊκά ή εθνικά προγράμματα για την χρηματοδότηση δράσεων σχετικών με το αντικείμενο της αρμοδιότητας του.

4. Το συντονισμό της υλοποίησης εθνικών ή ευρωπαϊκών προγραμμάτων, στα οποία έχει ενταχθεί ο Δήμος και το αντικείμενο των οποίων εμπίπτει στο πλαίσιο των αρμοδιοτήτων του.

5. Την ευθύνη, σε συνεργασία με τις συναρμόδιες Διευθύνσεις, για την κατάρτιση και την εκτέλεση του προϋπολογισμού (προμήθειες, υπηρεσίες, έργα) όλων των δαπανών που χρηματοδοτούνται από τα ανταποδοτικά τέλη της υπηρεσίας καθαριότητας όπως πχ προμήθειες μηχανημάτων έργου, περιβαλλοντικού εξοπλισμού, επεκτάσεις ΦΟΠ, συντηρήσεις δικτύων κτλ

6. Το συντονισμό για τη μελέτη και το σχεδιασμό νέων συστημάτων καθαριότητας και ανακύκλωσης καθώς και της υλοποίησης, σε συνεργασία με την Διεύθυνση Τεχνικών Υπηρεσιών, έργων υποδομής για τον εκσυγχρονισμό και τη βελτίωση των παρεχόμενων υπηρεσιών της Διεύθυνσης Περιβάλλοντος και Αγροτικής Ανάπτυξης.

7. Την εποπτεία του γραφείου κίνησης του Δήμου και της διαχείρισης του στόλου οχημάτων και μηχανημάτων της Διεύθυνσης Περιβάλλοντος και Αγροτικής Ανάπτυξης. Το συντονισμό σε συνεργασία με τη Διεύθυνση Τεχνικών Υπηρεσιών της χρήσης των λοιπών τροχοφόρων του Δήμου για την υλοποίηση των σκοπών της Διεύθυνσης.

8. Την υπογραφή όλων των εγγράφων πλην των οικονομικών συμβάσεων που εκδίδονται στο πλαίσιο των παραπάνω καθ' ύλην ανατιθέμενων αρμοδιοτήτων του.

9. Την εισήγηση θεμάτων της αρμοδιότητάς του στα Συλλογικά Όργανα του Δήμου Ρεθύμνης από κοινού με τους Προϊσταμένους των αρμόδιων Διευθύνσεων.

10. Την συνεργασία με τον Δήμαρχο, τους υπολοίπους Αντιδημάρχους και τους Εντεταλμένους Δημοτικούς Συμβούλους σε περιπτώσεις συναρμοδιότητας για την καλύτερη προώθηση και οργάνωση του Δημοτικού Έργου.

11. Την εκπροσώπηση του Δήμου σύμφωνα με τις ανάγκες του.

12. Την Τέλεση Πολιτικών Γάμων.

13. Την αναπλήρωση του Δημάρχου σε περίπτωση απουσίας του κατά το χρονικό διάστημα από 1 Νοεμβρίου 2024 έως και 30 Δεκεμβρίου 2024.

11. Στον κ. Εμμανουήλ (Μάνο) Τσάκωνα μεταβιβάζεται η άσκηση αρμοδιοτήτων σε Θέματα Πολιτισμού.

Αναλυτικότερα ο κ. Μάνος Τσάκωνας , αναλαμβάνει τις παρακάτω περιγραφόμενες αρμοδιότητες:

1. Την οργάνωση , διοίκηση , παρακολούθηση , το συντονισμό και τον έλεγχο όλων των λειτουργιών των Τμημάτων Πολιτισμού , Μουσικής Παιδείας , Μουσείων και Πολιτιστικών - Πνευματικών Κέντρων της Διεύθυνσης Πολιτισμού – Τουρισμού - Αθλητισμού και Μουσικής Παιδείας.
2. Την Υπογραφή των εγγράφων που είναι συναφή με τις αρμοδιότητες του.
3. Την εισήγηση θεμάτων της αρμοδιότητάς του στα Συλλογικά Όργανα του Δήμου Ρεθύμνης από κοινού με τους Προϊσταμένους των αρμόδιων Διευθύνσεων.
4. Τη συνεργασία με τον Δήμαρχο , τους υπολοίπους Αντιδημάρχους και τους Εντεταλμένους Δημοτικούς Συμβούλους σε περιπτώσεις συναρμοδιότητας για την καλύτερη προώθηση και οργάνωση του Δημοτικού Έργου.
5. Την εκπροσώπηση του Δήμου σύμφωνα με τις ανάγκες του.
6. Την Τέλεση Πολιτικών Γάμων.
7. Την αναπλήρωση του Δημάρχου σε περίπτωση απουσίας του κατά το χρονικό διάστημα από την 1^η Ιανουαρίου 2025 έως και 31 Ιανουαρίου 2025.

ΜΕΡΟΣ 1

ΕΙΣΑΓΩΓΗ

ΜΕΡΟΣ 1. ΕΙΣΑΓΩΓΗ

1.1 Ιστορικό σύνταξης προηγούμενων εκδόσεων

Σε εφαρμογή του άρθρου 17 του Ν.3013/2002 (ΦΕΚ 102 Α), με το οποίο ρυθμίζονται τα σχετικά με την κατάρτιση των σχεδίων πολιτικής προστασίας και τους υπόχρεους, προς τούτο, αρμόδιους κεντρικούς και περιφερειακούς φορείς και οργανισμούς κοινής ωφέλειας, εκδόθηκε η Υπουργική Απόφαση 1299/7-4-2003 «Έγκριση του από 7.4.2003 Γενικού Σχεδίου Πολιτικής Προστασίας με τη συνθηματική λέξη ΞΕΝΟΚΡΑΤΗΣ» (ΦΕΚ 423/Β'/2003).

Το παρόν σχέδιο συντάσσεται στα πλαίσια εφαρμογής της ανωτέρω ΥΑ 1299/7-4-2003 έγκρισης Υπουργού Εσωτερικών Δημόσιας Διοίκησης & Αποκέντρωσης του Γενικού Σχεδίου Πολιτικής Προστασίας «Ξενοκράτης» (ΦΕΚ 423 Β) και του άρθρου 63 του Ν.3852/2010 (ΦΕΚ 87 Α), όπου αναφέρεται ότι στις αρμοδιότητες της Εκτελεστικής Επιτροπής του Δήμου περιλαμβάνεται και η εισήγηση των σχεδίων αντιμετώπισης εκτάκτων αναγκών εξαιτίας φυσικών καταστροφών, σε εναρμόνιση με τα αντίστοιχα σχέδια της Περιφέρειας και του Υπουργείου Κλιματικής Κρίσης και Πολιτικής Προστασίας.

Το παρόν σχέδιο συντάχθηκε από το Γραφείο Πολιτικής Προστασίας του Δήμου Ρεθύμνης. Από τον Δήμο Ρεθύμνης σύμφωνα με τις οδηγίες σχεδίασης της ΓΓΠΠ, όπως αυτές αναφέρονται αναλυτικά στην παράγραφο 15.2 του Γενικού Σχεδίου Αντιμετώπισης Εκτάκτων Αναγκών και Άμεσης/Βραχείας Διαχείρισης Συνεπειών από την Εκδήλωση Σεισμών με την κωδική ονομασία «ΕΓΚΕΛΑΔΟΣ» της ΓΓΠΠ.

Ειδικότερα, στη σύνταξη και έκδοση του παρόντος συμμετείχαν οι εξής:

- **Βασίλειος Ποθητός**, Προϊστάμενος Γραφείου Πολιτικής Προστασίας

1.2 Χαρακτηρισμός βαθμού ασφαλείας:

ΑΔΙΑΒΑΘΜΗΤΟ

1.3 Πίνακας Διανομής

Παρατίθεται στο **Παράρτημα ΙΑ.**

1.4 Έναρξη ισχύος και εξουσιοδότηση εφαρμογής του Σχεδίου

Το παρόν Σχέδιο Αντιμετώπισης Εκτάκτων Αναγκών και Άμεσης/Βραχείας Διαχείρισης Συνεπειών από την Εκδήλωση Σεισμών του Δήμου Ρεθύμνης υποβλήθηκε από το Γραφείο Πολιτικής Προστασίας του Δήμου Ρεθύμνης την/...../2024 στην Δημοτική Επιτροπή του Δήμου Ρεθύμνης. Η Δημοτική Επιτροπή του Δήμου Ρεθύμνης, εισηγήθηκε την/...../2024 το παρόν σχέδιο στο Δημοτικό Συμβούλιο, το οποίο και ενέκρινε το παρόν Σχέδιο Αντιμετώπισης Εκτάκτων Αναγκών και Άμεσης/Βραχείας Διαχείρισης Συνεπειών από την Εκδήλωση Σεισμών του Δήμου Ρεθύμνης στην συνεδρίαση του Δημοτικού Συμβουλίου της/...../2024.

Ημερομηνία έναρξης ισχύος του παρόντος Σχεδίου Αντιμετώπισης Εκτάκτων Αναγκών και Άμεσης/Βραχείας Διαχείρισης Συνεπειών από την Εκδήλωση Σεισμών του Δήμου Ρεθύμνης ορίζεται η/...../2024.

Το παρόν Σχέδιο συντάχτηκε από το Γραφείο Πολιτικής Προστασίας του Δήμου Ρεθύμνης σύμφωνα με τις οδηγίες σχεδίασης της ΓΓΠΠ, όπως αυτές αναφέρονται αναλυτικά στην παράγραφο 15.2 του Γενικού Σχεδίου Αντιμετώπισης Εκτάκτων Αναγκών και Άμεσης/Βραχείας Διαχείρισης Συνεπειών από την Εκδήλωση Σεισμών με την κωδική ονομασία «ΕΓΚΕΛΑΔΟΣ» της ΓΓΠΠ, το οποίο διαβίβασε με το υπ' αριθ. 717/30-1-2020 (ΑΔΑ: 6Θ4Φ46ΜΤΛΒ-9ΓΓ) έγγραφό της, και σύμφωνα με το Πρότυπο Υπόδειγμα Σχεδίου Αντιμετώπισης Εκτάκτων Αναγκών και Άμεσης/Βραχείας Διαχείρισης Συνεπειών από την Εκδήλωση Σεισμών της ΓΓΠΠ, το οποίο διαβίβασε με το υπ' αριθ. (ΑΔΑ:-....) όμοιο.

1.5 Οδηγίες για την ενεργοποίηση και εφαρμογή του Σχεδίου

Ο συντονισμός της διάθεσης των μέσων του Δήμου Ρεθύμνης για την αντιμετώπιση εκτάκτων αναγκών και την άμεση/βραχεία διαχείριση των συνεπειών από την εκδήλωση σεισμού, αποτελεί αρμοδιότητα του Δημάρχου Ρεθύμνης στο πλαίσιο εφαρμογής της Υ.Α. 1299/7-4-2003 (ΞΕΝΟΚΡΑΤΗΣ) και του Ν.3852/2010 όπως ισχύει.

Το παρόν σχέδιο ενεργοποιείται και εφαρμόζεται μετά την επίσημη ενημέρωση του Δημάρχου Ρεθύμνης για επιπτώσεις από την εκδήλωση σεισμού, από την αρμόδια κατά τόπο υπηρεσία της ΕΛ.ΑΣ, η οποία αποτελεί θεσμικά τον φορέα επίσημης ενημέρωσης για την επικρατούσα κατάσταση στην περιοχή ευθύνης της μετά από την εκδήλωση σεισμού, από τις κατά τόπους υπηρεσίες του Δήμου Ρεθύμνης, το Π.Σ., το ΛΣ-ΕΛ.ΑΚΤ ή από τους προέδρους των τοπικών κοινοτήτων του Δήμου Ρεθύμνης.

Διευκρινίζεται ότι η έκδοση απόφασης κήρυξης της περιοχής σε κατάσταση έκτακτης ανάγκης πολιτικής προστασίας δεν αποτελεί προϋπόθεση ενεργοποίησης και εφαρμογής του παρόντος σχεδίου.

Ως συντονισμός στο παρόν Σχέδιο Αντιμετώπισης Εκτάκτων Αναγκών και Άμεσης/Βραχείας Διαχείρισης Συνεπειών από την Εκδήλωση Σεισμών του Δήμου Ρεθύμνης νοείται η οργάνωση και διατήρηση της συνεργασίας μεταξύ των διαφόρων οργανικών μονάδων του Δήμου Ρεθύμνης, καθώς και μεταξύ φορέων ή υπηρεσιών ή άλλου εμπλεκόμενου δυναμικού και μέσων πολιτικής προστασίας σε τοπικό επίπεδο για την εξασφάλιση ενιαίας και συγχρονισμένης δράσης.

Επισημαίνεται ότι το θεσμικό πλαίσιο αποτελεί τη βάση για την υλοποίηση σειράς δράσεων οι οποίες δύναται να διαφοροποιούνται σε κάθε συμβάν, ανάλογα με τις απαιτήσεις διαχείρισης του καταστροφικού φαινομένου, από τους εμπλεκόμενους φορείς και δεν είναι περιοριστικό όσον αφορά το εύρος των δράσεων αυτών.

ΜΕΡΟΣ 2

ΣΚΟΠΟΣ / ΣΤΟΧΟΙ / ΑΝΑΛΥΣΗ ΚΙΝΔΥΝΟΥ/ ΙΔΕΑ ΕΠΙΧΕΙΡΗΣΕΩΝ

ΜΕΡΟΣ 2. ΣΚΟΠΟΣ / ΣΤΟΧΟΙ / ΑΝΑΛΥΣΗ ΚΙΝΔΥΝΟΥ / ΙΔΕΑ ΕΠΙΧΕΙΡΗΣΕΩΝ

2.1 Σκοπός

Με το Σχέδιο Αντιμετώπισης Εκτάκτων Αναγκών και Άμεσης/Βραχείας Διαχείρισης Συνεπειών από την Εκδήλωση Σεισμών του Δήμου Ρεθύμνης επιδιώκεται η άμεση και συντονισμένη απόκριση των εμπλεκόμενων Φορέων σε Τοπικό επίπεδο για την αποτελεσματική αντιμετώπιση εκτάκτων αναγκών από την εκδήλωση σεισμών και την άμεση διαχείριση των συνεπειών τους, δράσεις που αποβλέπουν στην προστασία της ζωής, της υγείας και της περιουσίας των πολιτών, καθώς και στην προστασία του φυσικού περιβάλλοντος, των πλουτοπαραγωγικών πηγών και των υποδομών της χώρας.

Προϋπόθεση για την επίτευξη του σκοπού αυτού είναι η συνέργεια, η συνεργασία και η διαλειτουργικότητα των εμπλεκόμενων Φορέων σε Τοπικό επίπεδο.

2.2 Αντικειμενικοί Στόχοι

- Προσδιορισμός ρόλων και αρμοδιοτήτων όλων των εμπλεκόμενων Φορέων σε Τοπικό επίπεδο και σε όλες τις φάσεις κινητοποίησης του συστήματος Πολιτικής Προστασίας.
- Δρομολόγηση προπαρασκευαστικών μέτρων και δράσεων πολιτικής προστασίας που συμβάλλουν στην ετοιμότητα του ανθρώπινου δυναμικού και των μέσων για την αντιμετώπιση εκτάκτων αναγκών και την άμεση/βραχεία διαχείριση των συνεπειών από την εκδήλωση σεισμών.
- Συντονισμένη δράση των εμπλεκόμενων Φορέων σε τοπικό επίπεδο στην αντιμετώπιση εκτάκτων αναγκών και την άμεση/βραχεία διαχείριση των συνεπειών από την εκδήλωση σεισμών.
- Εναρμόνιση του σχεδιασμού όλων των εμπλεκόμενων φορέων με το παρόν σχέδιο.

2.3 Ανάλυση Κινδύνου – Κατάσταση – Παραδοχές – Προϋποθέσεις- Παράμετροι Σχεδιασμού

2.3.1 Ανάλυση Κινδύνου

Ο σεισμός είναι φαινόμενο το οποίο εκδηλώνεται συνήθως χωρίς σαφή προειδοποίηση, δεν μπορεί να αποτραπεί και, παρά τη μικρή χρονική διάρκειά του, μπορεί να προκαλέσει μεγάλες υλικές ζημιές στις υποδομές και στο δομικό πλούτο της χώρας με επακόλουθα τραυματισμούς και απώλειες ανθρώπινων ζωών.

Εκδηλώνεται με τη μορφή βίαιης κίνησης του εδάφους, ή και με την εμφάνιση σεισμικού ρήγματος στην επιφάνεια του εδάφους και εντάσσεται στην κατηγορία των φυσικών καταστροφών. Οι κύριες κατά κανόνα επιπτώσεις που μπορεί να προκληθούν από σεισμό, σύμφωνα με το Γενικό Σχέδιο «Ξενοκράτης» (ΥΑ 1299/7-4-2003, ΦΕΚ 423Β/2003) είναι καταρρεύσεις κτιρίων, ζημιές σε

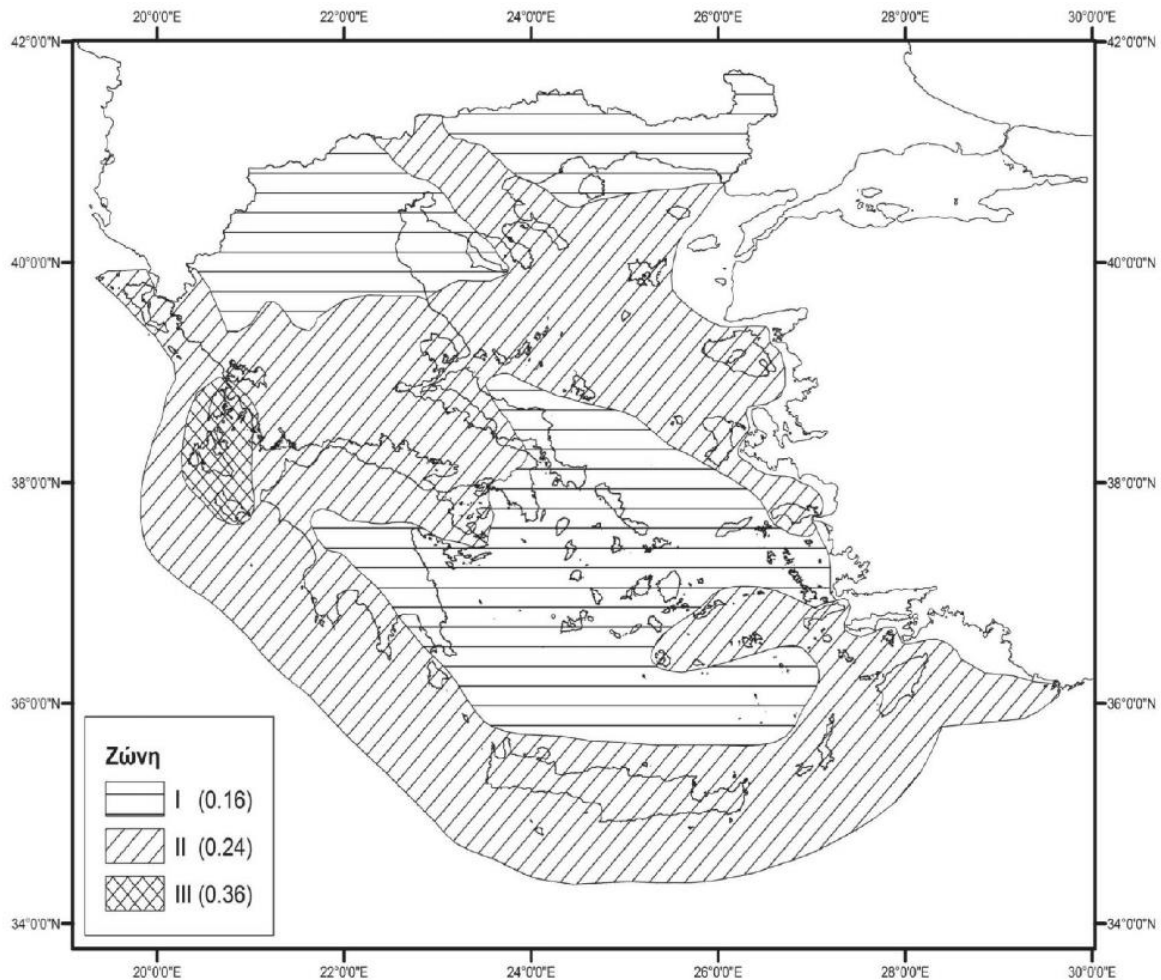
Αυτοτελές Τμήμα Πολιτικής Προστασίας και Διαχείρισης Κρίσεων Δήμου Ρεθύμνης

κτίρια, εργοστάσια-βιομηχανίες, αρχαιολογικούς χώρους-μουσεία, εγκαταστάσεις παραγωγής ενέργειας και δίκτυα μεταφοράς, διακοπή συγκοινωνιών, αποκλεισμός περιοχών, πυρκαγιές, εγκλωβισμός ατόμων, τραυματισμός και θάνατος πολιτών.

Οι περισσότεροι σεισμοί οφείλονται στις κινήσεις των λιθοσφαιρικών πλάκων, και κατά συνέπεια οι ζώνες έντονης σεισμικής δράσης ουσιαστικά ταυτίζονται με τις παρυφές των πλάκων.

Ο Ελληνικός χώρος βρίσκεται στα όρια επαφής και σύγκλισης της Ευρασιατικής πλάκας με την Αφρικανική, γι' αυτό και είναι χώρος μεγάλης σεισμικότητας. Η σεισμικότητα ενός τόπου καθορίζεται από τη συχνότητα εμφάνισης των σεισμών και από τα μεγέθη τους. Σύμφωνα με στατιστικά στοιχεία η Ελλάδα, από άποψη σεισμικότητας, κατέχει την πρώτη θέση στη Μεσόγειο και στην Ευρώπη καθώς και την έκτη θέση σε παγκόσμιο επίπεδο.

Τα αποτελέσματα και οι βλάβες που προκαλεί μία σεισμική δόνηση στις κατασκευές εξαρτώνται από διάφορες παραμέτρους, όπως το μέγεθος του σεισμού, το βάθος της εστίας, τη θέση του epicέντρου, την απόσταση της εστίας από τον τόπο παρατήρησης, το μέσο διάδοσης των σεισμικών κυμάτων, το έδαφος θεμελίωσης αλλά και από τα ποιοτικά χαρακτηριστικά (τρωτότητα κατασκευής) και από τις ιδιότητες των ίδιων των κατασκευών (Ο.Α.Σ.Π. 2007, Σεισμός-Η γνώση είναι προστασία).



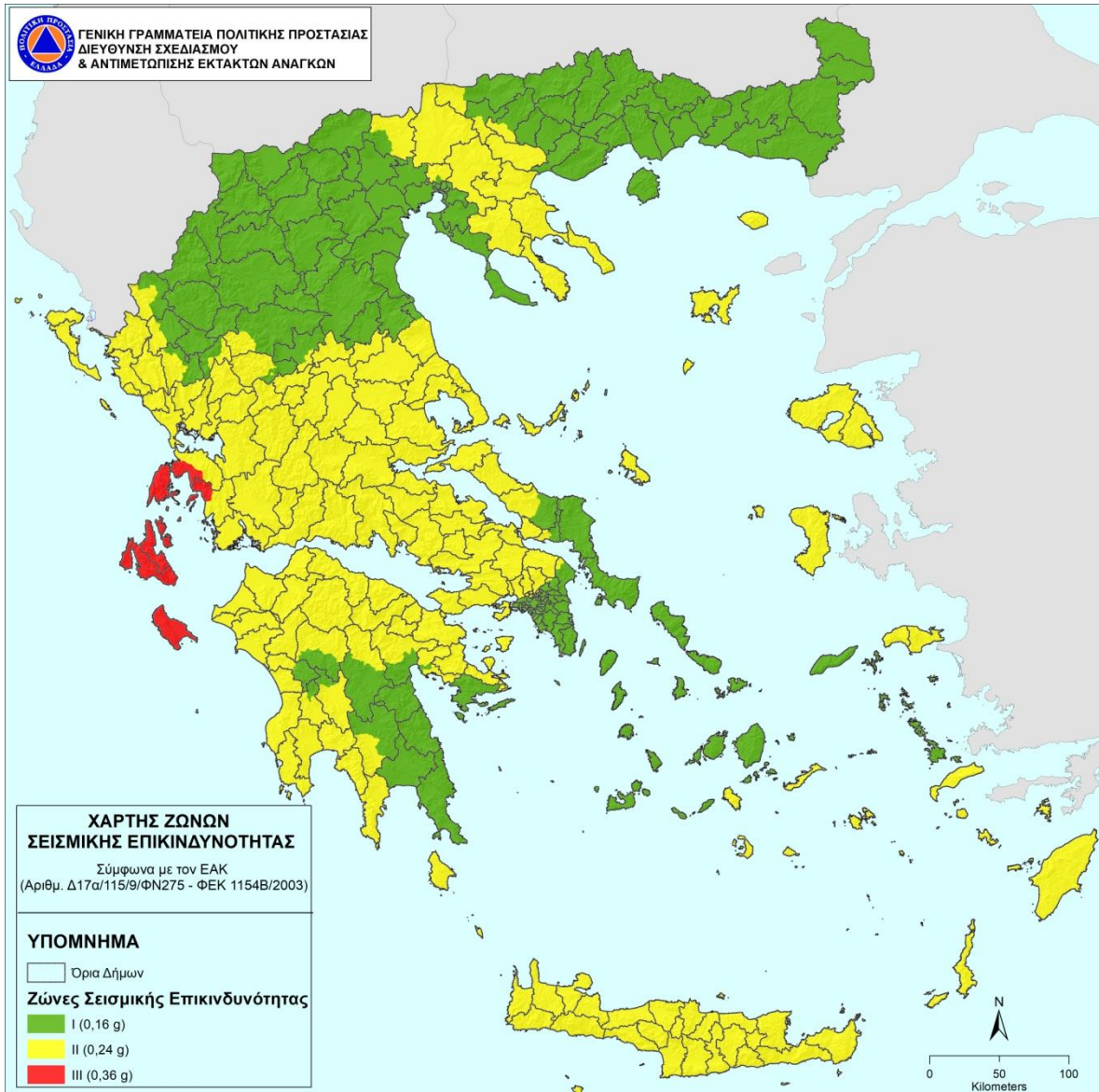
Εικόνα 1. Χάρτης Ζωνών Σεισμικής Επικινδυνότητας της Ελλάδας (ΥΑ Δ17α/115/9/ΦΝ275/7-8-2003, ΦΕΚ 1154 Β)

Σημειώνεται ότι, σύμφωνα με τον Ελληνικό Αντισεισμικό Κανονισμό (ΕΑΚ 2000 – ΥΑ Δ17α/141/3/ΦΝ275/15-12-1999 (ΦΕΚ 2184 Α), όπως έχει τροποποιηθεί και ισχύει) η χώρα υποδιαιρείται σε τρεις Ζώνες Σεισμικής Επικινδυνότητας Ι, ΙΙ, ΙΙΙ.

Τα όρια των Ζωνών Σεισμικής Επικινδυνότητας καθορίζονται στον αντίστοιχο Χάρτη, ο οποίος αποτελεί αναπόσπαστο τμήμα του Αντισεισμικού Κανονισμού. Ο χάρτης αυτός προσδιορίζει τη σεισμική παράμετρο σχεδιασμού, δηλ. την μέγιστη αναμενόμενη εδαφική επιτάχυνση (PGA), με βάση την οποία σχεδιάζονται οι κατασκευές σε κάθε περιοχή.

Σύμφωνα με την τελευταία τροποποίηση του ανωτέρω Χάρτη (ΥΑ Δ17α/115/9/ΦΝ275/7-8-2003, ΦΕΚ 1154 Β) ο Ελληνικός χώρος κατανέμεται σε τρεις Ζώνες Σεισμικής Επικινδυνότητας με αντίστοιχες τιμές ενεργών εδαφικών επιταχύνσεων σχεδιασμού 0,16 g για την πρώτη ζώνη, 0,24 g για τη δεύτερη ζώνη και 0,36 g για την τρίτη ζώνη. Η κατανομή των ζωνών αυτών παρουσιάζεται στο χάρτη της εικόνας 1.

Στον χάρτη της εικόνας 2, παρουσιάζονται οι ζώνες σεισμικής επικινδυνότητας σε σχέση με τα όρια των Δήμων της χώρας, σύμφωνα με τα όσα προβλέπονται στην Υπουργική Απόφαση Δ17α/115/9/ΦΝ275/7-8-2003 (ΦΕΚ 1154 Β).



Εικόνα 2. Χάρτης ζωνών σεισμικής επικινδυνότητας σε σχέση με τα όρια των Δήμων της χώρας.

Με βάση την ΥΑ Δ17α/115/9/ΦΝ275/7-8-2003 (ΦΕΚ 1154 Β) ο Δήμος Ρεθύμνης ανήκει στη ζώνη «II» σεισμικής επικινδυνότητας.

2.3.2 Κατάσταση – Παραδοχές – Προϋποθέσεις- Παράμετροι Σχεδιασμού

Κατάσταση:

Οι σεισμοί είναι ένα φαινόμενο που εντάσσεται στην κατηγορία των φυσικών καταστροφών.

Εκδηλώνονται συνήθως χωρίς σαφή προειδοποίηση, δεν μπορούν να αποτραπούν και παρά τη μικρή χρονική διάρκειά τους, μπορεί να προκαλέσουν μεγάλες υλικές ζημιές στις ανθρώπινες υποδομές με επακόλουθα σοβαρούς τραυματισμούς και απώλειες ανθρώπινων ζωών.

Επίσης, η εκδήλωση ενός σεισμού δύναται να προκαλέσει επαγόμενες φυσικές ή τεχνολογικές καταστροφές, όπως κατολισθητικά φαινόμενα, διαρροή επικίνδυνων υλικών, θαλάσσια κύματα βαρύτητας (τσουνάμι), κλπ.

Δεδομένης της αδυναμίας βραχυπρόθεσμης πρόγνωσης σεισμικών φαινομένων, η έγκαιρη προειδοποίηση γενικά δεν έχει εφαρμογή στην περίπτωση του σχεδιασμού αντιμετώπισης κινδύνων από την εκδήλωση σεισμών.

Παραδοχές:

Οι σεισμοί δύνανται να προκαλέσουν:

- Τραυματισμούς και απώλειες ανθρώπινων ζωών και αίσθημα ανασφάλειας στον πολίτη.
- Καταστροφές στις υποδομές και στον δομικό πλούτο της χώρας
- Άμεσες και έμμεσες οικονομικές απώλειες από καταστροφές στις περιουσίες των πολιτών, στον πρωτογενή τομέα (γεωργία, κτηνοτροφία), σε διάφορες υποδομές της χώρας (δίκτυα ηλεκτρισμού, τηλεπικοινωνιών κλπ.), καθώς και συνέπειες στον τουρισμό εν γένει.

Προϋποθέσεις:

Προϋποθέσεις για την εφαρμογή του Σχεδίου Αντιμετώπισης Εκτάκτων Αναγκών και Άμεσης/Βραχείας Διαχείρισης Συνεπειών από την Εκδήλωση Σεισμών του Δήμου Ρεθύμνης είναι οι ακόλουθες:

- Η αποσαφήνιση των ρόλων και των αρμοδιοτήτων όλων των εμπλεκόμενων φορέων πολιτικής προστασίας σε τοπικό επίπεδο ανά δράση, με βάση το ισχύον θεσμικό πλαίσιο.
- Η αναθεώρηση – επικαιροποίηση - εναρμόνιση του σχεδιασμού των εμπλεκόμενων φορέων σε τοπικό επίπεδο σύμφωνα με το παρόν σχέδιο και η σύνταξη ή επικαιροποίηση των αντίστοιχων μνημονίων ενεργειών.
- Ο προσδιορισμός του ανθρώπινου δυναμικού και των μέσων που δύνανται να διατεθούν σε Τοπικό επίπεδο για την υποστήριξη του έργου του ΠΣ καθώς και για την αντιμετώπιση εκτάκτων αναγκών και την άμεση/βραχεία διαχείριση των συνεπειών από την εκδήλωση σεισμών.
- Η εξασφάλιση ετοιμότητας όλων των επιχειρησιακά εμπλεκόμενων φορέων σε τοπικό επίπεδο σε κάθε στάδιο επιχειρήσεων.
- Η διασφάλιση της επικοινωνίας μεταξύ όλων των εμπλεκόμενων φορέων σε τοπικό επίπεδο για την απρόσκοπτη ροή πληροφοριών.

Παράμετροι Σχεδιασμού:

- Εκδήλωση σεισμού με συνέπειες στις υποδομές, στις κατοικίες, καθώς και στην υγεία των πολιτών
- Εμπλοκή φορέων σε Κεντρικό, Περιφερειακό και Τοπικό επίπεδο
- Αδυναμία άμεσης/βραχείας διαχείρισης των συνεπειών σε τοπικό επίπεδο

2.4 Ιδέα Επιχειρήσεων

Στο πλαίσιο του παρόντος Σχεδίου Αντιμετώπισης Εκτάκτων Αναγκών και Άμεσης/Βραχείας Διαχείρισης Συνεπειών από την Εκδήλωση Σεισμών του Δήμου Ρεθύμνης δρομολογούνται οι ακόλουθες κύριες δράσεις:

A] δράσεις αποτελεσματικής αντιμετώπισης εκτάκτων αναγκών από την εκδήλωση σεισμών και

B] δράσεις άμεσης/βραχείας διαχείρισης των συνεπειών τους

Βασική αρχή εφαρμογής του Σχεδίου Αντιμετώπισης Εκτάκτων Αναγκών και Άμεσης/Βραχείας Διαχείρισης Συνεπειών από την Εκδήλωση Σεισμών του Δήμου Ρεθύμνης είναι η συνεργασία όλων των εμπλεκόμενων Φορέων σε τοπικό επίπεδο και η συντονισμένη δράση τους, όπως αυτή καθορίζεται από το ισχύον θεσμικό πλαίσιο.

ΜΕΡΟΣ 3

**ΡΟΛΟΙ, ΑΡΜΟΔΙΟΤΗΤΕΣ ΚΑΙ
ΚΥΡΙΕΣ ΔΡΑΣΕΙΣ ΤΟΥ ΔΗΜΟΥ
ΡΕΘΥΜΝΗΣ**

**ΜΕΡΟΣ 3. ΡΟΛΟΙ, ΑΡΜΟΔΙΟΤΗΤΕΣ ΚΑΙ ΚΥΡΙΕΣ ΔΡΑΣΕΙΣ ΤΟΥ ΔΗΜΟΥ ΡΕΘΥΜΝΗΣ, ΓΙΑ ΤΗΝ
ΑΝΤΙΜΕΤΩΠΙΣΗ ΕΚΤΑΚΤΩΝ ΑΝΑΓΚΩΝ ΚΑΙ ΤΗΝ ΑΜΕΣΗ/ΒΡΑΧΕΙΑ ΔΙΑΧΕΙΡΙΣΗ ΣΥΝΕΠΕΙΩΝ ΑΠΟ ΤΗΝ
ΕΚΔΗΛΩΣΗ ΣΕΙΣΜΩΝ**

Ο Δήμος Ρεθύμνης ως φορέας πολιτικής προστασίας (άρθ. 3 του Ν.3013/2002 όπως ισχύει), μετά την εκδήλωση σεισμών κινητοποιεί και δρομολογεί δράσεις εντός της χωρικής αρμοδιότητάς του, που αποβλέπουν στην εκπλήρωση του σκοπού της πολιτικής προστασίας, ο οποίος συνδέεται κατά κύριο λόγο με την προστασία της ζωής και της περιουσίας των πολιτών από καταστροφές και στη διαχείριση των συνεπειών σε υποδομές αρμοδιότητάς του.

Οι δράσεις πολιτικής προστασίας του Δήμου Ρεθύμνης στην αντιμετώπιση εκτάκτων αναγκών και την άμεση/βραχεία διαχείριση των συνεπειών, θεσμικά απορρέουν κατά κύριο λόγο από το Ν.3013/2002 (όπως αυτός έχει τροποποιηθεί και ισχύει), καθώς και το νέο πλαίσιο της Αυτοδιοίκησης – Πρόγραμμα Καλλικράτης (Ν.3852/2010, όπως έχει τροποποιηθεί και ισχύει), σύμφωνα με τα οποία έχουν αποδοθεί στους Δήμους σημαντικές αρμοδιότητες για την πρόληψη, ετοιμότητα, αντιμετώπιση και αποκατάσταση των καταστροφών.

Είναι δεδομένο ότι το ανωτέρω θεσμικό πλαίσιο αποτελεί τη βάση για την υλοποίηση σειράς δράσεων, που δρομολογούνται από το Δήμο Ρεθύμνης για την αντιμετώπιση κινδύνων από την εκδήλωση σεισμών, και δεν είναι περιοριστικό όσον αφορά το εύρος των δράσεων αυτών, οι οποίες δύναται να διαφοροποιούνται σε κάθε συμβάν, ανάλογα με την ένταση και την έκταση της καταστροφής, το προσωπικό και τα μέσα που είναι άμεσα διαθέσιμα, τις ιδιαιτερότητες της περιοχής εκδήλωσής του (νησιωτικός χώρος, κλπ), τον αριθμό των πληγέντων, κλπ.

3.1 Προπαρασκευαστικές δράσεις του Δήμου Ρεθύμνης

Τα προπαρασκευαστικά μέτρα και δράσεις πολιτικής προστασίας που συμβάλλουν στην ετοιμότητα του ανθρώπινου δυναμικού και των μέσων που διαθέτει ο Δήμος Ρεθύμνης για την αντιμετώπιση εκτάκτων αναγκών και την άμεση/βραχεία διαχείριση συνεπειών από την εκδήλωση σεισμών, δρομολογούνται με εντολή Δημάρχου και προσδιορίζονται θεματικά στις παρακάτω ενότητες:

- Ορισμός υπευθύνων του Γραφείου Πολιτικής Προστασίας του Δήμου Ρεθύμνης.
- Συντήρηση εξοπλισμού και μέσων που θα χρησιμοποιηθούν για την αντιμετώπιση εκτάκτων αναγκών και την άμεση/βραχεία διαχείριση των συνεπειών από την εκδήλωση σεισμών.
- Σύνταξη ή επικαιροποίηση του Σχεδίου Αντιμετώπισης Εκτάκτων Αναγκών και Άμεσης/Βραχείας Διαχείρισης Συνεπειών από την Εκδήλωση Σεισμών του Δήμου Ρεθύμνης, με βάση τις οδηγίες σχεδίασης της παραγράφου 15.2 του Γενικού Σχεδίου Αντιμετώπισης Εκτάκτων Αναγκών και Άμεσης/Βραχείας Διαχείρισης Συνεπειών από την Εκδήλωση Σεισμών με την κωδική ονομασία «ΕΓΚΕΛΑΔΟΣ» (1^η έκδοση)
- Σύνταξη ή επικαιροποίηση του Μνημονίου Ενεργειών για την Αντιμετώπιση Εκτάκτων Αναγκών και την Άμεση/Βραχεία Διαχείριση Συνεπειών από την Εκδήλωση Σεισμών, από το Γραφείο Πολιτικής Προστασίας του Δήμου Ρεθύμνης, βάσει των δράσεων που προβλέπονται στο παρόν Σχέδιο Αντιμετώπισης Εκτάκτων Αναγκών και Άμεσης/Βραχείας Διαχείρισης Συνεπειών από την Εκδήλωση Σεισμών του Δήμου Ρεθύμνης. Το ανωτέρω μνημόνιο ενεργειών προσαρτάται στο Σχέδιο Αντιμετώπισης Εκτάκτων Αναγκών και Άμεσης/Βραχείας Διαχείρισης Συνεπειών από την Εκδήλωση Σεισμών του Δήμου Ρεθύμνης και αποτελεί αναπόσπαστο μέρος του
- Κοινοποίηση του Σχεδίου Αντιμετώπισης Εκτάκτων Αναγκών και Άμεσης/Βραχείας Διαχείρισης Συνεπειών από την Εκδήλωση Σεισμών του Δήμου Ρεθύμνης, στην Πυροσβεστική Υπηρεσία Ρεθύμνης, στην Αστυνομική Δ/ση Ρεθύμνης και το Αστυνομικό Τμήμα Ρεθύμνης
- Έλεγχος καλής λειτουργίας και συντήρηση εξοπλισμού και μέσων που θα χρησιμοποιηθούν για την αντιμετώπιση εκτάκτων αναγκών και την άμεση/βραχεία διαχείριση των συνεπειών από την εκδήλωση σεισμών
- Κατάρτιση μνημονίων συνεργασίας με ιδιωτικούς φορείς για την εξασφάλιση επιπλέον πόρων προς ενίσχυση του έργου του Δήμου στην αντιμετώπιση εκτάκτων αναγκών και τη διαχείριση των συνεπειών από την εκδήλωση σεισμών
- Σύσταση και συγκρότηση επιτροπών καταγραφής ζημιών του Δήμου Ρεθύμνης για τη χορήγηση οικονομικής ενίσχυσης σε όσους περιέρχονται σε κατάσταση ανάγκης συνεπεία σεισμού
- Προσδιορισμός ή επανέλεγχος και καταγραφή υπαίθριων χώρων συγκέντρωσης του πληθυσμού μετά από σεισμό
- Προσδιορισμός χώρων προσωρινής εναπόθεσης μπάζων μετά από σεισμό.
- Πληροφόρηση και ευαισθητοποίηση των πολιτών για τη λήψη μέτρων πρόληψης και αυτοπροστασίας από κινδύνους που προέρχονται από την εκδήλωση σεισμών και θαλασσίων κυμάτων βαρύτητας (τσουνάμι)
- Προσεισμικός έλεγχος κτιρίων που υπάγονται στην αρμοδιότητα του Δήμου, βάσει των κατευθυντήριων οδηγιών του Ο.Α.Σ.Π.

- Εξασφάλιση των οικονομικών πόρων για την υλοποίηση των δράσεων του Δήμου Ρεθύμνης που προβλέπονται στο παρόν σχέδιο (συντήρηση και λειτουργία μηχανημάτων και εξοπλισμού, μίσθωση μηχανημάτων, πρόσληψη εποχιακού προσωπικού, προμήθεια υλικών κλπ.)
- Έλεγχος της λειτουργίας του συστήματος επικοινωνίας και ροής πληροφοριών για τη διασφάλιση της ικανότητας απρόσκοπτης ανταλλαγής πληροφοριών μεταξύ των εμπλεκόμενων Φορέων και της λήψης αποφάσεων
- Προπαρασκευαστική σύγκληση του Συντονιστικού Τοπικού Οργάνου (ΣΤΟ) με ευθύνη του Δημάρχου Ρεθύμνης, σύμφωνα με τα προβλεπόμενα στην παράγραφο 3.2 του παρόντος.
- Συμμετοχή στο Συντονιστικό Όργανο Πολιτικής Προστασίας της Περιφερειακής Ενότητας Ρεθύμνης (ΣΟΠΠ), εφόσον προσκληθεί, για την επίλυση ζητημάτων συνεργασίας μεταξύ των εμπλεκόμενων φορέων στην αντιμετώπιση εκτάκτων αναγκών λόγω εκδήλωσης σεισμών
- Διενέργεια άσκησης Πολιτικής Προστασίας για την εκπαίδευση του προσωπικού και την αξιολόγηση της επιχειρησιακής ετοιμότητας των υπηρεσιών του Δήμου έναντι σεισμών, σύμφωνα με τις κατευθυντήριες οδηγίες της ΓΓΠΠ (παράγραφος 8.2.1 του παρόντος).

Οι ανωτέρω δράσεις πολιτικής προστασίας έχουν ως στόχο την προετοιμασία του μηχανισμού πολιτικής προστασίας για την αντιμετώπιση εκτάκτων αναγκών και την άμεση/βραχεία διαχείριση των συνεπειών λόγω εκδήλωσης σεισμών.

3.2 Προπαρασκευαστική σύγκληση Συντονιστικού Τοπικού Οργάνου του Δήμου Ρεθύμνης (ΣΤΟ) για την ετοιμότητα αντιμετώπισης κινδύνων από την εκδήλωση σεισμών

Με σκοπό την παρακολούθηση της πορείας υλοποίησης των προπαρασκευαστικών μέτρων και δράσεων που συμβάλλουν στην προετοιμασία του Δήμου Ρεθύμνης στην αντιμετώπιση κινδύνων που προέρχονται από την εκδήλωση σεισμών, συγκαλείται ετησίως με ευθύνη του Δημάρχου το Συντονιστικό Τοπικό Όργανο (ΣΤΟ), στο οποίο εξετάζονται θέματα που αφορούν:

- την ετοιμότητα των υπηρεσιών του Δήμου Ρεθύμνης που εμπλέκονται σε δράσεις πολιτικής προστασίας (συντήρηση εξοπλισμού και μηχανημάτων, ανάθεση και καταμερισμός αρμοδιοτήτων, εξουσιοδοτικές πράξεις, κλπ)
- τη διασφάλιση της επικοινωνίας μεταξύ όλων των εμπλεκόμενων υπηρεσιών και οργάνων σε επίπεδο Δήμου για την απρόσκοπτη ροή πληροφοριών
- την ενημέρωση της οργανικής μονάδας Πολιτικής Προστασίας του Δήμου Ρεθύμνης για τις δράσεις που αναλαμβάνουν οι λοιποί επιχειρησιακά εμπλεκόμενοι φορείς και υπηρεσίες σε επίπεδο Δήμου (Π.Σ., ΕΛ.ΑΣ., κλπ) στο πλαίσιο αντιμετώπισης εκτάκτων αναγκών και άμεσης/βραχείας διαχείρισης των συνεπειών από την εκδήλωση σεισμών
- το συντονισμό δράσεων πολιτικής προστασίας των λοιπών φορέων (ΕΛ.ΑΣ., Π.Σ., ΕΚΑΒ, κλπ) σε επίπεδο Δήμου για την αντιμετώπιση κινδύνων από την εκδήλωση σεισμών
- τις αρμοδιότητες του Δήμου Ρεθύμνης στη συντήρηση και αποκατάσταση βλαβών στο οδικό δίκτυο εντός της επικράτειας του Δήμου Ρεθύμνης
- τον σχεδιασμό υλοποίησης της δράσης της οργανωμένης απομάκρυνσης πολιτών, κατ' εφαρμογή του άρθρου 6, παρ. 5στ' του Ν.3013/2002 (όπως αυτό τροποποιήθηκε και ισχύει βάσει της παρ. 2 του άρθ. 18 του Ν 3613/2007 (ΦΕΚ 263 Α) και του άρθ. 108 του Ν.4249/2014 (ΦΕΚ 73 Α), σύμφωνα με τα αναφερόμενα στο Μέρος 7 του παρόντος
- την αξιοποίηση των Εθελοντικών Οργανώσεων Πολιτικής Προστασίας που δραστηριοποιούνται σε επίπεδο Δήμου σε δράσεις για την υποστήριξη του έργου του

Δημάρχου στην αντιμετώπιση εκτάκτων αναγκών και την άμεση/βραχεία διαχείριση των συνεπειών από την εκδήλωση σεισμών, καθώς και κάθε άλλο θέμα που κρίνεται απαραίτητο για την αντιμετώπιση κινδύνων που προέρχονται από την εκδήλωση σεισμών.

Στο ΣΤΟ θα κληθεί και εκπρόσωπος της ΔΕΥΑ (Δημοτική Επιχείρηση Ύδρευσης και Αποχέτευσης) του Δήμου Ρεθύμνης, προκειμένου να ενημερώσει σχετικά με τα μέτρα προστασίας υποδομών ύδρευσης έναντι σεισμών κλπ.

Στο ΣΤΟ δύναται να κληθεί και ο πρόεδρος της Ένωσης Ξενοδόχων Νομού Ρεθύμνης, προκειμένου να συζητηθούν θέματα που αφορούν την προσωρινή διαμονή των πολιτών που λόγω καταστροφής η παραμονή στις κατοικίες τους έχει καταστεί αδύνατη.

Στη συνέχεια, τα πρακτικά του ΣΤΟ διαβιβάζονται, με ευθύνη του γραμματέα του ΣΤΟ, στο Γραφείο Πολιτικής Προστασίας του Δήμου Ρεθύμνης, στους εκπροσωπούμενους στο ΣΤΟ φορείς, στη Δ/ση Πολιτικής Προστασίας της Περιφέρειας Κρήτης και στη Δ/ση Πολιτικής Προστασίας της Αποκεντρωμένης Διοίκησης Κρήτης, για την ενημέρωση του Περιφερειάρχη Κρήτης και του Συντονιστή Αποκεντρωμένης Διοίκησης, αντίστοιχα, στο πλαίσιο της αμοιβαίας συνεργασίας και διαλειτουργικότητας μεταξύ των φορέων Τοπικής Αυτοδιοίκησης.

Ο Δήμαρχος Ρεθύμνης, βάσει των πρακτικών του Συντονιστικού Τοπικού Οργάνου Πολιτικής Προστασίας (ΣΤΟ) του Δήμου, θα προχωρήσει στην ιεράρχηση και δρομολόγηση, κατά το μέρος που τον αφορά, των μέτρων, έργων και δράσεων που προτάθηκαν στο ανωτέρω Συντονιστικό Τοπικό Όργανο.

Οι εκπροσωπούμενοι στο ΣΤΟ φορείς, βάσει των πρακτικών του Συντονιστικού Τοπικού Οργάνου (ΣΤΟ) του Δήμου Ρεθύμνης, θα προχωρήσουν στη δρομολόγηση, κατά το μέρος που τους αφορά, των μέτρων, έργων και δράσεων που γνωστοποίησαν ότι θα υλοποιήσουν στο ανωτέρω Συντονιστικό Τοπικό Όργανο.

3.3 Δράσεις αυξημένης ετοιμότητας του Δήμου Ρεθύμνης εν όψει επαπειλούμενου κινδύνου για την εκδήλωση σεισμών

Δεδομένης της αδυναμίας βραχυπρόθεσμης πρόγνωσης σεισμικών φαινομένων, η έγκαιρη προειδοποίηση γενικά δεν έχει εφαρμογή στην περίπτωση του σχεδιασμού αντιμετώπισης κινδύνων από την εκδήλωση σεισμών.

Ωστόσο, ο Γενικός Γραμματέας Πολιτικής Προστασίας δύναται να θέσει το δυναμικό και τα μέσα πολιτικής προστασίας (όπως ορίζονται στο αρθ. 3 του Ν. 3013/2002) σε κατάσταση ετοιμότητας πολιτικής προστασίας εν όψει επαπειλούμενου κινδύνου (σύμφωνα με το αρθ. 2 του Ν. 3013/2002), λαμβάνοντας υπόψη τις γνωμοδοτήσεις – πορίσματα της Μόνιμης Ειδικής Επιστημονικής Επιτροπής Εκτίμησης Σεισμικής Επικινδυνότητας και Αξιολόγησης Σεισμικού Κινδύνου του Ο.Α.Σ.Π. (Δ16γ/08/264/Γ/2014 - ΦΕΚ 2019 Β και ΔΝΣα/49717/Φ.50κ/2017 - ΦΕΚ 714 ΥΟΔΔ).

Ο Δήμαρχος Ρεθύμνης αφού ενημερωθεί από τον Γενικό Γραμματέα Πολιτικής Προστασίας:

- προβαίνει σε άμεσο έλεγχο για την πορεία υλοποίησης των προπαρασκευαστικών δράσεων που προβλέπονται στο Σχέδιο Αντιμετώπισης Εκτάκτων Αναγκών και Άμεσης/Βραχείας Διαχείρισης Συνεπειών από την Εκδήλωση Σεισμών του Δήμου Ρεθύμνης.
- δύναται κατά την κρίση του να συγκαλέσει το Συντονιστικό Τοπικό Όργανό (ΣΤΟ) του Δήμου Ρεθύμνης.

3.4 Δράσεις του Δήμου Ρεθύμνης για την αντιμετώπιση εκτάκτων αναγκών μετά την εκδήλωση σεισμού.

Άμεσα μετά την εκδήλωση σεισμού εντός των διοικητικών ορίων του Δήμου και την πρώτη ενημέρωσή του, ο Δήμαρχος Ρεθύμνης, ως Αποκεντρωμένο Όργανο Πολιτικής Προστασίας, στα πλαίσια του θεσμικού του ρόλου για την αντιμετώπιση εκτάκτων αναγκών που μπορεί να προκύψουν από σεισμό, επικοινωνεί με τις κατά τόπους αρμόδιες υπηρεσίες της ΕΛ.ΑΣ. και του ΠΣ, τους αρμόδιους Αντιδημάρχους, τους Προέδρους των Τοπικών Κοινοτήτων και τον πρόεδρο της οικείας Δ.Ε.Υ.Α., προκειμένου να εκτιμήσουν τις επιπτώσεις από την εκδήλωσή του.

Ο Δήμαρχος Ρεθύμνης, εκτιμώντας τις συνέπειες από την εκδήλωση σεισμού, όπως αυτές διαμορφώνονται από τις πληροφορίες που έχει συλλέξει ή από νεότερες πληροφορίες που ακολουθούν την εξέλιξη του καταστροφικού φαινομένου, κινητοποιεί δια του Γραφείου Πολιτικής Προστασίας του Δήμου Ρεθύμνης, το επιχειρησιακά εμπλεκόμενο δυναμικό και τα μέσα πολιτικής προστασίας του Δήμου, προκειμένου να δρομολογήσουν δράσεις που συνδέονται με:

- την περαιτέρω συλλογή πληροφοριών σχετικά με την επικρατούσα κατάσταση και τις επηρεαζόμενες περιοχές εντός των διοικητικών ορίων του Δήμου Ρεθύμνης, σε συνεργασία με τις κατά τόπους υπηρεσίες της ΕΛ.ΑΣ., του Π.Σ. και του Ε.Κ.Α.Β., για την άμεση παροχή βοήθειας στους πληγέντες και την άμεση δρομολόγηση δράσεων πολιτικής προστασίας
- την ενημέρωση του Περιφερειάρχη Κρήτης και του αρμόδιου Αντιπεριφερειάρχη Κρήτης, στο πλαίσιο συντονισμού και ιεράρχησης δράσεων πολιτικής προστασίας στην αντιμετώπιση εκτάκτων αναγκών και την άμεση/βραχεία διαχείριση των συνεπειών
- ενημέρωση του UNIT-3 - ΜΕΦ/ΕΣΚΕΔΙΚ ΤΟΥ ΑΡΧΗΓΕΙΟΥ ΠΥΡΟΣΒΕΣΤΙΚΟΥ ΣΩΜΑΤΟΣ σχετικά με την εξέλιξη των δράσεων του Δήμου Ρεθύμνης, για την αντιμετώπιση εκτάκτων αναγκών και τη διαχείριση των συνεπειών
- την εξασφάλιση της επικοινωνίας με τους λοιπούς επιχειρησιακά εμπλεκόμενους φορείς (Π.Σ., ΕΛ.ΑΣ, κλπ.)
- τη δρομολόγηση δράσεων για την άμεση υποστήριξη του έργου των λοιπών επιχειρησιακά εμπλεκόμενων φορέων (Π.Σ., ΕΛ.ΑΣ., κλπ) στο έργο διάσωσης και απεγκλωβισμού με μέσα που διαθέτει ο Δήμος Ρεθύμνης
- την άμεση συγκρότηση συνεργείων από υπαλλήλους του Δήμου Ρεθύμνης (Τεχνικές Υπηρεσίες, Υπηρεσίες Δόμησης, Πολεοδομία κλπ.), προκειμένου να μεταβούν εντός της πληγείσας περιοχής και να προβούν σε άμεσο οπτικό έλεγχο υποδομών και τεχνικών έργων αρμοδιότητάς τους για τη διαπίστωση ζημιών που προκλήθηκαν από το σεισμό ή από άλλα επαγόμενα του σεισμού φαινόμενα (κατολισθήσεις, κλπ) και την εκτίμηση του δυναμικού και των μέσων που απαιτούνται για την άμεση αποκατάσταση της λειτουργίας αυτών
- την ενεργοποίηση, εφόσον συντρέχουν λόγοι, των μνημονίων συνεργασίας με ιδιωτικούς φορείς για την εξασφάλιση επιπλέον πόρων στην αντιμετώπιση εκτάκτων αναγκών και τη διαχείριση των συνεπειών λόγω σεισμού
- την άρση εμποδίων στο οδικό δίκτυο αρμοδιότητας του Δήμου Ρεθύμνης, για τη διευκόλυνση της κίνησης των οχημάτων των σωστικών συνεργείων προς και από την πληγείσα περιοχή, τις νοσοκομειακές μονάδες, κλπ.
- τον έλεγχο του δικτύου παροχής πόσιμου νερού (υδραγωγείο, δίκτυο διανομής, κλπ) από τους αρμόδιους φορείς ύδρευσης του Δήμου (Δ.Ε.Υ.Α.) και τη λήψη μέτρων για τη διασφάλιση της ποιότητας του πόσιμου νερού, σύμφωνα με την Δ1δ/ΓΠοικ.20275/23-03-2020 - ΑΔΑ:

ΩΣ27465ΦΥΟ-ΟΧ1 εγκύκλιο του Υπουργείου Υγείας και τα όσα αναφέρονται στην παράγραφο 6.13 του παρόντος

- τη διασφάλιση λειτουργίας των υπηρεσιών του Δήμου Ρεθύμνης, σε ασφαλείς χώρους, μετά την εκδήλωση του καταστροφικού φαινομένου και την εξασφάλιση της επικοινωνίας με τους λοιπούς επιχειρησιακά εμπλεκόμενους φορείς
- τη γνωστοποίηση μέσω ανακοινώσεων ή δελτίων τύπου στα τοπικά μέσα ενημέρωσης και μέσα κοινωνικής δικτύωσης, για τη λειτουργία τηλεφωνικής γραμμής στην οποία μπορούν να απευθύνονται οι πολίτες που οι ιδιοκτησίες τους έχουν πληγεί και χρειάζονται άμεση προσωρινή διαμονή (**Σχεδιάγραμμα 1, σελ. 47**)
- την υποστήριξη του έργου της Γενικής Διεύθυνσης Αποκατάστασης Επιπτώσεων Φυσικών Καταστροφών (Γ.Δ.Α.Ε.Φ.Κ.) της Γενικής Γραμματείας Υποδομών του Υπουργείου Υποδομών & Μεταφορών, στον μετασεισμικό έλεγχο των πληγέντων, από τον πρόσφατο σεισμό, κτιρίων. Πιο συγκεκριμένα:

Ο Δήμος μετά την εκδήλωση του σεισμού, εφόσον συντρέχουν λόγοι και σε συνεννόηση με την Γενική Διεύθυνση Αποκατάστασης Επιπτώσεων Φυσικών Καταστροφών (Γ.Δ.Α.Ε.Φ.Κ.) της Γενικής Γραμματείας Υποδομών, λειτουργεί τηλεφωνικό κέντρο, το οποίο θα καταγράφει αιτήματα των πολιτών για μετασεισμικό έλεγχο των κτιρίων τους. Εν συνεχεία θα διαβιβάζει στην Γ.Δ.Α.Ε.Φ.Κ. τα ανωτέρω στοιχεία, υπό πίνακα (**πίνακας Α, Παράρτημα Ι**), ώστε η Γενική Διεύθυνση Αποκατάστασης Επιπτώσεων Φυσικών Καταστροφών να μπορεί να προγραμματίσει τη διενέργεια των μετασεισμικών ελέγχων.

Επίσης, στο πλαίσιο υποστήριξης του έργου της Γ.Δ.Α.Ε.Φ.Κ. στον μετασεισμικό έλεγχο κτιρίων, ο Δήμος διαθέτει ασφαλή χώρο για τη φιλοξενία του κέντρου επιχειρήσεων της Γ.Δ.Α.Ε.Φ.Κ. με επαρκείς τηλεφωνικές συνδέσεις, διάθεση μέσων μετακίνησης των επιτροπών μετασεισμικού ελέγχου κτιρίων μετά το σεισμό, κ.λ.π..

- την υποβολή αιτήματος προς τον Περιφερειάρχη Κρήτης ή τον Συντονιστή της Αποκεντρωμένης Διοίκησης Κρήτης για την κήρυξη του Δήμου ή περιοχών αυτού σε κατάσταση έκτακτης ανάγκης Πολιτικής Προστασίας
- την έκδοση απόφασης διακοπής μαθημάτων, λόγων εκτάκτων συνθηκών εντός των διοικητικών ορίων του Δήμου (αρθ. 94 παρ. 4.27 του Ν.3852/2010) σε συνεργασία με την οικεία Περιφερειακή Διεύθυνση Πρωτοβάθμιας και Δευτεροβάθμιας Εκπαίδευσης και τον Περιφερειάρχη Κρήτης
- τη σύγκληση του ΣΤΟ σε ασφαλή χώρο, εφόσον κρίνεται αναγκαίο για την υποβοήθηση του έργου του Δημάρχου σύμφωνα με την παράγραφο 3.6 του παρόντος
- τη λήψη απόφασης για την οργανωμένη - προληπτική απομάκρυνση κατοίκων, ιδίως από περιοχές εκτεταμένων καταρρεύσεων ετοιμόρροπων κτιρίων ή στοιχείων τους κατά τη μετασεισμική περίοδο
- την υποβολή αιτήματος συνδρομής με υλικά και μέσα προς ενίσχυση του έργου του Δήμου Ρεθύμνης στην αντιμετώπιση εκτάκτων αναγκών και διαχείριση των συνεπειών από την εκδήλωση σεισμού, προς την Δ/ση Πολιτικής Προστασίας της Περιφέρειας Κρήτης. Ειδικότερα, όταν το αίτημα συνδρομής αφορά φορείς της κεντρικής διοίκησης (Υπουργείο Εθνικής Άμυνας, Υπουργείο Υγείας, κλπ), αυτό δρομολογείται δια του UNIT-3 - ΜΕΦ/ΕΣΚΕΔΙΚ ΤΟΥ ΑΡΧΗΓΕΙΟΥ ΠΥΡΟΣΒΕΣΤΙΚΟΥ ΣΩΜΑΤΟΣ

- την ενημέρωση κοινού για δράσεις πολιτικής προστασίας που δρομολογούνται από το Δήμο για την αντιμετώπιση εκτάκτων αναγκών και την άμεση/βραχεία διαχείριση των συνεπειών, καθώς και για τη λήψη μέτρων αυτοπροστασίας
- την ενημέρωση του Συντονιστή Αποκεντρωμένης Διοίκησης Κρήτης, στο πλαίσιο συντονισμού και ιεράρχησης δράσεων πολιτικής προστασίας στην αντιμετώπιση εκτάκτων αναγκών και την άμεση/βραχεία διαχείριση των συνεπειών
- την ενεργοποίηση εθελοντικών οργανώσεων πολιτικής προστασίας που δραστηριοποιούνται στο Δήμο για υποστηρικτικές δράσεις στο έργο του Δήμου Ρεθύμνης
- ό,τι άλλο κρίνεται απαραίτητο για την αντιμετώπιση εκτάκτων αναγκών λόγω εκδήλωσης σεισμού, στο πλαίσιο των αρμοδιοτήτων τους

Το έργο του Δημάρχου στην αντιμετώπιση εκτάκτων αναγκών και την άμεση/βραχεία διαχείριση των συνεπειών υποστηρίζεται από το γραφείο Πολιτικής Προστασίας του Δήμου, το οποίο με εντολή Δημάρχου συντονίζει το έργο της διάθεσης του απαραίτητου δυναμικού και μέσων εντός των ορίων του οικείου Δήμου.

3.5 Δράσεις του Δήμου Ρεθύμνης στην άμεση/βραχεία διαχείριση συνεπειών μετά την εκδήλωση σεισμού

Στη φάση αυτή δρομολογούνται περαιτέρω δράσεις αρωγής στους πληγέντες, γίνεται εκτίμηση ζημιών και λαμβάνονται οι αποφάσεις για την άμεση/βραχεία αποκατάσταση των καταστροφών.

Στο πλαίσιο του παρόντος Σχεδίου Αντιμετώπισης Εκτάκτων Αναγκών και Άμεσης/Βραχείας Διαχείρισης των Συνεπειών από την Εκδήλωση Σεισμών του Δήμου Ρεθύμνης, η άμεση/βραχεία διαχείριση συνεπειών από τον Δήμο Ρεθύμνης συνδέεται με δράσεις που αφορούν:

- την παροχή βοήθειας στους πληγέντες -προσωρινή διαμονή των πολιτών που λόγω καταστροφής η παραμονή στις κατοικίες τους έχει καταστεί αδύνατη- σε συνεργασία με την Περιφέρεια Κρήτης
- την οργάνωση συνεργείων διανομής πόσιμου νερού στους πολίτες στους χώρους καταφυγής, εφόσον συντρέχουν λόγοι
- την αποκατάσταση βατότητας των αποκλεισμένων οδών αρμοδιότητας του Δήμου Ρεθύμνης με την απομάκρυνση μπάζων ή ερειπίων από το οδόστρωμα και αποκατάσταση της οδικής κυκλοφορίας,
- την δρομολόγηση δράσεων για την αποκατάσταση βλαβών στο δίκτυο ύδρευσης και αποχέτευσης, εφόσον συντρέχουν λόγοι
- την υποστήριξη του έργου των συνεργείων αποκατάστασης βλαβών δικτύων παροχής κοινής ωφέλειας (ΔΕΔΔΗΕ, κλπ) με μέσα που διαθέτει ο Δήμος, εφόσον συντρέχουν λόγοι
- την ενεργοποίηση εθελοντικών οργανώσεων πολιτικής προστασίας που δραστηριοποιούνται στο Δήμο για υποστηρικτικές δράσεις στο έργο του Δήμου
- τις επεμβάσεις για την άρση των επικινδυνοτήτων, την κατεδάφιση των επικινδύνως ετοιμόρροπων κτιρίων και την απομάκρυνση των ερειπίων
- την επιλογή χώρων προσωρινής εναπόθεσης μπάζων από καταρρεύσεις κτιρίων, μετά από σεισμό
- τη συγκρότηση επιτροπών για την καταγραφή και εκτίμηση ζημιών σε κατοικίες, προκειμένου να χορηγηθούν οι προβλεπόμενες οικονομικές ενισχύσεις για την κάλυψη των πρώτων αναγκών των πληγέντων, για επισκευές κύριας οικίας ή αντικατάσταση οικοσκευής (ΚΥΑ 33862/6-05-2019 - ΦΕΚ 1669 Β),
- την υποστήριξη του έργου της Περιφέρειας στην οργάνωση χώρων για την υποδοχή και διαβίωση των πληγέντων μετά από σεισμό (χώροι καταυλισμών)
- τη δρομολόγηση δράσεων για οργάνωση χώρων για την υποδοχή και διαβίωση των πληγέντων μετά από σεισμό (χώροι καταυλισμών), εφόσον τούτο αποφασιστεί από τον Δήμαρχο, λόγω των πλεονεκτημάτων που μπορεί να διαθέτει ο Δήμος για την υλοποίηση της δράσης αυτής (παράγραφος 6.8.2 του παρόντος), σε συνεργασία με την οικεία Περιφέρεια. Έλεγχος λειτουργίας των βασικών δικτύων υποδομής και προετοιμασίας των προκαθορισμένων χώρων για την υποδοχή και διαβίωση των πληγέντων²
- Δήμοι οι οποίοι έχουν τη διαχείριση και λειτουργία λιμενικών εγκαταστάσεων μετά την εκδήλωση σεισμού προβαίνουν σε έλεγχο των λιμενικών υποδομών αρμοδιότητάς τους και των πιθανών μεταβολών της μορφολογίας του πυθμένα του λιμανιού σε συνεργασία με τις κατά τόπους αρμόδιες λιμενικές αρχές

² Σχετικά με την οργάνωση χώρων καταυλισμού ο ΟΑΣΠ έχει εκδώσει σχετικές οδηγίες: http://www.oasp.gr/sites/default/files/KATAYΛΙΣΜΟΥ_fin.pdf

- την υποβολή αιτήματος προς τον Γενικό Γραμματέα Πολιτικής Προστασίας για την ενεργοποίηση του Μνημονίου Συνεργασίας μεταξύ της Ελληνικής Αρχής Γεωλογικών και Μεταλλευτικών Ερευνών (Ε.Α.Γ.Μ.Ε.) και της ΓΓΠΠ, σε περιπτώσεις συντελεσθέντος ή εν εξελίξει καταστροφικού φαινομένου γεωλογικής αιτιολογίας (κατολισθήσεις, εδαφικές υποχωρήσεις, καθιζήσεις), σύμφωνα με τα 4927/5-07-2016 και 6044/25-08-2016 έγγραφα της Δ/σης Σχεδιασμού & Αντιμετώπισης Εκτάκτων Αναγκών της ΓΓΠΠ
- την ενημέρωση του Συντονιστή Αποκεντρωμένης Διοίκησης Κρήτης, στο πλαίσιο συντονισμού και ιεράρχησης δράσεων πολιτικής προστασίας στην αντιμετώπιση εκτάκτων αναγκών και την άμεση/βραχεία διαχείριση των συνεπειών
- ό,τι άλλο κρίνεται απαραίτητο για την άμεση/βραχεία διαχείριση των συνεπειών από την εκδήλωση σεισμών, στο πλαίσιο των αρμοδιοτήτων του.

Ο Δήμος Ρεθύμνης για την αμεσότερη καταγραφή των ζημιών, δύναται να δημοσιοποιεί άμεσα μετά την καταστροφή έναν τηλεφωνικό αριθμό, στον οποίο οι πολίτες θα μπορούν να απευθύνονται για να γνωστοποιήσουν στις αρμόδιες υπηρεσίες του Δήμου τις ζημιές που έχει υποστεί η οικοσκευή τους από τον σεισμό, καθώς και να λάβουν πληροφορίες σχετικά με τις διαδικασίες, τα δικαιολογητικά κλπ. που χρειάζονται ώστε να λάβουν οικονομική ενίσχυση (προνοιακό επίδομα) **(Σχεδιάγραμμα 1, σελ. 47)**. Η οικονομική ενίσχυση μπορεί να αφορά α) την αντιμετώπιση των πρώτων αναγκών μετά το σεισμό, β) την αποζημίωση οικοσκευής που έχει καταστραφεί από τον σεισμό, ενώ δεν αφορά ζημιές στον φέροντα σκελετό των κατοικιών και γ) επίδομα ενοικίου για πολίτες των οποίων οι κατοικίες έχουν κριθεί ακατάλληλες για χρήση από την Γενική Διεύθυνση Αποκατάστασης Επιπτώσεων Φυσικών Καταστροφών (Γ.Δ.Α.Ε.Φ.Κ.) της Γενικής Γραμματείας Υποδομών.

Το έργο του Δημάρχου στην αντιμετώπιση εκτάκτων αναγκών και την άμεση/βραχεία διαχείριση των συνεπειών υποστηρίζεται από το γραφείο Πολιτικής Προστασίας του Δήμου, το οποίο με εντολή Δημάρχου συντονίζει το έργο της διάθεσης του απαραίτητου δυναμικού και μέσων εντός των ορίων του Δήμου Ρεθύμνης.

Πέραν των ανωτέρω, οι αρμόδιες υπηρεσίες του Δήμου Ρεθύμνης σε συνεργασία με τη Δ/ση Δημόσιας Υγείας της Περιφερειακής Ενότητας Ρεθύμνης προβαίνουν άμεσα σε υγειονομικό έλεγχο των συστημάτων ύδρευσης στις πληγείσες περιοχές, για τη διασφάλιση της ποιότητας του πόσιμου ύδατος. Σε περίπτωση που διαπιστωθούν φθορές ή βλάβες στο δίκτυο ύδρευσης αρμοδιότητάς τους, αυτές αντιμετωπίζονται άμεσα σύμφωνα και με τα προβλεπόμενα στην Δ1δ/ΓΠοικ.20275/23-03-2020 - ΑΔΑ: ΩΣ27465ΦΥΟ-ΟΧ1, εγκύκλιο του Υπουργείου Υγείας.

Διευκρινίζεται ότι στις δράσεις άμεσης/βραχείας αποκατάστασης των συνεπειών από την εκδήλωση σεισμών (συμπεριλαμβανομένων και τυχόν επαγόμενων τους φαινομένων, όπως κατολισθήσεις κλπ.) περιλαμβάνονται οι κατεπείγουσες απλές τεχνικές εργασίες, που δεν απαιτούν μελέτη, ή οι υπηρεσίες που πρέπει να υλοποιηθούν κατά τη διάρκεια ή αμέσως μετά την εκδήλωση των φαινομένων, όπως είναι η άρση των επικινδυνοτήτων, η άρση καταπτώσεων και εμποδίων στο οδικό δίκτυο κ.ο.κ.

Η εν συνεχεία μεσοπρόθεσμη και μακροπρόθεσμη ολοκλήρωση της αποκατάστασης ζημιών και άρσης κινδύνων που οφείλονται στην εκδήλωση σεισμών, τα συναφή επείγουσας αποκατάστασης απαραίτητα έργα στην πληγείσα περιοχή, για τα οποία θα συνταχθεί τεχνική έκθεση άρσης επικινδυνότητας του αρμόδιου φορέα ή υπηρεσίας, δεν αποτελούν αντικείμενο του παρόντος σχεδίου, επομένως δεν συμπεριλαμβάνονται σε αυτό, αλλά δρομολογούνται από τους κατά περίπτωση αρμόδιους φορείς λειτουργίας και συντήρησης έργων και υποδομών.

Νοείται ότι η περαιτέρω μεσοπρόθεσμη και μακροπρόθεσμη διαχείριση των συνεπειών, που έχει ως αντικείμενο τη λεπτομερή καταγραφή της έκτασης των ζημιών, τη χορήγηση δανείων και ενισχύσεων σε πληγέντες, κλπ., δρομολογείται από ειδικότερες νομοθεσίες, καθώς και κυβερνητικές αποφάσεις, όπου αυτό κρίνεται απαραίτητο.

3.6 Σύγκληση Συντονιστικών Τοπικών Οργάνων του Δήμου Ρεθύμνης (ΣΤΟ) μετά την εκδήλωση σεισμού, για την αντιμετώπιση εκτάκτων αναγκών και την άμεση/βραχεία διαχείριση των συνεπειών

Μετά την εκδήλωση σεισμού, ο Δήμαρχος Ρεθύμνης δύναται προς υποβοήθηση του έργου του να συγκαλέσει το Συντονιστικό Τοπικό Όργανο (ΣΤΟ) του Δήμου «Ρεθύμνης» σε ασφαλή χώρο με σκοπό τον καλύτερο συντονισμό των φορέων που εμπλέκονται σε επίπεδο Δήμου σε δράσεις πολιτικής προστασίας για την αντιμετώπιση εκτάκτων αναγκών και την άμεση/βραχεία διαχείριση των συνεπειών.

Ειδικότερα, στο ανωτέρω ΣΤΟ του Δήμου Ρεθύμνης κρίνεται σκόπιμο να εξετάζονται πρωτίστως θέματα σχετικά με τα εξής:

- την παροχή στοιχείων από όλους τους αρμόδιους συμμετέχοντες φορείς για την πορεία εξέλιξης του καταστροφικού φαινομένου καθώς και τις συνέπειές του, κατά το μέρος που τους αφορά και εμπλέκονται
- την αμοιβαία ενημέρωση για τη διαθεσιμότητα δυναμικού και μέσων των φορέων που εκπροσωπούνται σ' αυτό για την υλοποίηση των δράσεων και μέτρων πολιτικής προστασίας για την αντιμετώπιση εκτάκτων αναγκών και την άμεση/βραχεία διαχείριση των συνεπειών
- τη διάθεση προσωπικού και μέσων για την αντιμετώπιση εκτάκτων αναγκών και την άμεση/βραχεία διαχείριση των συνεπειών, σε επίπεδο Δήμου Ρεθύμνης, με βάση τις ανάγκες, όπως αυτές καταγράφονται και ιεραρχούνται από τους συμμετέχοντες στο ΣΤΟ
- τη συνδρομή των συμμετεχόντων φορέων στο ΣΤΟ, εφόσον αποφασιστεί από τον Δήμαρχο Ρεθύμνης η εφαρμογή του μέτρου της οργανωμένης προληπτικής απομάκρυνσης πολιτών από εξελισσόμενη ή επικείμενη καταστροφή, σύμφωνα με τα αναφερόμενα στο ΜΕΡΟΣ 7 του παρόντος
- τη συνδρομή των συμμετεχόντων φορέων στο ΣΤΟ στην παροχή βοήθειας στους πληγέντες
- ζητήματα που συνδέονται με προσωρινή διαμονή των πολιτών που λόγω της καταστροφής η παραμονή στις κατοικίες τους έχει καταστεί αδύνατη
- την ενεργοποίηση εθελοντικών οργανώσεων πολιτικής προστασίας που δραστηριοποιούνται στο Δήμο Ρεθύμνης για υποστηρικτικές δράσεις στο έργο του
- ζητήματα που συνδέονται με την επικοινωνία και τη ροή πληροφοριών μεταξύ των εμπλεκόμενων φορέων
- ό,τι άλλο κρίνεται απαραίτητο για την αντιμετώπιση εκτάκτων αναγκών και την άμεση/βραχεία διαχείριση των συνεπειών από την εκδήλωση σεισμών.

Στο ΣΤΟ δύναται να κληθεί και ο πρόεδρος της Ένωσης Ξενοδόχων Κρήτης, για την άμεση εύρεση καταλυμάτων για την προσωρινή διαμονή των πολιτών, που λόγω καταστροφής η παραμονή τους στις κατοικίες τους έχει καταστεί αδύνατη.

Επισημαίνεται ότι μετά την έκδοση της Υπουργικής Απόφασης ρύθμισης λειτουργίας των Συντονιστικών Οργάνων Πολιτικής Προστασίας (Σ.Ο.Π.Π.) των Περιφερειακών Ενοτήτων των Περιφερειών της Χώρας, η Δ/νση Σχεδιασμού και Αντιμετώπισης Εκτάκτων Αναγκών της Γ.Γ.Π.Π., με στόχο τη δημιουργία ενός ολοκληρωμένου και διαλειτουργικού κανονιστικού πλαισίου δράσης όλων

των συντονιστικών οργάνων πολιτικής προστασίας τόσο σε επίπεδο Περιφέρειας όσο και σε επίπεδο Δήμου, συνέταξε υπόδειγμα Κανονισμού Λειτουργίας των Συντονιστικών Τοπικών Οργάνων Πολιτικής Προστασίας των Δήμων της Χώρας (ΣΤΟ), προκειμένου να χρησιμοποιηθεί ως πρότυπο για τη σύνταξη των Κανονισμών Λειτουργίας των Συντονιστικών Τοπικών Οργάνων των Δήμων.

Στο πλαίσιο αυτό η ΓΓΠΠ εξέδωσε το 9032/14-12-2016 έγγραφό της, με το οποίο καλούσε τους Δημάρχους όπως με σχετική εντολή τους προς τα οικεία Γραφεία Πολιτικής Προστασίας, να συντάξουν τους Κανονισμούς Λειτουργίας των οικείων Συντονιστικών Τοπικών Οργάνων, σύμφωνα με το ανωτέρω υπόδειγμα, λαμβάνοντας υπόψη τις αποφάσεις συγκρότησης των αντίστοιχων ΣΤΟ, καθώς και τις τοπικές ιδιαιτερότητες (νησιωτικότητα, κλπ).

ΜΕΡΟΣ 4

ΣΥΣΤΗΜΑ ΚΙΝΗΤΟΠΟΙΗΣΗΣ ΠΟΛΙΤΙΚΗΣ ΠΡΟΣΤΑΣΙΑΣ ΔΗΜΟΥ ΡΕΘΥΜΝΗΣ

ΜΕΡΟΣ 4. ΣΥΣΤΗΜΑ ΚΙΝΗΤΟΠΟΙΗΣΗΣ ΠΟΛΙΤΙΚΗΣ ΠΡΟΣΤΑΣΙΑΣ ΔΗΜΟΥ ΡΕΘΥΜΝΗΣ

4.1 Προπαρασκευαστικές δράσεις του Δήμου Ρεθύμνης

Τα προπαρασκευαστικά μέτρα και δράσεις πολιτικής προστασίας που συμβάλλουν στην ετοιμότητα του ανθρώπινου δυναμικού και των μέσων που διαθέτει ο Δήμος Ρεθύμνης για την αντιμετώπιση εκτάκτων αναγκών και την άμεση/βραχεία διαχείριση των συνεπειών από την εκδήλωση Σεισμών δρομολογούνται ως ακολούθως:

Για τις ανάγκες του παρόντος Πρότυπου Σχεδίου αποδίδονται ενδεικτικά ενέργειες και δράσεις σε οργανικές μονάδες του Δήμου (Γραφείο Πολιτικής Προστασίας, Τεχνικές Υπηρεσίες, κλπ) και σε άλλα όργανα του Δήμου (Αντιδήμαρχος, Πρόεδρος Τοπικής Κοινότητας, κλπ). Νοείται ότι για το Σχέδιο Αντιμετώπισης Εκτάκτων Αναγκών Εκτάκτων Αναγκών και Άμεσης/Βραχείας Διαχείρισης Συνεπειών από την Εκδήλωση Σεισμών του Δήμου Ρεθύμνης, οι δράσεις θα πρέπει να αποδοθούν στις αρμόδιες οργανικές μονάδες του Δήμου ή σε άλλα όργανα του Δήμου (Αντιδήμαρχος, Πρόεδρος Τοπικής Κοινότητας, κλπ), σύμφωνα με τον Οργανισμό Εσωτερικής Υπηρεσίας του Δήμου και τις εκάστοτε εξουσιοδοτικές πράξεις του Δημάρχου.

4.1.1 Δήμαρχος Ρεθύμνης

- Έκδοση **Απόφασης ορισμού** υπευθύνων του Γραφείου Πολιτικής Προστασίας του Δήμου Ρεθύμνης.
- **Εντολή προς το Γραφείο Πολιτικής Προστασίας του Δήμου** για τη σύνταξη ή επικαιροποίηση του Σχεδίου Αντιμετώπισης Εκτάκτων Αναγκών και Άμεσης/Βραχείας Διαχείρισης Συνεπειών από την Εκδήλωση Σεισμών του Δήμου Ρεθύμνης, με βάση τις οδηγίες σχεδίασης της παραγράφου 15.2 του Γενικού Σχεδίου Αντιμετώπισης Εκτάκτων Αναγκών και Άμεσης/Βραχείας Διαχείρισης Συνεπειών από την Εκδήλωση Σεισμών με την κωδική ονομασία «ΕΓΚΕΛΑΔΟΣ» (1η έκδοση)
- **Εντολή προς τις Τεχνικές Υπηρεσίες του Δήμου** Ρεθύμνης για τη συντήρηση εξοπλισμού και μέσων που θα χρησιμοποιηθούν για την αντιμετώπιση εκτάκτων αναγκών και την άμεση/βραχεία διαχείριση των συνεπειών μετά την εκδήλωση σεισμού
- **Εντολή προς τις Τεχνικές Υπηρεσίες του Δήμου** Ρεθύμνης, για να προβούν σε προσεισμικό έλεγχο κτιρίων βάσει των κατευθυντήριων οδηγιών του Ο.Α.Σ.Π.

- **Εντολή προς το Γραφείο Πολιτικής Προστασίας του Δήμου**, να προβεί σε συνεργασία με τις **Τεχνικές Υπηρεσίες**, στην κατάρτιση μνημονίου συνεργασίας με ιδιωτικούς φορείς για την εξασφάλιση επιπλέον πόρων προς ενίσχυση του έργου τους στην αντιμετώπιση εκτάκτων αναγκών και την άμεση/βραχεία διαχείριση των συνεπειών μετά την εκδήλωση σεισμού
- **Έκδοση απόφασης συγκρότησης** του Συντονιστικού Τοπικού Οργάνου (ΣΤΟ) του Δήμου Ρεθύμνης σύμφωνα με τα οριζόμενα στο αρθ.13 του Ν.3013/2002.
- **Εντολή προς τους Προέδρους Τοπικών Κοινοτήτων** για την καταγραφή των μέσων και του ανθρώπινου δυναμικού, που μπορούν να συμβάλλουν στην αντιμετώπιση εκτάκτων αναγκών και την άμεση/βραχεία διαχείριση των συνεπειών μετά την εκδήλωση σεισμού, και την κοινοποίησή τους στο Γραφείο Πολιτικής Προστασίας του Δήμου.
- **Συμμετοχή στο Συντονιστικό Όργανο Πολιτικής Προστασίας** της Περιφερειακής Ενότητας Ρεθύμνης (ΣΟΠΠ), εφόσον προσκληθεί, για την επίλυση ζητημάτων συνεργασίας μεταξύ των εμπλεκόμενων φορέων στην αντιμετώπιση εκτάκτων αναγκών και την άμεση/βραχεία διαχείριση των συνεπειών μετά την εκδήλωση σεισμού
- **Εντολή προς την Υπηρεσία Πρόνοιας του Δήμου** για τη σύσταση και συγκρότηση επιτροπών καταγραφής ζημιών του Δήμου Ρεθύμνης για τη χορήγηση οικονομικής ενίσχυσης σε όσους περιέρχονται σε κατάσταση ανάγκης συνεπεία σεισμών (προνοιακό επίδομα)
- **Εντολή προς την Υπηρεσία Πρόνοιας του Δήμου** για την τήρηση καταλόγου των ωφελούμενων του προγράμματος «Βοήθεια στο Σπίτι»
- **Εντολή προς το Γραφείο Πολιτικής Προστασίας του Δήμου** για τη διενέργεια άσκησης Πολιτικής Προστασίας για την εκπαίδευση του προσωπικού και την αξιολόγηση της επιχειρησιακής ετοιμότητας των υπηρεσιών του Δήμου έναντι σεισμών, σύμφωνα με τις κατευθυντήριες οδηγίες της ΓΓΠΠ (παράγραφος 8.2.1 του παρόντος).
- **Εντολή προς το Γραφείο Πολιτικής Προστασίας του Δήμου** για δράσεις ενημέρωσης του κοινού για τη λήψη μέτρων πρόληψης και αυτοπροστασίας από κινδύνους που προέρχονται από την εκδήλωση σεισμών και θαλασσίων κυμάτων βαρύτητας (τσουνάμι).

4.1.2 Αντιδήμαρχος Θεμάτων Πολιτικής Προστασίας

Συνδράμει τον Δήμαρχο στο έργο του και παρακολουθεί την υλοποίηση των προπαρασκευαστικών δράσεων πολιτικής προστασίας του Δήμου Ρεθύμνης σε συνεργασία με το Γραφείο Πολιτικής Προστασίας του Δήμου και τις λοιπές αρμόδιες οργανικές μονάδες του Δήμου.

4.1.3 Γραφείο Πολιτικής Προστασίας του Δήμου Ρεθύμνης

- **Καταγραφή των επιχειρησιακά διαθέσιμων πόρων** του Δήμου, που δύνανται να διατεθούν στην αντιμετώπιση εκτάκτων αναγκών και την άμεση/βραχεία διαχείριση των συνεπειών μετά την εκδήλωση σεισμού, στο πλαίσιο εφαρμογής του παρόντος σχεδίου.
- **Σύνταξη ή επικαιροποίηση του Σχεδίου Αντιμετώπισης Εκτάκτων Αναγκών και Άμεσης/Βραχείας Διαχείρισης Συνεπειών από την Εκδήλωση Σεισμών του Δήμου** Ρεθύμνης με βάση τις οδηγίες σχεδίασης της παραγράφου 15.2 του Γενικού Σχεδίου Αντιμετώπισης Εκτάκτων Αναγκών και Άμεσης/Βραχείας Διαχείρισης Συνεπειών από την Εκδήλωση Σεισμών με την κωδική ονομασία «ΕΓΚΕΛΑΔΟΣ» (1η έκδοση) και υποβολή του στην Εκτελεστική Επιτροπή του Δήμου, προκειμένου να εγκριθεί από το Δημοτικό Συμβούλιο.

- **Σύνταξη ή επικαιροποίηση μνημονίων ενεργειών**, σε συνεργασία με τις εμπλεκόμενες υπηρεσίες του Δήμου, στα οποία να προσδιορίζονται οι επιχειρησιακά υπεύθυνοι υπάλληλοι, ο ρόλος και οι δράσεις αυτών για την αντιμετώπιση εκτάκτων αναγκών εξαιτίας σεισμών. Στα πλαίσια αυτά συντάσσονται τηλεφωνικοί κατάλογοι με τηλέφωνα και θέσεις υπευθύνων των Δήμων (**Παράρτημα Θ**), τα οποία και κοινοποιούνται στις κατά τόπους αρμόδιες υπηρεσίες του Π.Σ. και της ΕΛ.ΑΣ..
- **Κοινοποίηση του επικαιροποιημένου Σχεδίου Αντιμετώπισης Εκτάκτων Αναγκών και Άμεσης/Βραχείας Διαχείρισης Συνεπειών** από την Εκδήλωση Σεισμών του Δήμου Ρεθύμνης στις αρμόδιες κατά τόπους Διοικήσεις του Πυροσβεστικού Σώματος και της Ελληνικής Αστυνομίας, για λόγους άμεσης κινητοποίησης και πληρέστερης ενημέρωσής τους.
- Έλεγχος της λειτουργίας του συστήματος επικοινωνίας και ροής πληροφοριών για τη διασφάλιση της ικανότητας ασφαλούς ανταλλαγής πληροφοριών μεταξύ των εμπλεκόμενων Φορέων καθώς και της λήψης αποφάσεων.
- **Εξασφάλιση επικοινωνίας** με το Κέντρο Επιχειρήσεων της Γενικής Γραμματείας Πολιτικής Προστασίας και των λοιπών εμπλεκόμενων φορέων σε τοπικό επίπεδο.
- **Κατάρτιση, σε συνεργασία με τις Τεχνικές Υπηρεσίες του Δήμου, μνημονίου συνεργασίας** με ιδιωτικούς φορείς για την εξασφάλιση επιπλέον πόρων προς ενίσχυση του έργου του Δήμου στην αντιμετώπιση εκτάκτων αναγκών και τη διαχείριση των συνεπειών λόγω σεισμών, για την περίπτωση που δεν επαρκούν οι πόροι του Δήμου.
- **Κατάρτιση, σε συνεργασία με τις Τεχνικές Υπηρεσίες του Δήμου, επικαιροποιημένου καταλόγου (μητρώου) υπαλλήλων** που διαθέτουν τα κατάλληλα επαγγελματικά προσόντα, προκειμένου να συνδράμουν το έργο της Γενικής Διεύθυνσης Αποκατάστασης Επιπτώσεων Φυσικών Καταστροφών (Γ.Δ.Α.Ε.Φ.Κ.).(**Παράρτημα Β**)
- **Καθορισμός χώρων συγκέντρωσης του πληθυσμού**, μετά από σχετική συνεννόηση με την οικεία Περιφέρεια, σε περιπτώσεις εκτάκτων αναγκών λόγω σεισμών (χώροι καταφυγής).(**Παράρτημα Η**)
- **Καθορισμός χώρων εναπόθεσης μπάζων** που ενδέχεται να προκύψουν μετά από την εκδήλωση σεισμών, κατόπιν σχετικής συνεννόησης με την Τεχνική Υπηρεσία (**Παράρτημα Η**)
- **Μέριμνα για τη σύγκληση του Συντονιστικού Τοπικού Οργάνου (ΣΤΟ)** του Δήμου κατόπιν εντολής του Δημάρχου
- **Ενημέρωση του κοινού** για τη λήψη μέτρων πρόληψης και αυτοπροστασίας από κινδύνους που προέρχονται από σεισμούς και θαλάσσια κύματα βαρύτητας (τσουνάμι), με βάση τις κατευθυντήριες οδηγίες και το έντυπο υλικό που έχουν εκδοθεί από την ΓΓΠΠ και τον ΟΑΣΠ.
- **Προγραμματισμός διενέργειας άσκησης Πολιτικής Προστασίας** για την εκπαίδευση του προσωπικού και την αξιολόγηση της επιχειρησιακής ετοιμότητας των υπηρεσιών του Δήμου για την αντιμετώπιση εκτάκτων αναγκών και την άμεση/βραχεία διαχείριση των συνεπειών από την εκδήλωση σεισμών, σύμφωνα με τις κατευθυντήριες οδηγίες της ΓΓΠΠ (παράγραφος 8.2.1 του παρόντος).
- **Τήρηση αρχείου με τις Εθελοντικές Οργανώσεις** του Δήμου Ρεθύμνης.

4.1.4 Τεχνικές Υπηρεσίες του Δήμου Ρεθύμνης

- **Συντήρηση εξοπλισμού και μέσων** που θα χρησιμοποιηθούν για την αντιμετώπιση εκτάκτων αναγκών και την άμεση/βραχεία διαχείριση των συνεπειών από την εκδήλωση σεισμών

- **Συνεργασία με το Γραφείο Πολιτικής Προστασίας του Δήμου στην κατάρτιση μνημονίου συνεργασίας με ιδιωτικούς φορείς** για την εξασφάλιση επιπλέον πόρων προς ενίσχυση του έργου του Δήμου στην αντιμετώπιση εκτάκτων αναγκών και τη διαχείριση των συνεπειών λόγω σεισμών, για την περίπτωση που δεν επαρκούν οι πόροι του Δήμου
- **Εκτέλεση του Προσεισμικού ελέγχου κτιρίων** αρμοδιότητας του Δήμου Ρεθύμνης βάσει των οδηγιών του ΑΟΣΠ.
- **Τήρηση καταλόγου υπαλλήλων του Δήμου** που διαθέτουν τα κατάλληλα επαγγελματικά προσόντα που θα χρησιμοποιηθούν για: α) τον άμεσο έλεγχο των **κτιρίων του Δήμου που στεγάζονται οι οργανικές μονάδες που εμπλέκονται στην εφαρμογή του παρόντος σχεδίου**, για τη διαπίστωση ζημιών, β) άμεσο οπτικό έλεγχο των Σχολικών Μονάδων και γ) την υποστήριξη του έργου της Γ.Δ.Α.Ε.Φ.Κ.(**Παράρτημα Β**)
- Σύσταση και συγκρότηση σε ετήσια βάση των επιτροπών καταγραφής ζημιών του Δήμου Ρεθύμνης για την παροχή προνοιακού επιδόματος
- **Συνεργασία με το Γραφείο Πολιτικής Προστασίας του Δήμου στην καταγραφή των επιχειρησιακά διαθέσιμων μέσων** που διαθέτει ο Δήμος
- **Συνεργασία με το Γραφείο Πολιτικής Προστασίας του Δήμου** για να καθοριστούν χώροι προσωρινής εναπόθεσης μπάζων μετά από την εκδήλωση σεισμών.

4.1.5 Υπηρεσία Πρόνοιας του Δήμου Ρεθύμνης

- Σύσταση και συγκρότηση επιτροπών καταγραφής ζημιών του Δήμου Ρεθύμνης για τη χορήγηση οικονομικής ενίσχυσης σε όσους περιέρχονται σε κατάσταση ανάγκης συνεπεία σεισμών (προνοιακό επίδομα)
- Τήρηση καταλόγου των ωφελούμενων του προγράμματος «Βοήθεια στο Σπίτι» του Δήμου Ρεθύμνης

4.1.6 Οικονομικές Υπηρεσίες του Δήμου Ρεθύμνης

- **Μέριμνα** για την αποτελεσματική διενέργεια όλων των νόμιμων διαδικασιών που απαιτούνται για την προμήθεια υλικών , εξοπλισμού και υπηρεσιών του Δήμου Ρεθύμνης
- **Μέριμνα** για την εξασφάλιση των οικονομικών πόρων για την υλοποίηση των δράσεων που προβλέπονται στο παρόν σχέδιο (συντήρηση και λειτουργία μηχανημάτων και εξοπλισμού, μίσθωση μηχανημάτων, πρόσληψη εποχιακού προσωπικού, προμήθεια υλικών κλπ.)
- Τήρηση αρχείου συμβάσεων του Δήμου Ρεθύμνης

4.1.7 Πρόεδροι Τοπικών Κοινοτήτων Δήμου Ρεθύμνης

- Καταγραφή των μέσων και του ανθρώπινου δυναμικού που μπορούν να συμβάλλουν στην αντιμετώπιση εκτάκτων αναγκών και την άμεση/βραχεία διαχείριση των συνεπειών μετά την εκδήλωση σεισμού και κοινοποίησή τους στο Γραφείο Πολιτικής Προστασίας του Δήμου
- Συνεργασία με το Γραφείο Πολιτικής Προστασίας του Δήμου Ρεθύμνης στη σύνταξη ή επικαιροποίηση του Σχεδίου Αντιμετώπισης Εκτάκτων Αναγκών και Άμεσης/Βραχείας Διαχείρισης Συνεπειών από την Εκδήλωση Σεισμών του Δήμου Ρεθύμνης

4.2 Προπαρασκευαστική σύγκληση Συντονιστικού Τοπικού Οργάνου του Δήμου Ρεθύμνης (ΣΤΟ) για την ετοιμότητα αντιμετώπισης κινδύνων από την εκδήλωση σεισμών

4.2.1 Δήμαρχος Ρεθύμνης

- **Δίνει εντολή προς το Γραφείο Πολιτικής Προστασίας του Δήμου για τη σύγκληση του Συντονιστικού Τοπικού Οργάνου (ΣΤΟ)** στη φάση συνήθους ετοιμότητας για την επίλυση ζητημάτων συνεργασίας μεταξύ των εμπλεκόμενων φορέων στην αντιμετώπιση εκτάκτων αναγκών λόγω σεισμών, όπως επίσης και ζητημάτων που αφορούν τη συνεργασία με τις εθελοντικές οργανώσεις Πολιτικής Προστασίας. Το Συντονιστικό Τοπικό Όργανο (ΣΤΟ) συγκαλείται σε ετήσια βάση ή αν υπάρξει ανάγκη (π.χ. τροποποίηση του παρόντος σχεδίου) και συχνότερα.
- **Προεδρεύει του Συντονιστικού Τοπικού Οργάνου (ΣΤΟ)** στη φάση συνήθους ετοιμότητας για την επίλυση ζητημάτων συνεργασίας μεταξύ των εμπλεκόμενων φορέων στην αντιμετώπιση εκτάκτων αναγκών λόγω σεισμών, όπως επίσης και ζητημάτων που αφορούν τη συνεργασία με τις εθελοντικές οργανώσεις Πολιτικής Προστασίας
- **Ιεραρχεί και δρομολογεί**, κατά το μέρος που τον αφορά, τα μέτρα, έργα και δράσεις που προτάθηκαν στο ανωτέρω Συντονιστικό Τοπικό Όργανο

4.2.2 Αντιδήμαρχος θεμάτων Πολιτικής Προστασίας

- **Συνδράμει τον Δήμαρχο** στο Συντονιστικό Τοπικό Όργανο (ΣΤΟ) και δύναται να τον **αντικαθιστά**, κατόπιν σχετικής εξουσιοδότησης από τον Δήμαρχο, σε περίπτωση κωλύματος ή απουσίας του.

4.2.3 Γραφείο Πολιτικής Προστασίας του Δήμου Ρεθύμνης

- Συγκαλεί, κατόπιν εντολής του Δημάρχου, το Συντονιστικό Τοπικό Όργανο (ΣΤΟ) στη φάση συνήθους ετοιμότητας για την επίλυση ζητημάτων συνεργασίας μεταξύ των εμπλεκόμενων φορέων στην αντιμετώπιση εκτάκτων αναγκών λόγω σεισμών, όπως επίσης και ζητημάτων που αφορούν τη συνεργασία με τις εθελοντικές οργανώσεις Πολιτικής Προστασίας
- Προχωρά στη διαμόρφωση του τελικού σχεδιασμού του Δήμου Ρεθύμνης για πρόληψη και ετοιμότητα για την αντιμετώπιση κινδύνων που προέρχονται από την εκδήλωση σεισμών, σύμφωνα με τις υποδείξεις του Δημάρχου Ρεθύμνης και με βάση τα μέτρα, έργα και δράσεις που προτάθηκαν στο ανωτέρω Συντονιστικό Τοπικό Όργανο.

4.2.4 Γραμματέας του Συντονιστικού Τοπικού Οργάνου του Δήμου Ρεθύμνης

Διαβιβάζει τα πρακτικά του ΣΤΟ στο Γραφείο Πολιτικής Προστασίας του Δήμου Ρεθύμνης, στους εκπροσωπούμενους στο ΣΤΟ φορείς, στη Δ/ση Πολιτικής Προστασίας της Περιφέρειας Κρήτης και στη Δ/ση Πολιτικής Προστασίας της Αποκεντρωμένης Διοίκησης Κρήτης, για την ενημέρωση του Περιφερειάρχη Κρήτης και του Συντονιστή Αποκεντρωμένης Διοίκησης, αντίστοιχα, στο πλαίσιο της αμοιβαίας συνεργασίας και διαλειτουργικότητας μεταξύ των φορέων Τοπικής Αυτοδιοίκησης.

4.3 Δράσεις αυξημένης ετοιμότητας του Δήμου Ρεθύμνης εν όψει επαπειλούμενου κινδύνου για την εκδήλωση σεισμών

4.3.1 Δήμαρχος Ρεθύμνης

- **Εντολή προς το Γραφείο Πολιτικής Προστασίας του Δήμου για τη σύγκληση του Συντονιστικού Τοπικού Οργάνου (ΣΤΟ)**, εφόσον κρίνει ότι είναι απαραίτητο
- **Συμμετοχή στο Συντονιστικό Όργανο Πολιτικής Προστασίας της Περιφερειακής Ενότητας Ρεθύμνης (ΣΟΠΠ)**, εφόσον προσκληθεί
- **Εντολή προς το Γραφείο Πολιτικής Προστασίας του Δήμου για έλεγχο της πορείας υλοποίησης των προπαρασκευαστικών δράσεων που προβλέπονται στο Σχέδιο Αντιμετώπισης Εκτάκτων Αναγκών και Άμεσης/Βραχείας Διαχείρισης Συνεπειών από την Εκδήλωση Σεισμών του Δήμου Ρεθύμνης**

4.3.2 Αντιδήμαρχος θεμάτων Πολιτικής Προστασίας

Συνδράμει τον Δήμαρχο στο έργο του και παρακολουθεί την υλοποίηση των μέτρων προπαρασκευαστικών δράσεων του Δήμου Ρεθύμνης, σε συνεργασία με το Γραφείο Πολιτικής Προστασίας του Δήμου και τις λοιπές αρμόδιες οργανικές μονάδες του Δήμου.

4.3.3 Γραφείο Πολιτικής Προστασίας του Δήμου Ρεθύμνης

- **Σύγκληση του Συντονιστικού Τοπικού Οργάνου (ΣΤΟ)** κατόπιν εντολής του Δημάρχου
- **Επικαιροποίηση καταλόγου των άμεσα διαθέσιμων επιχειρησιακών μέσων που έχει ο Δήμος, καθώς και των μέσων που δύνανται να διατεθούν μέσω του μνημονίου συνεργασίας με ιδιωτικούς φορείς για την αντιμετώπιση εκτάκτων αναγκών και τη διαχείριση των συνεπειών λόγω σεισμών και ενημέρωση του Δημάρχου**

4.4 Δράσεις του Δήμου Ρεθύμνης στην αντιμετώπιση εκτάκτων αναγκών μετά την εκδήλωση του σεισμού

4.4.1 Δήμαρχος Ρεθύμνης

- **Συντονισμός δράσεων και διάθεσης του απαραίτητου δυναμικού και μέσων**, εντός των ορίων του Δήμου Ρεθύμνης, για την αντιμετώπιση εκτάκτων αναγκών και τη διαχείριση συνεπειών λόγω σεισμού, σύμφωνα με το άρθρο 13 του Ν. 3013/2002
- **Εντολή προς το Γραφείο Πολιτικής Προστασίας του Δήμου για άμεση κινητοποίηση** των υπαλλήλων του Γραφείου Πολιτικής Προστασίας του Δήμου, για συλλογή περαιτέρω πληροφοριών σχετικά με τις επιπτώσεις του σεισμού
- **Εντολή προς τη Δ/ση Τεχνικών Υπηρεσιών για άμεσο έλεγχο των κτιρίων του Δήμου που στεγάζονται οι οργανικές μονάδες που εμπλέκονται στην εφαρμογή του παρόντος σχεδίου**, για τη διαπίστωση ζημιών
- **Εντολή προς τη Δ/ση Τεχνικών Υπηρεσιών για διάθεση προσωπικού και μέσων** που διαθέτουν (μηχανήματα έργων, κλπ.) για την άρση εμποδίων στο οδικό δίκτυο αρμοδιότητας του Δήμου, για τη διευκόλυνση της κίνησης των οχημάτων των σωστικών συνεργείων προς και από την πληγείσα περιοχή, τις νοσοκομειακές μονάδες, κλπ.
- **Συντονισμός της άμεσης υποστήριξης του έργου** των λοιπών επιχειρησιακά εμπλεκόμενων φορέων (Π.Σ., ΕΛ.ΑΣ., κλπ) στο έργο διάσωσης και απεγκλωβισμού με μέσα που διαθέτει ο Δήμος Ρεθύμνης.
- **Εντολή για συνδρομή προσωπικού και μέσων του Δήμου Ρεθύμνης σε όμορους Δήμους** μετά από σχετική συνεννόηση με τους αρμόδιους Δημάρχους.
- **Εντολή προς το Γραφείο Πολιτικής Προστασίας του Δήμου για υποβολή αιτήματος συνδρομής** με υλικά και μέσα προς ενίσχυση του έργου του Δήμου στην αντιμετώπιση εκτάκτων αναγκών και τη διαχείριση των συνεπειών από την εκδήλωση σεισμού, από όμορους Δήμους, την οικεία Περιφέρεια, Αποκεντρωμένη Διοίκηση ή το UNIT-3 - ΜΕΦ
- **Λήψη και εκτέλεση της απόφασης για την οργανωμένη προληπτική απομάκρυνση των πολιτών**, για λόγους προστασίας της ζωής ή της υγείας τους από εξελισσόμενη ή από επικείμενη καταστροφή, στα πλαίσια εφαρμογής του άρθ. 18 του Ν 3613/2007 (ΦΕΚ 263 Α)
- **Εντολή προς το Γραφείο Πολιτικής Προστασίας του Δήμου** για την ενεργοποίηση, εφόσον συντρέχουν λόγοι, των μνημονίων συνεργασίας με ιδιωτικούς φορείς για την εξασφάλιση επιπλέον πόρων στην αντιμετώπιση εκτάκτων αναγκών και τη διαχείριση των συνεπειών λόγω σεισμού
- **Εντολή του Δημάρχου προς το Γραφείο Πολιτικής Προστασίας του Δήμου για σύγκληση του ΣΤΟ**, εφόσον κρίνεται αναγκαίο
- **Ενημέρωση του Περιφερειάρχη Κρήτης και του Γενικού Γραμματέα Αποκεντρωμένης Διοίκησης Κρήτης** για την τρέχουσα κατάσταση
- **Αίτημα στον Περιφερειάρχη Κρήτης** για την κήρυξη της περιοχής που πλήττεται σε κατάσταση έκτακτης ανάγκης, εφόσον συντρέχουν λόγοι.
- **Ενημέρωση της εταιρίας «Κτιριακές Υποδομές Α.Ε»**, ώστε να διενεργήσουν μετασεισμικό έλεγχο των Σχολικών Μονάδων, εφόσον μετά τον άμεσο οπτικό έλεγχο των Σχολικών Μονάδων από

τους υπαλλήλους του Δήμου, που διαθέτουν τα κατάλληλα επαγγελματικά προσόντα (**Παράρτημα Β**), προκύψει η σχετική ανάγκη.

- **Έκδοση απόφασης διακοπής μαθημάτων**, λόγω έκτακτων συνθηκών εντός των διοικητικών ορίων του Δήμου Ρεθύμνης σε συνεργασία με την Περιφερειακή Διεύθυνση Πρωτοβάθμιας και Δευτεροβάθμιας Εκπαίδευσης και τον Περιφερειάρχη Κρήτης, αν κρίνεται απαραίτητο (αρθ. 94 παρ. 4.27 του Ν.3852/2010)
- **Άμεση επικοινωνία με τον Αντιπεριφερειάρχη της Π.Ε Ρεθύμνης**, στις περιπτώσεις που ο Αντιπεριφερειάρχης συντονίζει και εποπτεύει τη διάθεση προσωπικού και μέσων των αρμόδιων υπηρεσιών της Περιφέρειας, οι οποίες λειτουργούν στα όρια της Περιφερειακής τους Ενότητας για την αντιμετώπιση εκτάκτων αναγκών και τη διαχείριση των συνεπειών από την εκδήλωση σεισμού
- **Εντολή προς το Γραφείο Πολιτικής Προστασίας του Δήμου για παραμονή, μερική αποκλιμάκωση ή ολική αποκλιμάκωση των πόρων** που έχουν διατεθεί
- **Εντολή προς το Γραφείο Πολιτικής Προστασίας του Δήμου** για την ενεργοποίηση εθελοντικών οργανώσεων πολιτικής προστασίας που δραστηριοποιούνται στο Δήμο Ρεθύμνης για υποστηρικτικές δράσεις στο έργο του
- **Ενημέρωση κοινού για δράσεις πολιτικής προστασίας** που δρομολογούνται από το Δήμο Ρεθύμνης για την αντιμετώπιση εκτάκτων αναγκών και την άμεση/βραχεία διαχείριση των συνεπειών από την εκδήλωση σεισμού, καθώς και για τη λήψη μέτρων αυτοπροστασίας.
- **Εντολή προς τον Γενικό Γραμματέα του Δήμου Ρεθύμνης**, για τη δρομολόγηση δράσεων που αφορούν τη δημιουργία και λειτουργία τηλεφωνικού κέντρου, σε συνεργασία με τις αρμόδιες εμπλεκόμενες υπηρεσίες του Δήμου. Το τηλεφωνικό Κέντρο θα καταγράφει προβλήματα που έχουν δημιουργηθεί από την εκδήλωση του σεισμού (καταρρεύσεις κτιρίων, κατολισθήσεις, διακοπή υδροδότησης κλπ) και θα τα προωθεί στις αρμόδιες υπηρεσίες του Δήμου. Επίσης το τηλεφωνικό κέντρο θα καταγράφει αιτήματα πολιτών για άμεση προσωρινή διαμονή καθώς και, εάν κριθεί απαραίτητο και **κατόπιν συνεννόησης του Δημάρχου με τη Γενική Διεύθυνση Αποκατάστασης Επιπτώσεων Φυσικών Καταστροφών (Γ.Δ.Α.Ε.Φ.Κ.)** της Γενικής Γραμματείας Υποδομών, θα καταγράφει στον πίνακα Α του Παραρτήματος Ι, τα αιτήματα των πολιτών που επιθυμούν μετασεισμικό έλεγχο κτιρίων από κλιμάκιο της Γ.Δ.Α.Ε.Φ.Κ. (**Σχεδιάγραμμα 1, σελ. 47**).

4.4.2 Αντιδήμαρχος Θεμάτων Πολιτικής Προστασίας

- **Συνδράμει τον Δήμαρχο** στο έργο του συντονισμού δράσεων και διάθεσης του απαραίτητου δυναμικού και μέσων, εντός των ορίων του Δήμου, για την αντιμετώπιση εκτάκτων αναγκών και τη διαχείριση των συνεπειών από την εκδήλωση σεισμού
- **Παρακολουθεί την υλοποίηση των δράσεων** του Δήμου Ρεθύμνης στην αντιμετώπιση κινδύνων λόγω σεισμών, σε συνεργασία με το Γραφείο Πολιτικής Προστασίας του Δήμου και τις λοιπές αρμόδιες οργανικές μονάδες του Δήμου.

4.4.3 Γραφείο Πολιτικής Προστασίας του Δήμου Ρεθύμνης

- **Άμεση ενημέρωση της Δ/σης Τεχνικών Υπηρεσιών και της Δ/σης Καθαριότητας, Περιβάλλοντος και Πρασίνου** που εμπλέκονται σε αρχικό στάδιο, με στόχο την άμεση κινητοποίησή τους, μετά από σχετική εντολή Δημάρχου.

- **Συνεχής επικοινωνία με τη Διεύθυνση Αστυνομίας Ρεθύμνης, το Αστυνομικό Τμήμα Ρεθύμνης και την Π.Υ Ρεθύμνης** για τη συλλογή περαιτέρω πληροφοριών που συνδέονται με τις επιπτώσεις του σεισμού.
- **Επικοινωνία** με το Παράρτημα του Ε.Κ.Α.Β. και λοιπές Υγειονομικές Μονάδες (Κέντρα Υγείας, Ιδιωτικά Νοσοκομεία κ.λ.π.), για συλλογή πληροφοριών σχετικά με τραυματισμένους πολίτες από την εκδήλωση σεισμού.
- **Άμεση επικοινωνία** με το Τμήμα Πολιτικής Προστασίας της Περιφερειακής Ενότητας Κρήτης, τη Δ/νση Πολιτικής Προστασίας της Περιφέρειας Κρήτης και τη Δ/νση Πολιτικής Προστασίας της Αποκεντρωμένης Διοίκησης Κρήτης για λόγους αμοιβαίας ενημέρωσης και συντονισμού στη διαχείριση πόρων.
- **Ενεργοποίηση του μνημονίου ενεργειών** για περιπτώσεις εκτάκτων αναγκών που προέρχονται από την εκδήλωση σεισμού.
- **Ενεργοποίηση μνημονίου συνεργασίας με ιδιωτικούς φορείς**, μετά από σχετική εντολή του Δημάρχου, για την εξασφάλιση επιπλέον πόρων για την ενίσχυση του έργου του Δήμου.
- **Συλλογή πληροφοριών σχετικά με την εξέλιξη των επιχειρήσεων απεγκλωβισμού και διάσωσης** από την αρμόδια Πυροσβεστική Αρχή και **ενημέρωση του Δημάρχου**.
- **Υποβολή αιτήματος, μετά από σχετική εντολή Δημάρχου, για συνδρομή με υλικά και μέσα προς ενίσχυση του έργου του Δήμου** στην αντιμετώπιση εκτάκτων αναγκών και διαχείριση των συνεπειών λόγω σεισμών, από όμορους Δήμους, την οικεία Περιφέρεια και Αποκεντρωμένη Διοίκηση.
- **Τήρηση κατάστασης με τα διατιθέμενα μέσα και προσωπικό** που με εντολή Δημάρχου έχουν εμπλακεί για την αντιμετώπιση εκτάκτων αναγκών και τη διαχείριση των συνεπειών από την εκδήλωση του φαινομένου.
- **Ενεργοποίηση, εφόσον επιβάλλεται από την υφιστάμενη κατάσταση, του μνημονίου ενεργειών για την οργανωμένη προληπτική απομάκρυνση πολιτών**, μετά από σχετική εντολή του Δημάρχου.
- **Μέριμνα για τη σύγκληση του Συντονιστικού Τοπικού Οργάνου (ΣΤΟ)** κατόπιν εντολής του Δημάρχου και σύμφωνα με τα οριζόμενα στο αρθ. 13, Ν.3013/2002.
- **Εξασφάλιση της κάλυψης των στοιχειωδών αναγκών των πολιτών** που έχουν καταφύγει στους προκαθορισμένους χώρους συγκέντρωσης, σε περίπτωση έκτακτης ανάγκης από την εκδήλωση σεισμού (χώροι καταφυγής).
- **Ενημέρωση του UNIT-3 - ΜΕΦ** σχετικά με την εξέλιξη των δράσεων του Δήμου για την αντιμετώπιση εκτάκτων αναγκών και τη διαχείριση των συνεπειών.
- **Ενημέρωση για την παραμονή, μερική αποκλιμάκωση ή ολική αποκλιμάκωση των πόρων** που έχουν διατεθεί με εντολή του Δημάρχου
- **Ενεργοποίηση μετά από σχετική εντολή του Δημάρχου** εθελοντικών οργανώσεων πολιτικής προστασίας, που δραστηριοποιούνται στο Δήμο για υποστηρικτικές δράσεις στο έργο του Δήμου Ρεθύμνης
- **Ενημέρωση κοινού για δράσεις πολιτικής προστασίας** που δρομολογούνται από το Δήμο Ρεθύμνης για την αντιμετώπιση εκτάκτων αναγκών και την άμεση/βραχεία διαχείριση των συνεπειών, καθώς και για τη λήψη μέτρων αυτοπροστασίας.

4.4.4 Διεύθυνση Τεχνικών Υπηρεσιών του Δήμου Ρεθύμνης

- Διενεργεί άμεσα οπτικό έλεγχο στα κτίρια του Δήμου που στεγάζονται οι οργανικές μονάδες που εμπλέκονται στην εφαρμογή του παρόντος σχεδίου, για τη διαπίστωση ζημιών
- Μεριμνά για την άρση εμποδίων στο οδικό δίκτυο αρμοδιότητάς του, για τη διευκόλυνση της κίνησης των οχημάτων των σωστικών συνεργείων προς και από την πληγείσα περιοχή, τις νοσοκομειακές μονάδες, κλπ
- Συγκροτεί συνεργεία από υπαλλήλους που διαθέτουν τα κατάλληλα επαγγελματικά προσόντα (Παράρτημα Β), προκειμένου να μεταβούν και να προβούν σε άμεσο οπτικό έλεγχο των σχολικών μονάδων και ενημερώνει τον Δήμαρχο. Αν υπάρχουν εμφανείς βλάβες, ο Δήμαρχος ενημερώνει την Κτιριακές Υποδομές Α.Ε., προκειμένου να διαπιστωθεί η καταλληλότητα για χρήση των Σχολικών Μονάδων
- Συγκροτεί συνεργεία από υπαλλήλους της, προκειμένου να μεταβούν άμεσα στην πληγείσα περιοχή και να προβούν σε οπτικό έλεγχο υποδομών και τεχνικών έργων αρμοδιότητάς τους για τη διαπίστωση ζημιών που προκλήθηκαν από το σεισμό ή άλλα επαγόμενα φαινόμενα (κατολισθήσεις, κλπ) και εκτίμηση του δυναμικού και των μέσων που απαιτούνται για την άμεση αποκατάσταση της λειτουργίας τους
- Υποστηρίζει το έργο της Γενικής Δ/σης Αποκατάστασης Επιπτώσεων Φυσικών Καταστροφών (ΓΔΑΕΦΚ) της Γενικής Γραμματείας Υποδομών στον έλεγχο κτιρίων
- Αναγνωρίζει τα κτίρια και τις κατασκευές στα οποία θα πρέπει να γίνει άρση επικινδυνότητας

4.4.5 Διεύθυνση Οικονομικών Υπηρεσιών του Δήμου Ρεθύμνης

- Μεριμνά για την εξασφάλιση των οικονομικών πόρων για την υλοποίηση των δράσεων που προβλέπονται στον αντίστοιχο σχεδιασμό των εμπλεκόμενων υπηρεσιακών μονάδων του Δήμου, σύμφωνα με το παρόν σχέδιο (συντήρηση και λειτουργία μηχανημάτων και εξοπλισμού, μίσθωση μηχανημάτων, πρόσληψη εποχιακού προσωπικού, προμήθεια υλικών κλπ.) και τις πρόσθετες ανάγκες που έχουν προκύψει

4.4.6 Διεύθυνση Διοικητικών Υπηρεσιών του Δήμου Ρεθύμνης

- Μεριμνά για την έκδοση όλων των διοικητικών πράξεων που απαιτούνται για τη λειτουργία των εμπλεκόμενων επιχειρησιακών μονάδων του Δήμου

4.4.7 Υπηρεσία Πρόνοιας του Δήμου Ρεθύμνης

- Συλλέγει πληροφορίες, σε συνεργασία με τα συνεργεία της ΔΑΕΦΚ και των υπαλλήλων της Δ/σης Τεχνικών Υπηρεσιών, για τον αριθμό των πολιτών που θα χρειαστούν άμεση στέγαση, και ενημερώνει τον Δήμαρχο

4.4.8 Τηλεφωνικό Κέντρο Δήμου Ρεθύμνης

- Καταγράφει προβλήματα που έχουν δημιουργηθεί από την εκδήλωση του σεισμού (καταρρεύσεις κτιρίων, κατολισθήσεις, διακοπή υδροδότησης κλπ) και τα προωθεί στις αρμόδιες υπηρεσίες του Δήμου Ρεθύμνης
- Καταγράφει αιτήματα πολιτών που θα χρειαστούν άμεση προσωρινή διαμονή και ενημερώνει τον Δήμαρχο και την Υπηρεσία Πρόνοιας του Δήμου Ρεθύμνης
- Κατόπιν εντολής Δημάρχου καταγράφει σε πίνακα (Πίνακας Α, Παράρτημα Ι) σύμφωνα με τα οριζόμενα στην παρ.3.4 του παρόντος, τα αιτήματα των πολιτών που επιθυμούν τον

μετασεισμικό έλεγχο των κτιρίων τους και εν συνεχεία τον διαβιβάζει στη Γενική Διεύθυνση Αποκατάστασης Επιπτώσεων Φυσικών Καταστροφών (Γ.Δ.Α.Ε.Φ.Κ.), ώστε κλιμάκια της Γενικής Διεύθυνσης να διενεργήσουν τους μετασεισμικούς ελέγχους.

4.4.9 Δημόσια Επιχείρηση Ύδρευσης και Αποχέτευσης (ΔΕΥΑ) του Δήμου Ρεθύμνης

- **Ελέγχει την παροχή πόσιμου νερού** (υδραγωγείο, δίκτυο διανομής, κλπ) και λαμβάνει μέτρα για τη διασφάλιση της ποιότητας του πόσιμου νερού

4.4.10 Πρόεδροι Τοπικών Κοινοτήτων Δήμου Ρεθύμνης

- **Ενημερώνουν τον Δήμαρχο για την επικρατούσα κατάσταση** στην περιοχή αρμοδιότητάς τους (κατολισθήσεις, καταρρεύσεις κτιρίων, εγκλωβισμοί κλπ)
- **Επικουρούν το έργο του Δημάρχου στην περίπτωση** που αποφασιστεί το μέτρο της οργανωμένης απομάκρυνσης πολιτών
- **Συμμετέχουν στο ΣΤΟ**, εάν κληθούν

4.5 Δράσεις του Δήμου Ρεθύμνης στην άμεση/βραχεία διαχείριση των συνεπειών

4.5.1 Δήμαρχος Ρεθύμνης

- **Εκτίμηση του αριθμού των πολιτών στην περιοχή ευθύνης τους**, για τους οποίους θα πρέπει να εξασφαλιστούν άμεσα καταλύματα, με βάση τις πληροφορίες σχετικά με τον αριθμό των κατοικιών που έχουν καταρρεύσει ή υποστεί σοβαρές ζημιές στην περιοχή ευθύνης τους, και ενημέρωση του Περιφερειάρχη Κρήτης και του Γενικού Γραμματέα Αποκεντρωμένης Διοίκησης Κρήτης για τον εν λόγω εκτιμώμενο αριθμό.
- **Εντολή προς το Γραφείο Πολιτικής Προστασίας του Δήμου** για τη γνωστοποίηση μέσω ανακοινώσεων ή δελτίων τύπου στα τοπικά μέσα ενημέρωσης και μέσα κοινωνικής δικτύωσης, για τη λειτουργία τηλεφωνικής γραμμής στην οποία μπορούν να απευθύνονται οι πολίτες που οι ιδιοκτησίες τους έχουν πληγεί και χρειάζονται άμεσα προσωρινή διαμονή
- **Εντολή προς το Γραφείο Πολιτικής Προστασίας του Δήμου** για την ενεργοποίηση, εφόσον συντρέχουν λόγοι, των μνημονίων συνεργασίας με ιδιωτικούς φορείς για την εξασφάλιση επιπλέον πόρων για την άμεση/βραχεία διαχείριση συνεπειών λόγω σεισμού
- **Εντολή προς το Γραφείο Πολιτικής Προστασίας του Δήμου** για την επιστροφή των πολιτών που απομακρύνθηκαν προληπτικά από την πληγείσα περιοχή όπου διαβιούν, εφόσον χρειάζονται μεταφορά.
- **Εντολή στις Τεχνικές Υπηρεσίες, στη Δ/ση Καθαριότητας, Περιβάλλοντος και Πρασίνου καθώς και στην ΔΕΥΑ του Δήμου** για άμεση αποκατάσταση της λειτουργίας υποδομών αρμοδιότητάς τους (δίκτυα ύδρευσης, οδικό δίκτυο, κλπ), η λειτουργία των οποίων παρουσιάζει δυσχέρειες ή διακόπηκε λόγω σεισμών
- **Εντολή στις Τεχνικές Υπηρεσίες του Δήμου** για τον έλεγχο υποδομών και τεχνικών έργων αρμοδιότητάς τους, τα οποία βρίσκονται εντός της πληγείσας περιοχής, για τη διαπίστωση ζημιών
- **Εντολή στην Υπηρεσία Πρόνοιας του Δήμου** για την καταγραφή και εκτίμηση ζημιών σε κατοικίες, από τις επιτροπές που έχουν συγκροτηθεί για το σκοπό αυτό, προκειμένου να χορηγηθούν οι προβλεπόμενες οικονομικές ενισχύσεις για την κάλυψη των πρώτων αναγκών των πληγέντων, για επισκευές κύριας οικίας ή αντικατάσταση οικοσκευής

- **Συντονισμός δράσεων και διάθεσης του απαραίτητου δυναμικού και μέσων**, εντός των ορίων του Δήμου Ρεθύμνης, για την άμεση/βραχεία διαχείριση συνεπειών λόγω σεισμών, σύμφωνα με το άρθρο 13 του Ν. 3013/2002
- **Εντολή προς το Γραφείο Πολιτικής Προστασίας του Δήμου** για παραμονή, μερική αποκλιμάκωση ή ολική αποκλιμάκωση των πόρων που έχουν διατεθεί για την αντιμετώπιση εκτάκτων αναγκών και τη διαχείριση των συνεπειών λόγω σεισμών
- **Εντολή προς το Γραφείο Πολιτικής Προστασίας του Δήμου** για υποβολή αιτήματος προς τον Γενικό Γραμματέα Πολιτικής Προστασίας για την ενεργοποίηση του Μνημονίου Συνεργασίας μεταξύ της Ελληνικής Αρχής Γεωλογικών και Μεταλλευτικών Ερευνών (Ε.Α.Γ.Μ.Ε.) και της ΓΓΠΠ, σε περιπτώσεις συντελεσθέντος ή εν εξελίξει καταστροφικού φαινομένου γεωλογικής αιτιολογίας (κατολισθήσεις, εδαφικές υποχωρήσεις, καθιζήσεις), σύμφωνα με τα 4927/5-07-2016 και 6044/25-08-2016 έγγραφα της Δ/νσης Σχεδιασμού & Αντιμετώπισης Εκτάκτων Αναγκών της ΓΓΠΠ.

4.5.2 Αντιδήμαρχος θεμάτων Πολιτικής Προστασίας

- **Συνδράμει τον Δήμαρχο** στο έργο του συντονισμού δράσεων και διάθεσης του απαραίτητου δυναμικού και μέσων, εντός των ορίων του Δήμου, για την άμεση/βραχεία διαχείριση συνεπειών λόγω σεισμών
- **Παρακολουθεί την υλοποίηση των δράσεων** του Δήμου Ρεθύμνης για την άμεση/βραχεία διαχείριση συνεπειών λόγω σεισμών, σε συνεργασία με το Γραφείο Πολιτικής Προστασίας του Δήμου και τις λοιπές αρμόδιες οργανικές μονάδες του Δήμου

4.5.3 Γραφείο Πολιτικής Προστασίας του Δήμου Ρεθύμνης

- **Οργανώνει τη διανομή πόσιμου νερού** στους πολίτες στους χώρους καταφυγής, εφόσον συντρέχουν λόγοι
- **Συλλέγει πληροφορίες και ενημερώνει το Δήμαρχο** για το συνολικό αριθμό των πολιτών, οι κατοικίες των οποίων έχουν καταρρεύσει ή υποστεί σοβαρές ζημιές
- **Βρίσκει καταλύματα για τους πολίτες του Δήμου**, οι κατοικίες των οποίων έχουν καταρρεύσει ή υποστεί σοβαρές ζημιές, σε συνεργασία με τη Δ/νση Πολιτικής Προστασίας της Περιφέρειας Κρήτης
- **Υποστηρίζει το έργο της Περιφέρειας** στην οργάνωση χώρων για την υποδοχή και διαβίωση των πληγέντων μετά από σεισμό (χώροι καταυλισμών), εφόσον συντρέχουν λόγοι
- **Δρομολογεί δράσεις, με εντολή του Δημάρχου και σε συνεργασία με την οικεία Περιφέρεια**, σχετικές με την οργάνωση χώρων για την υποδοχή και διαβίωση των πληγέντων μετά από σεισμό (χώροι καταυλισμών), εφόσον τούτο αποφασιστεί από τον Δήμαρχο λόγω των πλεονεκτημάτων που μπορεί να διαθέτει ο Δήμος για την υλοποίηση της δράσης αυτής (παράγραφος 6.8.1 του παρόντος). **Διενεργεί έλεγχο** λειτουργίας των βασικών δικτύων υποδομής και προετοιμασίας των προκαθορισμένων χώρων για την υποδοχή και διαβίωση των πληγέντων
- **Κινητοποιεί με εντολή του Δημάρχου**, τις **Τεχνικές Υπηρεσίες, τη Δ/νση Καθαριότητας, Περιβάλλοντος και Πρασίνου καθώς και τη ΔΕΥΑ του Δήμου** για άμεσο έλεγχο και αποκατάσταση της λειτουργίας υποδομών αρμοδιότητάς τους (δίκτυα ύδρευσης, οδικό δίκτυο, κλπ), η λειτουργία των οποίων παρουσιάζει δυσχέρειες ή διακόπηκε λόγω σεισμών

- **Ενημερώνει τον Δήμαρχο για την παραμονή, μερική αποκλιμάκωση ή ολική αποκλιμάκωση των πόρων** που έχουν διατεθεί με εντολή του Δημάρχου για την αντιμετώπιση εκτάκτων αναγκών και τη διαχείριση συνεπειών λόγω σεισμών
- **Ενεργοποιεί** εθελοντικές οργανώσεις πολιτικής προστασίας, που δραστηριοποιούνται στο Δήμο Ρεθύμνης, για υποστηρικτικές δράσεις στο έργο του στην άμεση/βραχεία διαχείριση συνεπειών λόγω σεισμών
- **Ενεργοποιεί μνημόνιο συνεργασίας με ιδιωτικούς φορείς**, μετά από σχετική εντολή του Δημάρχου, για την εξασφάλιση επιπλέον πόρων για την άμεση/βραχεία διαχείριση συνεπειών λόγω σεισμών
- **Υποβάλλει, κατόπιν εντολής του Δημάρχου, αίτημα** προς τον Γενικό Γραμματέα Πολιτικής Προστασίας για την ενεργοποίηση του Μνημονίου Συνεργασίας μεταξύ της Ελληνικής Αρχής Γεωλογικών και Μεταλλευτικών Ερευνών (Ε.Α.Γ.Μ.Ε.) και της ΓΓΠΠ, σε περιπτώσεις συντελεσθέντος ή εν εξελίξει καταστροφικού φαινομένου γεωλογικής αιτιολογίας (κατολισθήσεις, εδαφικές υποχωρήσεις, καθιζήσεις)
- **Ενημερώνει το UNIT-3 - ΜΕΦ** σχετικά με την εξέλιξη των δράσεων αποκατάστασης και διαχείρισης των συνεπειών του σεισμού.

4.5.4 Τεχνικές Υπηρεσίες του Δήμου Ρεθύμνης

- **Αποστέλλουν συνεργεία** για άμεσο έλεγχο και αποκατάσταση της λειτουργίας υποδομών αρμοδιότητάς τους (οδικό δίκτυο, τεχνικά έργα, κλπ)
- **Προβαίνουν σε επεμβάσεις** για την άρση των επικινδυνότητων, την κατεδάφιση των επικινδύνως ετοιμόρροπων κτιρίων και την απομάκρυνση των ερειπίων
- **Συνεργάζονται με το Λιμενικό Ταμείο του Δήμου Ρεθύμνης και το Λιμεναρχείο Ρεθύμνου** μετά την εκδήλωση σεισμού, για έλεγχο των λιμενικών υποδομών αρμοδιότητάς τους και των πιθανών μεταβολών της μορφολογίας του πυθμένα των λιμενικών εγκαταστάσεων.

4.5.5 Διεύθυνση Διοικητικών Υπηρεσιών του Δήμου Ρεθύμνης

- Μεριμνά για την έκδοση όλων των διοικητικών πράξεων που απαιτούνται για τη λειτουργία των εμπλεκόμενων επιχειρησιακών μονάδων του Δήμου

4.5.6 Διεύθυνση Οικονομικών Υπηρεσιών του Δήμου Ρεθύμνης

- **Διενεργεί με εντολή του Δημάρχου** τις διαδικασίες **μίσθωσης καταλυμάτων** για την προσωρινή στέγαση πολιτών (σύμφωνα με τις διαδικασίες που περιγράφονται στο Παράρτημα Ε)
- **Μεριμνά για την εξασφάλιση των οικονομικών πόρων** για την υλοποίηση των δράσεων που προβλέπονται στον αντίστοιχο σχεδιασμό των εμπλεκόμενων υπηρεσιακών μονάδων του Δήμου, σύμφωνα με το παρόν σχέδιο (συντήρηση και λειτουργία μηχανημάτων και εξοπλισμού, μίσθωση μηχανημάτων, πρόσληψη εποχιακού προσωπικού, προμήθεια υλικών κλπ.) και την κάλυψη των πρόσθετων αναγκών που έχουν προκύψει

4.5.7 Υπηρεσία Πρόνοιας του Δήμου Ρεθύμνης

- **Αποστολή επιτροπών** για την καταγραφή και εκτίμηση ζημιών σε κατοικίες, οι οποίες προκλήθηκαν από τον σεισμό, προκειμένου να χορηγηθούν οι προβλεπόμενες οικονομικές ενισχύσεις για την κάλυψη των πρώτων αναγκών των πληγέντων, για επισκευές κύριας οικίας ή αντικατάσταση οικοσκευής

- **Αποστολή αιτήματος** στη Διεύθυνση Οικονομικής και Αναπτυξιακής Πολιτικής / Τμήμα Επιχορηγήσεων Τ.Α. του Υπουργείου Εσωτερικών για χορήγηση οικονομικής ενίσχυσης σε όσους περιήλθαν σε κατάσταση ανάγκης συνεπεία σεισμού

4.5.8 Τηλεφωνικό Κέντρο Δήμου Ρεθύμνης

- Καταγράφει και γνωστοποιεί στις αρμόδιες υπηρεσίες του Δήμου αιτήματα πολιτών για ζημιές που έχει υποστεί η οικοσκευή τους από τον σεισμό
- Παρέχει πληροφορίες σχετικές με τις διαδικασίες, τα δικαιολογητικά κλπ. που χρειάζονται ώστε να λάβουν οι πολίτες οικονομική ενίσχυση (προνοιακό επίδομα).

4.5.9 ΔΕΥΑ του Δήμου Ρεθύμνης

- **Αποστολή συνεργείων** για άμεσο έλεγχο και αποκατάσταση της λειτουργίας τυχόν βλαβών στο δίκτυο ύδρευσης και αποχέτευσης

4.5.10 Πρόεδροι Τοπικών Κοινοτήτων Δήμου Ρεθύμνης

- Λαμβάνουν μέτρα για την άμεση αποκατάσταση των ζημιών επείγοντος χαρακτήρα στα δίκτυα ύδρευσης και αποχέτευσης και σε εξαιρετικές περιπτώσεις αναθέτουν την εκτέλεση των εργασιών αποκατάστασης ζημιών μικρής κλίμακας, εάν από την καθυστέρηση αποκατάστασης δημιουργείται άμεσος κίνδυνος για την επαρκή υδροδότηση της τοπικής κοινότητας, ενημερώνοντας εγγράφως για το λόγο αυτόν τον αρμόδιο Αντιδήμαρχο ή τον Πρόεδρο της ΔΕΥΑ
- Ενημερώνουν τον Δήμαρχο για πρόσθετες ανάγκες που έχουν προκύψει σε τοπικό επίπεδο.

ΜΕΡΟΣ 5
ΕΠΙΚΟΙΝΩΝΙΕΣ ΚΑΙ ΡΟΗ
ΠΛΗΡΟΦΟΡΙΩΝ

ΜΕΡΟΣ 5. ΕΠΙΚΟΙΝΩΝΙΕΣ ΚΑΙ ΡΟΗ ΠΛΗΡΟΦΟΡΙΩΝ

5.1 Μέσα επικοινωνίας

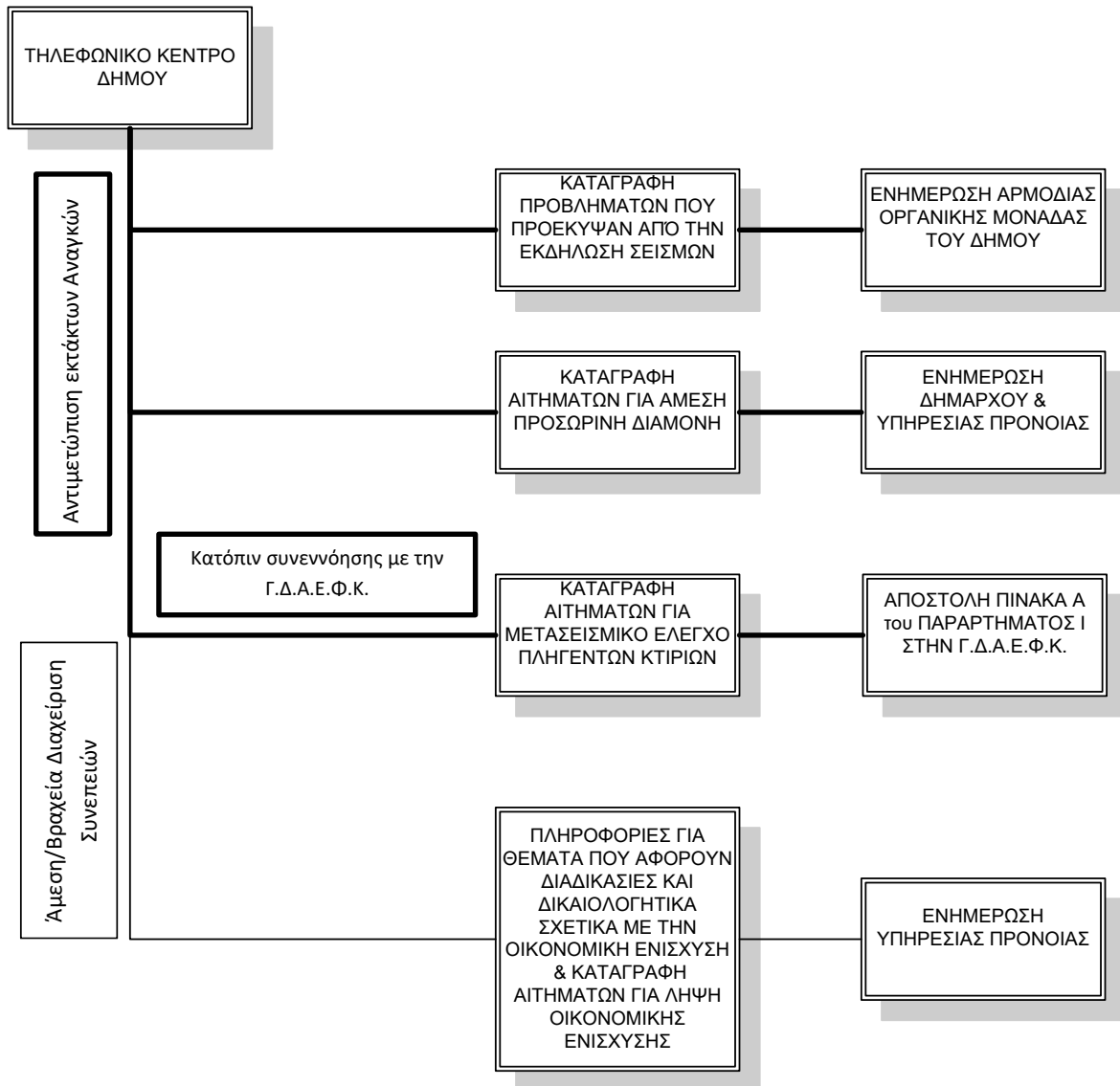
Στον Δήμο Ρεθύμνης χρησιμοποιούνται τα ακόλουθα μέσα επικοινωνίας (ενδεικτικά)

- A) Σταθερά τηλέφωνα του Δήμου. Στο Παράρτημα Β αναφέρονται αναλυτικά τα σταθερά τηλέφωνα των υπευθύνων για δράσεις πολιτικής προστασίας
- B) Κινητά τηλέφωνα των υπευθύνων για δράσεις πολιτικής προστασίας. Στο Παράρτημα Β αναφέρονται αναλυτικά τα κινητά τηλέφωνα των υπευθύνων για δράσεις πολιτικής προστασίας
- Γ) Στο Δήμο Ρεθύμνης θα λειτουργήσει τηλεφωνικό κέντρο για επικοινωνία με το κοινό για θέματα που αφορούν α) καταγραφή προβλημάτων από την εκδήλωση σεισμού στη επικράτεια του Δήμου β) καταγραφή αιτημάτων για άμεση προσωρινή διαμονή πολιτών, γ) καταγραφή αιτημάτων για μετασεισμικό έλεγχο κατοικιών και αποστολή λίστας στην Γ.Δ.Α.Ε.Γ.Κ. και δ) πληροφορίες σχετικές με τις διαδικασίες, τα δικαιολογητικά κλπ, που χρειάζονται ώστε να λάβουν οικονομική ενίσχυση οι πολίτες (Σχεδιάγραμμα 1).

Τηλ: Γραμματεία Δημάρχου

- Σπιτά Μαρία **2831341301**
- Σπυρλιδάκη Μαρία **2831341305**

Email: dimos@rethymno.gr

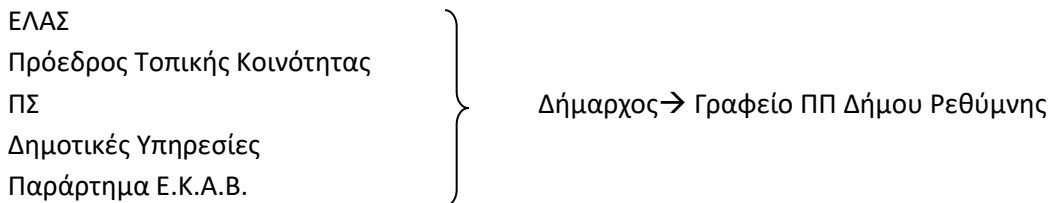


Σχεδιάγραμμα 1. Λειτουργία Τηλεφωνικού Κέντρου κατά την Αντιμετώπιση Εκτάκτων Αναγκών και την Άμεση/Βραχεία Διαχείριση Συνεπειών από την εκδήλωση σεισμού

5.2 Ροή πληροφοριών

Για τις ανάγκες του παρόντος Πρότυπου Σχεδίου αποδίδονται ενδεικτικά ενέργειες και δράσεις σε οργανικές μονάδες του Δήμου (Γραφείο Πολιτικής Προστασίας, Τεχνικές Υπηρεσίες, κλπ) και σε άλλα όργανα του Δήμου (Αντιδήμαρχος, Πρόεδρος Τοπικής Κοινότητας, κλπ). Νοείται ότι για το Σχέδιο Αντιμετώπισης Εκτάκτων Αναγκών και Άμεσης/Βραχείας Διαχείρισης Συνεπειών από την Εκδήλωση Σεισμών Δήμου οι δράσεις θα πρέπει να αποδοθούν στις αρμόδιες οργανικές μονάδες του Δήμου ή σε άλλα όργανα του Δήμου (Αντιδήμαρχος, Πρόεδρος Τοπικής Κοινότητας, κλπ), σύμφωνα με τον Οργανισμό Εσωτερικής Υπηρεσίας του Δήμου και τις εκάστοτε εξουσιοδοτικές πράξεις του Δημάρχου.

5.2.1 Αρχική ειδοποίηση για επιπτώσεις από σεισμό και αντιμετώπιση εκτάκτων αναγκών



Γραφείο ΠΠ Δήμου Ρεθύμνης

- Δήμαρχο
- Αντιδήμαρχο Πολιτικής Προστασίας
- Δ/ντή Καθαριότητας, Περιβάλλοντος και Πρασίνου
- Δ/ντή Τεχνικών Υπηρεσιών
- Υπηρεσία Πρόνοιας
- Δ/ντή Δημοτικής Αστυνομίας
- Πρόεδρο ΔΕΥΑ
- Προέδρους Τοπικών Κοινοτήτων
- Διεύθυνση Πολ. Προστ. Περιφέρειας Κρήτης
- Τμήμα Πολιτικής Προστασίας ΠΕ Κρήτης
- UNIT-3-ΜΕΦ/ΕΣΚΕΔΙΚ του Αρχηγείου Πυροσβεστικού Σώματος
- Εθελοντικές οργανώσεις πολιτικής προστασίας

5.2.2 Ροή πληροφοριών κινητοποίησης φορέων για τη διαχείριση των συνεπειών και της άμεσης/βραχείας αποκατάστασης.

Δήμαρχος → Αντιδήμαρχος ΠΠ →

→ Γραφείο ΠΠ Δήμου Ρεθύμνης

- Δ/ντή Καθαριότητας, Περιβάλλοντος και Πρασίνου
- Πρόεδρο ΔΕΥΑ
- Τεχνικές Υπηρεσίες
- Υπηρεσία Πρόνοιας
- Προέδρους Τοπικών Κοινοτήτων
- Εθελοντικές οργανώσεις πολιτικής προστασία

ΜΕΡΟΣ 6

ΣΥΝΤΟΝΙΣΤΙΚΕΣ ΟΔΗΓΙΕΣ ΥΛΟΠΟΙΗΣΗΣ ΔΡΑΣΕΩΝ ΠΟΛΙΤΙΚΗΣ ΠΡΟΣΤΑΣΙΑΣ

ΜΕΡΟΣ 6. ΣΥΣΤΗΜΑ ΚΙΝΗΤΟΠΟΙΗΣΗΣ ΠΟΛΙΤΙΚΗΣ ΠΡΟΣΤΑΣΙΑΣ - ΣΥΝΤΟΝΙΣΤΙΚΕΣ ΟΔΗΓΙΕΣ ΥΛΟΠΟΙΗΣΗΣ ΔΡΑΣΕΩΝ ΠΟΛΙΤΙΚΗΣ ΠΡΟΣΤΑΣΙΑΣ

Μετά την εκδήλωση ενός σεισμού οι φορείς πολιτικής προστασίας, στο πλαίσιο των αρμοδιοτήτων τους, κινητοποιούνται άμεσα και δρομολογούν σειρά δράσεων για την αντιμετώπιση εκτάκτων αναγκών και την άμεση/βραχεία διαχείριση των συνεπειών. Προϋπόθεση για την αποτελεσματική απόκριση των φορέων πολιτικής προστασίας της χώρας είναι η συνέργεια, η συνεργασία και η διαλειτουργικότητα σε όλα τα επίπεδα Διοίκησης.

Στο παρόν μέρος αναφέρονται συντονιστικές οδηγίες για τη απόκριση όλων των εμπλεκόμενων φορέων για την από κοινού αντιμετώπιση εκτάκτων αναγκών και την άμεση/βραχεία διαχείριση συνεπειών και την εξασφάλιση ενιαίας και συγχρονισμένης δράσης.

6.1 Αυξημένη ετοιμότητα για την αντιμετώπιση κινδύνων από την εκδήλωση σεισμών

Όπως έχει ήδη αναφερθεί, δεδομένης της αδυναμίας βραχυπρόθεσμης πρόγνωσης σεισμικών φαινομένων, η έγκαιρη προειδοποίηση γενικά δεν έχει εφαρμογή στην περίπτωση του σχεδιασμού αντιμετώπισης κινδύνων από την εκδήλωση σεισμών.

Ωστόσο, ο Γενικός Γραμματέας Πολιτικής Προστασίας δύναται να θέσει το δυναμικό και τα μέσα πολιτικής προστασίας (όπως ορίζονται στο αρθ. 3 του Ν. 3013/2002) σε κατάσταση ετοιμότητας πολιτικής προστασίας εν όψει επαπειλούμενου κινδύνου (σύμφωνα με το αρθ. 2 του Ν. 3013/2002), λαμβάνοντας υπόψη τις γνωμοδοτήσεις – πορίσματα της Μόνιμης Ειδικής Επιστημονικής Επιτροπής Εκτίμησης Σεισμικής Επικινδυνότητας και Αξιολόγησης Σεισμικού Κινδύνου του Ο.Α.Σ.Π. (Δ16γ/08/264/Γ/2014 (ΦΕΚ 2019 Β) και ΔΝΣα/49717/Φ.50κ/17 (ΦΕΚ 714 ΥΟΔΔ).

Σε αυτές τις περιπτώσεις:

- οι Δήμοι ελέγχουν άμεσα την πορεία υλοποίησης των προπαρασκευαστικών δράσεων, οι οποίες προβλέπονται στην παράγραφο 3.1 του παρόντος, στις περιοχές που έχουν τεθεί σε κατάσταση ετοιμότητας πολιτικής προστασίας εν όψει επαπειλούμενου κινδύνου, και σε περίπτωση που αυτές δεν έχουν ολοκληρωθεί, επισπεύδεται η υλοποίησή τους. Στις ανωτέρω περιοχές οι Δήμαρχοι δύνανται κατά την κρίση τους να συγκαλέσουν τα Συντονιστικά Τοπικά Όργανα (ΣΤΟ) των Δήμων για την υποβοήθηση του έργου τους στο συντονισμό των φορέων που εμπλέκονται σε δράσεις ετοιμότητας πολιτικής προστασίας για την αντιμετώπιση κινδύνων από την εκδήλωση σεισμών.
- οι λοιποί αρμόδιοι επιχειρησιακά εμπλεκόμενοι φορείς α) προβαίνουν σε άμεσο έλεγχο και τυχόν επικαιροποίηση των επιχειρησιακών τους σχεδίων για την αντιμετώπιση κινδύνων από την εκδήλωση σεισμού, β) δύνανται να προχωρήσουν στην ενίσχυση των επιχειρησιακών

δυνατοτήτων τους στις ανωτέρω περιοχές που έχουν τεθεί σε κατάσταση ετοιμότητας πολιτικής προστασίας εν όψει επαπειλούμενου κινδύνου και γ) συμμετέχουν στα Συντονιστικά Τοπικά Όργανα (ΣΤΟ) των Δήμων και τα Συντονιστικά Όργανα Πολιτικής Προστασίας (ΣΟΠΠ) των Περιφερειακών Ενοτήτων.

6.2 Διοίκηση, Έλεγχος & Συντονισμός επιχειρήσεων

Για την αντιμετώπιση εκτάκτων αναγκών από την εκδήλωση σεισμών και τη διαχείριση των συνεπειών (συμπεριλαμβανομένης της οργανωμένης απομάκρυνσης πολιτών και της άμεσης-βραχείας αποκατάστασης), η Διοίκηση, Έλεγχος & Συντονισμός των επιχειρήσεων αποτελεί ευθύνη των οργάνων Πολιτικής Προστασίας (Γενικός Γραμματέας Πολιτικής Προστασίας, Συντονιστής Αποκεντρωμένης Διοίκησης, Περιφερειάρχης/αρμόδιος Αντιπεριφερειάρχης, Δήμαρχος) τα οποία αναλόγως της κλιμάκωσης υλοποιούν στο πλαίσιο των αρμοδιοτήτων τους δράσεις πολιτικής προστασίας, ενημερώνοντας ταυτόχρονα το ανώτερο διοικητικό Όργανο Πολιτικής Προστασίας.

Η Διοίκηση, ο Έλεγχος & ο Συντονισμός επιμέρους επιχειρησιακών δράσεων αναλαμβάνεται από τους καθ' ύλη αρμόδιους φορείς.

- Δράσεις έρευνας και διάσωσης, ελέγχου και καταστολής των αστικών πυρκαγιών, καθώς και ενίσχυσης σε προσωπικό και μέσα του ΠΣ, αναλαμβάνονται και συντονίζονται από τον εκάστοτε Επικεφαλής Αξιωματικό του Πυροσβεστικού Σώματος, ο οποίος ενεργεί ως συντονιστής του έργου στην περιοχή του συμβάντος.
- Δράσεις ασφάλειας, μέτρων τροχαίας, υποστήριξης μέτρων προστασίας πολιτών αναλαμβάνονται και συντονίζονται από τον εκάστοτε Επικεφαλής Αξιωματικό της Ελληνικής Αστυνομίας και σε περίπτωση περιοχής αρμοδιότητας Λιμενικού Σώματος, από τον εκάστοτε Επικεφαλής Αξιωματικό του Λιμενικού Σώματος.
- Δράσεις ιατρικής υποστήριξης, διακομιδής τραυματιών-ασθενών και ενεργοποίησης των κατά τόπους μονάδων υγείας (νοσοκομεία, κέντρα υγείας, κλπ) αναλαμβάνονται και συντονίζονται από το ΕΚΑΒ (Κεντρική Υπηρεσία ή Παράρτημα ΕΚΑΒ).
- Δράσεις έρευνας και διάσωσης στη χωρική αρμοδιότητα του Λιμενικού Σώματος - Ελληνικής Ακτοφυλακής (θαλάσσιος χώρος, αιγιαλός και παραλία) αναλαμβάνονται και συντονίζονται από τις εκάστοτε αρμόδιες αρχές του ΛΣ-ΕΛΑΚΤ.

6.3 Επίσημη ανακοίνωση χαρακτηριστικών σεισμικού φαινομένου

Η επίσημη ανακοίνωση του σεισμού που αφορά στα εγγενή στοιχεία του σεισμού (ώρα εκδήλωσης, μέγεθος, επίκεντρο, εστιακό βάθος, χαρακτηρισμός) δίδεται από το Γεωδυναμικό Ινστιτούτο του Εθνικού Αστεροσκοπείου Αθηνών, το οποίο αποτελεί τον συντονιστή φορέα του Ενιαίου Εθνικού Σεισμολογικού Δικτύου (Ε.Ε.Σ.Δ.).

Μετά την εκδήλωση σεισμού το Γεωδυναμικό Ινστιτούτο του Εθνικού Αστεροσκοπείου Αθηνών αποστέλλει την επίσημη ανακοίνωση του σεισμού στον Γενικό Γραμματέα Πολιτικής Προστασίας, καθώς και στον Πρόεδρο του Ο.Α.Σ.Π. για την περαιτέρω κινητοποίηση των εμπλεκόμενων υπηρεσιών και φορέων στην αντιμετώπιση εκτάκτων αναγκών και τη διαχείριση των συνεπειών, όταν αυτό κριθεί απαραίτητο.

Η αποστολή της επίσημης ανακοίνωσης του σεισμού πραγματοποιείται κατά κύριο λόγο για σεισμούς μεγέθους άνω των 4 βαθμών της κλίμακας Richter.

6.4 Αρχική εκτίμηση συνεπειών

Οι πρώτες πληροφορίες σχετικά με την εκδήλωση σεισμού, τις επηρεαζόμενες περιοχές και την αρχική εκτίμηση των συνεπειών, σε συνδυασμό με την επίσημη ανακοίνωση του σεισμού από το Γεωδυναμικό Ινστιτούτο του Εθνικού Αστεροσκοπείου Αθηνών, έχουν βαρύνουσα σημασία για την ορθή εκτίμηση της κατάστασης και την εν συνεχεία άμεση κινητοποίηση και κλιμάκωση των δράσεων πολιτικής προστασίας. Σημειώνεται ότι η εκτίμηση των συνεπειών είναι μια δυναμική διαδικασία και δύναται να τροποποιείται σύμφωνα με τις νεότερες εισερχόμενες πληροφορίες αλλά και λόγω της περαιτέρω εξέλιξης της σεισμικής δράσης στην περιοχή.

Οι κατά τόπους αρμόδιες υπηρεσίες της ΕΛ.ΑΣ., οι οποίες αποτελούν θεσμικά τον φορέα επίσημης ενημέρωσης για την αρχική εκτίμηση των συνεπειών στην περιοχή ευθύνης τους μετά από την εκδήλωση σεισμού (ΥΑ 1299 10-04-2003, ΦΕΚ 423 Β), δια των αρμόδιων οργάνων τους συλλέγουν πληροφορίες σχετικές με τις επιπτώσεις που έχει προκαλέσει ο σεισμός (ζημιές, θύματα, καταρρεύσεις, εγκλωβισμοί, κτλ), ενημερώνουν άμεσα:

- τους επιχειρησιακά εμπλεκόμενους τοπικούς φορείς (Π.Σ., Ε.Κ.Α.Β., κλπ) για συμβάντα αρμοδιότητάς τους,
- τον οικείο Δήμαρχο, τον οικείο Περιφερειάρχη και τον αρμόδιο Αντιπεριφερειάρχη
- το UNIT-3 - ΜΕΦ/ΓΓΠΠ, τηλεφωνικώς και γραπτώς όταν αυτό είναι εφικτό (συνοπτική έγγραφη αναφορά – Υ.Α. 1299 10-04-2003, ΦΕΚ 423 Β).

Διευκρινίζεται, ότι η επίσημη ενημέρωση του κοινού για την επικρατούσα κατάσταση και την βατότητα του οδικού δικτύου, αποτελεί αρμοδιότητα των κατά τόπους υπεύθυνων υπηρεσιών της ΕΛ.ΑΣ.

Η ανωτέρω ενημέρωση για την επικρατούσα κατάσταση και τη βατότητα του οδικού δικτύου πραγματοποιείται κατά περίπτωση με την έκδοση δελτίων τύπου και ανακοινώσεων, με τη μορφή προφορικών δηλώσεων και συνεντεύξεων καθώς και μέσω της ιστοσελίδας της ΕΛΑΣ (www.astynomia.gr).

Με εντολή των Περιφερειάρχων και των Δημάρχων κινητοποιούνται οι υπεύθυνοι των αρμόδιων υπηρεσιών της Περιφέρειας και του Δήμου στην πληγείσα περιοχή για την άμεση διαχείριση των συνεπειών και την παροχή βοήθειας στους πληγέντες.

Το UNIT-3 - ΜΕΦ/ΕΣΚΕΔΙΚ ΤΟΥ ΑΡΧΗΓΕΙΟΥ ΠΥΡΟΣΒΕΣΤΙΚΟΥ ΣΩΜΑΤΟΣ, μετά τη λήψη της επίσημης ανακοίνωσης του σεισμού από το Γεωδυναμικό Ινστιτούτο του Εθνικού Αστεροσκοπείου Αθηνών, επικοινωνεί άμεσα με τις κατά τόπους αρμόδιες υπηρεσίες της ΕΛ.ΑΣ., τα Γραφεία Πολιτικής Προστασίας των Δήμων, τα Τμήματα Πολιτικής Προστασίας των Περιφερειακών Ενοτήτων, τις Δ/σεις Πολιτικής Προστασίας των Περιφερειών, τις Δ/σεις Πολιτικής Προστασίας των Αποκεντρωμένων Διοικήσεων, καθώς και με άλλα Κέντρα Επιχειρήσεων που λειτουργούν σε 24-ωρη βάση από φορείς της κεντρικής διοίκησης (ΕΛ.ΑΣ./ΕΣΚΕΔΙΚ, ΕΚΑΒ, 199 ΣΕΚΥΠΣ/ΕΣΚΕ, κλπ), απ' όπου ενημερώνεται για τις ευρύτερες επιπτώσεις του σεισμού και ενημερώνει ακολούθως τον Γενικό Γραμματέα Πολιτικής Προστασίας, τον Προϊστάμενο της Δ/σης Σχεδιασμού & Αντιμετώπισης Εκτάκτων Αναγκών της ΓΓΠΠ και τον Προϊστάμενο της Γενικής Διεύθυνσης Αποκατάστασης Επιπτώσεων Φυσικών Καταστροφών (Γ.Δ.Α.Ε.Φ.Κ.) της Γενικής Γραμματείας Υποδομών.

Ο Πρόεδρος του Ο.Α.Σ.Π., εκτιμώντας τα χαρακτηριστικά του σεισμού και την αρχική εκτίμηση των συνεπειών ενημερώνει τον Υπουργό Υποδομών & Μεταφορών, τον Υπουργό Προστασίας του Πολίτη, τον Γενικό Γραμματέα Υποδομών και τον Γενικό Γραμματέα Πολιτικής Προστασίας.

Επισημαίνεται ότι οι κατά τόπους αρμόδιες υπηρεσίες Τροχαίας της ΕΛ.ΑΣ. δύνανται να λαμβάνουν εντός και εκτός κατοικημένων περιοχών προσωρινά μέτρα απαγορεύσεων ή περιορισμών της κυκλοφορίας, όταν αυτό επιβάλλεται από ιδιαίτερους λόγους ασφαλείας ή σε έκτακτες περιπτώσεις για την αντιμετώπιση τελείως προσωρινών καταστάσεων (άρθρ. 52 του Κώδικα Οδικής Κυκλοφορίας Ν. 2696/1999 (ΦΕΚ 57 Α), όπως αυτό έχει αντικατασταθεί με την παρ. 9 του άρθρου 48 του Ν. 4313/2014 (ΦΕΚ 261 Α)).

Επίσης, η ΕΛ.ΑΣ., όταν αυτό απαιτείται και είναι εφικτό, δύνανται με τα εναέρια μέσα που διαθέτει να πραγματοποιεί πτήσεις πάνω από τις πληγείσες περιοχές για την από αέρος συλλογή πληροφοριών σχετικά με τις επιπτώσεις του σεισμού και την επικρατούσα κατάσταση, με στόχο την ταχύτερη και πληρέστερη ενημέρωση της Κεντρικής Διοίκησης, στο πλαίσιο εφαρμογής του εγκεκριμένου Ειδικού Σχεδίου Κινητοποίησης της ΕΛ.ΑΣ. για την αντιμετώπιση καταστροφών που προέρχονται από σεισμούς.

Νοείται ότι οποιοσδήποτε φορέας σε Κεντρικό ή Αποκεντρωμένο επίπεδο συλλέξει πρωτογενείς πληροφορίες σχετικά με τις συνέπειες του σεισμού, οφείλει να ενημερώνει άμεσα τα αντίστοιχα διοικητικού επιπέδου όργανα των κατά περίπτωση επιχειρησιακά εμπλεκόμενων φορέων (Π.Σ, ΕΛ.ΑΣ, ΕΚΑΒ, κλπ) καθώς και τα αρμόδια Αποκεντρωμένα Όργανα Πολιτικής Προστασίας (Δήμαρχος, Περιφερειάρχης, αρμόδιος Αντιπεριφερειάρχης)

6.5 Επικοινωνίες

Οι επικοινωνίες μεταξύ των Φορέων για την αντιμετώπιση εκτάκτων αναγκών και την άμεση/βραχεία διαχείριση των συνεπειών από την εκδήλωση σεισμού, γίνονται κατά κανόνα με τη χρήση των δικτύων σταθερής και κινητής τηλεφωνίας σε όλα τα στάδια επιχειρήσεων.

Για τις ενδοεπικοινωνίες τους οι εμπλεκόμενοι φορείς δύνανται να χρησιμοποιούν και δίκτυα ασύρματων επικοινωνιών, σύμφωνα με τα προβλεπόμενα στον επιχειρησιακό σχεδιασμό τους.

Η ανταλλαγή πληροφοριών, η αποστολή αιτημάτων, κλπ. που πραγματοποιούνται μέσω τηλεφωνικών επικοινωνιών, δύνανται να ακολουθείται με την αποστολή τηλεομοιοτυπίας (FAX), όταν αυτό απαιτείται και είναι εφικτό.

Η αρχική εκτίμηση των συνεπειών μετά την εκδήλωση σεισμού και η εν συνεχεία κινητοποίηση των φορέων που εμπλέκονται σε τοπικό, περιφερειακό και κεντρικό επίπεδο στην αντιμετώπιση εκτάκτων αναγκών και την άμεση/βραχεία διαχείριση των συνεπειών, έχει ως βασική προϋπόθεση την απρόσκοπτη επικοινωνία τους μέσω των υφιστάμενων συστημάτων τηλεπικοινωνιών (σταθερή και κινητή τηλεφωνία, διαδίκτυο, ασύρματα δίκτυα).

Στις περιπτώσεις που, κατά τις πρώτες ώρες μετά την εκδήλωση του σεισμού, παρουσιάζονται δυσχέρειες στις επικοινωνίες και μέχρι την αποκατάστασή τους οι κατά τόπους Αστυνομικές Υπηρεσίες ή οι Υπηρεσίες του Πυροσβεστικού Σώματος, δύνανται να υποστηρίξουν το έργο των Περιφερειάρχων, των αρμόδιων Αντιπεριφερειάρχων και των Δημάρχων, που αφορά τις μεταξύ τους επικοινωνίες, με τη διάθεση προσωπικού ή μέσων ως συνδέσμων με δυνατότητα ασύρματης επικοινωνίας, όταν αυτό απαιτείται και είναι εφικτό.

Εναλλακτικά, στο έργο της τηλεπικοινωνιακής υποστήριξης των Δημάρχων, των Αντιπεριφερειάρχων και των Περιφερειάρχων, όταν παρουσιάζονται δυσχέρειες στις επικοινωνίες, δύνανται να συμβάλλουν άμεσα οι Ραδιοερασιτεχνικοί Σύλλογοι ή ραδιοερασιτέχνες μέλη της Ένωσης Ελλήνων Ραδιοερασιτεχνών που δραστηριοποιούνται στην πληγείσα περιοχή, όπως αυτό έχει καθοριστεί εκ των προτέρων στις σχετικές προπαρασκευαστικές συνεδριάσεις των Συντονιστικών Τοπικών Οργάνων (ΣΤΟ) των οικείων Δήμων και των Συντονιστικών Οργάνων Πολιτικής Προστασίας

(ΣΟΠΠ) των οικείων Περιφερειακών Ενοτήτων για την ετοιμότητα αντιμετώπισης κινδύνων από την εκδήλωση σεισμών.

6.6 Κινητοποίηση

Στο στάδιο αυτό, όλοι οι φορείς που είναι υπεύθυνοι για την αντιμετώπιση καταστάσεων έκτακτης ανάγκης από την εκδήλωση σεισμού, λαμβάνοντας υπόψη την αρχική εκτίμηση των συνεπειών, αξιολογώντας τις πληροφορίες για την επικρατούσα κατάσταση καθώς και τα πιθανά αιτήματα συνδρομής προς άλλους φορείς, κινητοποιούν το εμπλεκόμενο προσωπικό και τα μέσα που έχουν στη διάθεσή τους για την υλοποίηση δράσεων πολιτικής προστασίας για την αντιμετώπιση εκτάκτων αναγκών και την άμεση/βραχεία διαχείριση των συνεπειών της καταστροφής, βάσει του αντίστοιχου σχεδιασμού τους.

Νοείται ότι το επίπεδο κλιμάκωσης και κινητοποίησης του εμπλεκόμενου προσωπικού και των μέσων δύναται να τροποποιηθεί, όταν αυτό απαιτηθεί βάσει της αξιολόγησης των νεότερων δεδομένων που αφορούν στις συνέπειες του καταστροφικού φαινομένου. Κριτήρια κλιμάκωσης θεωρούνται:

- η αδυναμία αντιμετώπισης της καταστροφής από το κατώτερο διοικητικό επίπεδο λόγω ανεπάρκειας διατιθέμενων πόρων
- η έκταση της καταστροφής
- το μέγεθος των απωλειών ή ζημιών (ένταση της καταστροφής)

Διευκρινίζεται ότι η κλιμάκωση της κινητοποίησης του κάθε φορέα δεν πρέπει να συγχέεται με τη γενικότερη κλιμάκωση της κινητοποίησης του συνόλου του Μηχανισμού Πολιτικής Προστασίας (η οποία ορίζεται στο Ν.3013/2002, αρθ. 2) και είναι δυνατόν να λαμβάνει χώρα σε διαφορετικό χρόνο, όπως προκύπτει από το ρόλο και τις αρμοδιότητές του.

6.6.1 Κινητοποίηση σε τοπικό επίπεδο

Οι κατά τόπους Αστυνομικές Αρχές με βάση την αρχική εκτίμηση των συνεπειών μετά την εκδήλωση σεισμού και σύμφωνα με τα προβλεπόμενα στο σχεδιασμό τους κινητοποιούν τους διαθέσιμους πόρους, αν αυτό απαιτηθεί, για τη λήψη μέτρων τροχαίας κίνησης για τη διευκόλυνση της κίνησης των οχημάτων έκτακτης ανάγκης (Π.Σ, Ε.Κ.Α.Β., κλπ), καθώς και για τη διευκόλυνση της κίνησης των πολιτών προς ασφαλείς υπαίθριους χώρους (χώροι καταφυγής).

Επίσης, στα πλαίσια των αρμοδιοτήτων τους, προχωρούν στη λήψη μέτρων τάξης και ασφάλειας περιμετρικά των χώρων επιχειρήσεων του Π.Σ., στους χώρους που έχουν καταφύγει οι πολίτες (χώροι καταφυγής), καθώς και όπου αλλού απαιτείται η επιπρόσθετη λήψη μέτρων ασφάλειας για τη διευκόλυνση του έργου των σωστικών συνεργείων και την προστασία της ζωής και της περιουσίας των πολιτών. Σε περιπτώσεις που δεν επαρκούν τα διαθέσιμα μέσα του ΕΚΑΒ και αν παραστεί ανάγκη, δύναται να συνδράμουν το έργο της μεταφοράς τραυματιών σε νοσηλευτικές μονάδες.

Οι κατά τόπους Πυροσβεστικές Υπηρεσίες, μετά την εκδήλωση σεισμού ενημερώνονται για συμβάντα αρμοδιότητάς τους από τις υπηρεσίες της ΕΛ.ΑΣ. ή και από άλλους φορείς και ιδιώτες και κινητοποιούνται σύμφωνα με τα προβλεπόμενα στα επιχειρησιακά τους σχέδια. Προβαίνουν σε αξιολόγηση και εκτίμηση των πληροφοριών από τον τόπο της καταστροφής, κλιμακώνουν τις δράσεις τους και αναλόγως της φύσης και της έκτασης των συμβάντων αρμοδιότητάς τους (αστική έρευνα και διάσωση, κατάσβεση πυρκαγιών, κτλ.) αιτούνται μέσω του ΕΣΚΕ την ενίσχυση των δυνάμεών τους με

προσωπικό και μέσα του Π.Σ., καθώς και την υποστήριξη για την υλοποίηση των ανωτέρω δράσεων από άλλους φορείς (ΕΛ.ΑΣ., ΕΚΑΒ, ΟΤΑ, κλπ).

Οι υπηρεσίες του ΕΚΑΒ στις πληγείσες περιοχές, με βάση την ενημέρωση που έχουν από τις υπηρεσίες της ΕΛ.ΑΣ., του Π.Σ. ή και από άλλους φορείς και ιδιώτες, θέτουν σε ετοιμότητα τους διαθέσιμους πόρους τους, σύμφωνα με τα προβλεπόμενα στο σχεδιασμό τους, και κατευθύνουν το έργο τους σε συνεργασία με τους κατά τόπους διοικητές των υγειονομικών μονάδων και τις κατά τόπους διοικήσεις του Π.Σ., της ΕΛ.ΑΣ. και του ΛΣ/ΕΛΑΚΤ.

Ο Πρόεδρος του Ε.Κ.Α.Β. ενεργοποιεί, όταν αυτό απαιτηθεί, την Ομάδα Διαχείρισης Κρίσεων (Ο.ΔΙ.Κ.) του Εθνικού Κέντρου Άμεσης Βοήθειας, η οποία συντονίζει επιτελικά και επιχειρησιακά τις δραστηριότητες των κατά τόπους δυνάμεων του ΕΚΑΒ (παραρτήματα του ΕΚΑΒ, Ειδικό Τμήμα Ιατρικής Καταστροφών (ΕΤΙΚ) του ΕΚΑΒ, κλπ).

Επίσης το **ΕΚΑΒ**, μετά την εκδήλωση σεισμού, έχει την ευθύνη για τον γενικότερο συντονισμό των φορέων που έχουν την ευθύνη για την υλοποίηση δράσεων σχετικών με την αντιμετώπιση εκτάκτων καταστάσεων που αφορούν στη δημόσια υγεία. Ειδικότερα και όταν αυτό απαιτείται, παρακολουθεί την εφαρμογή δράσεων του Τομέα Υγείας βάσει του αντίστοιχου σχεδιασμού, για την αντιμετώπιση εκτάκτων αναγκών λόγω σεισμών, όπως ετοιμότητα και λειτουργία των νοσηλευτικών μονάδων για την υποδοχή περιστατικών υγείας, κάλυψη αυξημένων αναγκών σε φαρμακευτικό υλικό, επιδημιολογική επιτήρηση από κλιμάκια του ΕΟΔΥ, έλεγχοι Δημόσιας Υγείας (Υδατος, Υγιεινής χώρου φύλαξης τροφίμων), ψυχοκοινωνική υποστήριξη στις πληγείσες περιοχές από κλιμάκια του ΕΚΚΑ, κλπ. (Ν.3370/2005, ΦΕΚ 176 Α – Ν. 3527/2007, ΦΕΚ 25 Α).

Οι διοικήσεις των νοσηλευτικών μονάδων στην περιοχή όπου εκδηλώνονται σεισμοί, βρίσκονται σε ετοιμότητα ενεργοποίησης των επιχειρησιακών σχεδίων αντιμετώπισης εκτάκτων αναγκών (Σχέδιο Εκτάκτων Αναγκών «ΠΕΡΣΕΑΣ») σε συνεργασία με το ΕΚΑΒ, σχετικά με τον αριθμό των περιστατικών υγείας στην περιοχή ευθύνης τους.

Οι κατά τόπους Λιμενικές Αρχές υλοποιούν μέτρα τάξης και ασφάλειας για τους χώρους αρμοδιότητας του Λιμενικού Σώματος-Ελληνικής Ακτοφυλακής και συμβάλλουν στον άμεσο έλεγχο των λιμενικών υποδομών σε συνεργασία με τους φορείς διοίκησης και λειτουργίας λιμένων (ΝΔ 444/1970 (ΦΕΚ 39 Α), ΠΔ 242/1999 (ΦΕΚ 202 Α)). Επίσης, δρομολογούν δράσεις μετά από σχετική ειδοποίηση, οι οποίες συνδέονται με την απομάκρυνση πολιτών από παράκτιες περιοχές εν όψει απειλούμενου κινδύνου εκδήλωσης τσουνάμι, στα πλαίσια των χρονικών δυνατοτήτων που παρέχει σήμερα το σύστημα έγκαιρης προειδοποίησης για τσουνάμι, του Εθνικού Κέντρου Προειδοποίησης Τσουνάμι, του Γεωδυναμικού Ινστιτούτου του Εθνικού Αστεροσκοπείου Αθηνών, καθώς και του προσωπικού και των μέσων που διαθέτουν σε τοπικό επίπεδο. Παράλληλα, διευκολύνουν την από θαλάσσης μεταφορά πεζοπόρων τμημάτων ή και οχημάτων του Π.Σ., καθώς και άλλων επιχειρησιακά εμπλεκόμενων φορέων (ΕΚΑΒ, Γ.Δ.Α.Ε.Φ.Κ., κλπ), όταν αυτό κρίνεται απαραίτητο, καθώς και την από θαλάσσης μεταφορά προσωπικού, υλικών και μέσων για την περίθαλψη πληγέντων με υπηρεσιακά ή ναυλωθέντα πλοία.

Όταν μετά την εκδήλωση σεισμού εκδοθεί μήνυμα προειδοποίησης για την εκδήλωση τσουνάμι από το Εθνικό Κέντρο Προειδοποίησης Τσουνάμι, του Γεωδυναμικού Ινστιτούτου του Εθνικού Αστεροσκοπείου Αθηνών, η διαχείριση των μηνυμάτων προειδοποίησης για τσουνάμι πραγματοποιείται σύμφωνα με τα προβλεπόμενα στο 1561/09-07-2015 έγγραφό μας.

Στις περιοχές που αναμένεται να εκδηλωθεί τσουνάμι, σύμφωνα με το περιεχόμενο των μηνυμάτων τσουνάμι που διαβιβάζονται από το Κέντρο Επιχειρήσεων του Αρχηγείου του Λιμενικού Σώματος-Ελληνικής Ακτοφυλακής προς τις κατά τόπους Λιμενικές Αρχές, αυτές στο πλαίσιο των αρμοδιοτήτων τους, οφείλουν στο πλαίσιο των χρονικών δυνατοτήτων καθώς και του προσωπικού

και των μέσων που διαθέτουν σε τοπικό επίπεδο, να δρομολογούν δράσεις που συνδέονται με την απομάκρυνση πολιτών από παράκτιες περιοχές.

Με δεδομένο το γεγονός ότι στην περιοχή της Ανατολικής Μεσογείου, λόγω της θαλάσσιας γεωμορφολογίας αλλά και των μικρών σχετικά αποστάσεων μεταξύ των σημείων γένεσης των τσουνάμι και των ακτών, οι χρόνοι που μεσολαβούν από τη γένεση των κυμάτων αυτών μέχρι την άφιξή τους στις ακτές είναι σχετικά μικροί, η κυριότερη δράση είναι η κατά το δυνατό άμεση ενημέρωση των πολιτών που βρίσκονται στην παράκτια ζώνη για την απομάκρυνσή τους και την κατεύθυνσή τους προς περιοχές της ενδοχώρας με μεγαλύτερο υψόμετρο.

Την δράση αυτή, στο πλαίσιο των χρονικών δυνατοτήτων, καθώς και του προσωπικού και των μέσων που διαθέτουν σε τοπικό επίπεδο, δύναται να συνδράμουν και οι λοιποί τοπικοί φορείς πρώτης απόκρισης (ΕΛ.ΑΣ., Π.Σ.) κατόπιν σχετικής συνεννόησης και ενημέρωσής τους από τις κατά τόπους αρμόδιες Λιμενικές Αρχές.

Διευκρινίζεται ότι η ανωτέρω δράση δεν εμπίπτει στις προβλέψεις του άρθρου 108 του Ν.4249/2014 περί οργανωμένης απομάκρυνσης πολιτών, δεδομένου του μικρού χρόνου που μεσολαβεί μεταξύ της λήψης του μηνύματος προειδοποίησης για την εκδήλωση τσουνάμι από τους τοπικούς φορείς πρώτης απόκρισης (ΑΣ ΕΛΚΑΤ, ΕΛΑΣ ΠΣ) και της πιθανής άφιξης του τσουνάμι στις ακτές, καθώς και του μεγάλου εύρους των πιθανώς επηρεαζόμενων ακτογραμμών, που δεν εξασφαλίζουν την έγκαιρη και ασφαλή υλοποίηση της δράσης αυτής.

Οι Δήμαρχοι εκτιμώντας τις επιπτώσεις, όπως αυτές διαμορφώνονται από τις πληροφορίες που έχουν συλλέξει ή από νεότερες πληροφορίες που ακολουθούν την εξέλιξη του καταστροφικού φαινομένου, κινητοποιούν δια των Γραφείων Πολιτικής Προστασίας των Δήμων, το επιχειρησιακά εμπλεκόμενο δυναμικό και τα μέσα πολιτικής προστασίας του Δήμου, προκειμένου να δρομολογήσουν δράσεις όπως αυτές αναφέρονται στις παραγράφους 3.3 και 3.4 του παρόντος.

Οι Περιφερειάρχες ή οι αρμόδιοι Αντιπεριφερειάρχες που ενεργούν σύμφωνα με τις οδηγίες και τις κατευθύνσεις που τους παρέχουν οι Περιφερειάρχες, εκτιμώντας τις επιπτώσεις, όπως αυτές διαμορφώνονται από τις πληροφορίες που έχουν συλλέξει ή από νεότερες πληροφορίες που ακολουθούν την εξέλιξη του καταστροφικού φαινομένου, κινητοποιούν δια των Δ/νσεων Πολιτικής Προστασίας, το επιχειρησιακά εμπλεκόμενο δυναμικό και τα μέσα πολιτικής προστασίας της Περιφέρειας, προκειμένου να δρομολογήσουν δράσεις όπως αυτές αναφέρονται στον σχεδιασμό τους.

Νοείται ότι κατά προτεραιότητα εξετάζονται αιτήματα συνδρομής στο έργο διάσωσης και απεγκλωβισμού όπως είναι και η διάνοιξη αποκλεισμένων δρόμων αρμοδιότητας των Δήμων και των Περιφερειών για τη διευκόλυνση της κίνησης των οχημάτων των σωστικών συνεργείων προς και από την πληγείσα περιοχή, τις νοσοκομειακές μονάδες, κλπ.

Οι Διευθυντές σχολικών μονάδων Α/θμιας και Β/θμιας Εκπαίδευσης (δημοσίων και ιδιωτικών), μετά την εκδήλωση σεισμού και εφόσον οι σχολικές μονάδες βρίσκονται σε λειτουργία, εκκενώνουν άμεσα τα σχολικά κτίρια αρμοδιότητάς τους βάσει του σχεδιασμού τους και σύμφωνα με τις κατευθυντήριες οδηγίες που δίνονται από τον Ο.Α.Σ.Π. και κατευθύνουν τους μαθητές και το προσωπικό προς τους προσδιορισμένους εκ των προτέρων ασφαλείς υπαίθριους χώρους καταφυγής λόγω σεισμού, προκειμένου εν συνεχεία οι μαθητές να παραληφθούν με ασφάλεια από τους γονείς ή τους κηδεμόνες τους.

Οι υπεύθυνοι λειτουργίας αρχαιολογικών χώρων, μνημείων και μουσείων μετά την εκδήλωση σεισμού και εφόσον αυτά βρίσκονται σε λειτουργία, εκκενώνουν άμεσα τις κτιριακές εγκαταστάσεις αρμοδιότητάς τους από τους επισκέπτες, βάσει του σχεδιασμού τους και σύμφωνα με τις κατευθυντήριες οδηγίες που δίνονται από το Υπουργείο Πολιτισμού και Αθλητισμού. Σε περιπτώσεις

που προκύπτουν θέματα άμεσης προσωρινής φύλαξης των ανωτέρω χώρων και των εκθεμάτων, οι υπεύθυνοι λειτουργίας των χώρων αυτών δύνανται να αιτηθούν τη συνδρομή των κατά τόπους αρμόδιων αστυνομικών αρχών.

Οι Συντονιστές των Αποκεντρωμένων Διοικήσεων κινητοποιούν τις Δ/νσεις Πολιτικής Προστασίας προκειμένου να εκτιμήσουν το εύρος των συνεπειών από την εκδήλωση του σεισμού και εφόσον συντρέχουν λόγοι να συμβάλουν με το προσωπικό και τα μέσα της Αποκεντρωμένης Διοίκησης στην αντιμετώπιση εκτάκτων αναγκών και τη διαχείριση των συνεπειών, εφόσον τούτο κριθεί απαραίτητο.

6.6.2 Κινητοποίηση φορέων λειτουργίας και συντήρησης δικτύων και υποδομών στην περιοχή που εκδηλώθηκε ο σεισμός

Μετά την εκδήλωση σεισμού, οι υπεύθυνοι λειτουργίας και συντήρησης τεχνικών έργων και έργων υποδομής (φράγματα, μονάδες παραγωγής ενέργειας, λιμάνια, γέφυρες, σήραγγες, οδικά και σιδηροδρομικά δίκτυα, δίκτυα κοινής ωφέλειας, κτλ.) προβαίνουν αυτεπάγγελα και βάσει του κανονισμού λειτουργίας και συντήρησης του εκάστοτε φορέα σε άμεσο έλεγχο των εγκαταστάσεών τους στην περιοχή που εκδηλώθηκε ο σεισμός για τη διασφάλιση της ομαλής λειτουργίας τους.

Ειδικότερα:

Οι φορείς συντήρησης και λειτουργίας δικτύων κοινής ωφέλειας (ΔΕΔΔΗΕ, ΑΔΜΗΕ, ΔΕΣΦΑ, ΕΠΑ εταιρίες κινητής και σταθερής τηλεφωνίας, εταιρίες ύδρευσης και αποχέτευσης, κλπ) κινητοποιούν τις αρμόδιες υπηρεσίες τους για τον άμεσο έλεγχο και την αποκατάσταση βλαβών στο δίκτυο αρμοδιότητάς τους, εφόσον συντρέχουν λόγοι.

Επίσης, συνδράμουν το έργο του Πυροσβεστικού Σώματος στην έρευνα και διάσωση σε αστικό χώρο (προληπτική διακοπή δικτύων για την ασφάλεια του προσωπικού που επιχειρεί στις επιχειρήσεις έρευνας και διάσωσης, κλπ) και εκδίδουν κατά την κρίση τους ανακοινώσεις για την ενημέρωση του κοινού (δελτία τύπου, ανακοινώσεις στα τοπικά ΜΜΕ κ.λπ.).

Σε περιπτώσεις που διαπιστωθούν εκτεταμένες βλάβες λειτουργίας δικτύων κοινής ωφέλειας, θα πρέπει να δοθεί προτεραιότητα στην αποκατάσταση του δικτύου που εξυπηρετεί δημόσιας και κοινωφελούς χρήσης κτίρια (νοσοκομεία, υπηρεσίες, κτλ).

Οι φορείς διοίκησης και εκμετάλλευσης λιμένων (Οργανισμοί Λιμένων, Λιμενικά Ταμεία, Δημοτικά Λιμενικά Ταμεία) προβαίνουν σε άμεσο έλεγχο των λιμενικών έργων και των πιθανών μεταβολών της μορφολογίας του πυθμένα των λιμένων αρμοδιότητάς τους, σε συνεργασία με τις κατά τόπους λιμενικές αρχές. Δρομολογούν δράσεις αποκατάστασης των λιμενικών έργων και της μορφολογίας του πυθμένα του λιμανιού, όταν αυτό κρίνεται απαραίτητο για την απρόσκοπτη λειτουργία του λιμένα.

Οι διοικήσεις αερολιμένων της χώρας προβαίνουν σε άμεσο έλεγχο των αερολιμενικών υποδομών και εφόσον συντρέχουν λόγοι δρομολογούν τα κατάλληλα μέτρα για την ασφαλή διακίνηση των επιβατών, των πληρωμάτων, των αεροσκαφών, των εργαζομένων στον αερολιμένα και του κοινού που διακινείται σε αυτό, σύμφωνα με τα αντίστοιχα Σχέδια Αντιμετώπισης Καταστάσεων Έκτακτης Ανάγκης.

Οι φορείς συντήρησης και λειτουργίας στα ολοκληρωμένα τμήματα αυτοκινητοδρόμων κινητοποιούν τις αρμόδιες υπηρεσίες τους για τον άμεσο έλεγχο του έργου παραχώρησης και εφόσον συντρέχουν λόγοι δρομολογούν τα κατάλληλα μέτρα για την ασφαλή κυκλοφορία των οχημάτων σε αυτό, σε συνεργασία με τις κατά τόπους αρμόδιες υπηρεσίες της ΕΛ.ΑΣ. και διευκολύνουν κατά προτεραιότητα την κίνηση των οχημάτων των υπηρεσιών έκτακτης ανάγκης (ΕΚΑΒ, ΠΣ, ΕΛ.ΑΣ., κλπ) στο οδικό δίκτυο αρμοδιότητάς τους, προς και από τον τόπο της καταστροφής.

Στο σιδηροδρομικό δίκτυο της χώρας, εφόσον συντρέχουν λόγοι, πραγματοποιείται επιθεώρηση του δικτύου και των εγκαταστάσεων και η αντιμετώπιση προβλημάτων στο σιδηροδρομικό δίκτυο της χώρας, πραγματοποιείται σύμφωνα με τον εν ισχύ Γενικό Κανονισμό Κίνησης της εταιρίας ΟΣΕ Α.Ε., ο οποίος αποτελεί Εθνικό Κανόνα Ασφάλειας, καθώς και σύμφωνα με τα όσα προβλέπονται σχετικά στους Εσωτερικούς Κανονισμούς Λειτουργίας των εταιριών ΟΣΕ Α.Ε., ΤΡΑΙΝΟΣΕ Α.Ε. και ΕΕΣΣΤΥ Α.Ε.

Οι υπεύθυνοι λειτουργίας και συντήρησης φραγμάτων, προβαίνουν αυτεπάγγελα και βάσει του κανονισμού λειτουργίας και συντήρησης σε άμεσο έλεγχο τους μετά από σεισμό (έκτακτη επιθεώρηση). Σε περιπτώσεις που διαπιστωθούν προβλήματα στη συμπεριφορά του φράγματος, οι ανωτέρω υπεύθυνοι προχωρούν σε εκτίμηση της κατάστασης και, όταν αυτό απαιτείται, ενημερώνουν άμεσα τις αρμόδιες κατά τόπους υπηρεσίες του Π.Σ. και της ΕΛ.ΑΣ., καθώς και τους οικείους Δημάρχους, τον αρμόδιο Αντιπεριφερειάρχη και τον Περιφερειάρχη.

6.6.3 Κινητοποίηση σε κεντρικό επίπεδο

Ο Γενικός Γραμματέας Πολιτικής Προστασίας ενημερώνεται από τους κατά τόπους αρμόδιους Δημάρχους και Περιφερειάρχες, το UNIT-3 - ΜΕΦ/ΕΣΚΕΔΙΚ ΤΟΥ ΑΡΧΗΓΕΙΟΥ ΠΥΡΟΣΒΕΣΤΙΚΟΥ ΣΩΜΑΤΟΣ και τον πρόεδρο του Ο.Α.Σ.Π. σχετικά με την εκδήλωση σεισμού και την αρχική εκτίμηση των συνεπειών, ενημερώνει τον Υπουργό Προστασίας του Πολίτη και συντονίζει, εφόσον συντρέχουν λόγοι, την κινητοποίηση όλων των εμπλεκόμενων φορέων σε κεντρικό επίπεδο για την αντιμετώπιση εκτάκτων αναγκών και την άμεση/βραχεία διαχείριση των συνεπειών από την εκδήλωσή του.

Η Δ/ση Σχεδιασμού & Αντιμετώπισης Εκτάκτων Αναγκών της ΓΓΠΠ υποστηρίζει άμεσα το έργο του Γενικού Γραμματέα Πολιτικής Προστασίας, καθώς και των οργανικών μονάδων των Περιφερειών και των Δήμων ή φορέων της Κεντρικής Διοίκησης που εμπλέκονται στην αντιμετώπιση εκτάκτων αναγκών και την άμεση/βραχεία διαχείριση των συνεπειών από την εκδήλωση σεισμού.

Ο Γενικός Γραμματέας Υποδομών βρίσκεται σε συνεχή επικοινωνία με τον Γενικό Γραμματέα Πολιτικής Προστασίας, τον πρόεδρο του Ο.Α.Σ.Π. και τον Γενικό Διευθυντή της ΓΔΑΕΦΚ σχετικά με την εκδήλωση σεισμού και τις συνέπειές του και με εντολή του Υπουργού Υποδομών, εφόσον συντρέχουν λόγοι, συντονίζει την κινητοποίηση των υπηρεσιών της Γενικής Γραμματείας Υποδομών σχετικά με τον άμεσο έλεγχο και την καταγραφή ζημιών σε κτίρια και υποδομές από την εκδήλωση του σεισμού, προκειμένου να προσδιοριστεί η έκταση και το μέγεθος των ζημιών, η καταλληλότητα για χρήση τους, καθώς και η αρχική εκτίμηση του αριθμού των μη κατάλληλων για παραμονή ή διαμονή κτιρίων.

Με βάση την αρχική εκτίμηση των συνεπειών και εφόσον συντρέχουν λόγοι, **ο Γενικός Γραμματέας Πολιτικής Προστασίας και ο Γενικός Γραμματέας Υποδομών**, με εντολή των πολιτικά προϊσταμένων τους μεταβαίνουν άμεσα στην πληγείσα περιοχή με σκοπό τον καλύτερο συντονισμό όλων των υπηρεσιών και φορέων και τη δρομολόγηση δράσεων για την αντιμετώπιση εκτάκτων αναγκών και την άμεση/βραχεία διαχείριση των συνεπειών. Στο ανωτέρω κυβερνητικό κλιμάκιο δύνανται να μετέχουν και άλλοι Γενικοί Γραμματείς, όταν ανακύπτουν άμεσα θέματα συντονισμού αρμοδιότητάς τους. Οι ανωτέρω Γενικοί Γραμματείς υποστηρίζουν το έργο των οικείων Υπουργών ή Υφυπουργών, όταν αυτοί μεταβαίνουν στην πληγείσα περιοχή.

Εν συνεχεία, το ανωτέρω κυβερνητικό κλιμάκιο συνεργάζεται με τα αρμόδια κατά τόπους Αποκεντρωμένα Όργανα Πολιτικής Προστασίας (Περιφερειάρχη, Αντιπεριφερειάρχη, Δήμαρχος), προκειμένου να εξασφαλιστεί ο συντονισμός και η διαλειτουργικότητα μεταξύ των φορέων της κεντρικής διοίκησης και των φορέων που εμπλέκονται σε περιφερειακό και τοπικό επίπεδο σε δράσεις αντιμετώπισης εκτάκτων αναγκών και άμεσης/βραχείας διαχείρισης των συνεπειών.

Στον ανωτέρω συντονισμό μεταξύ των φορέων της κεντρικής διοίκησης και των φορέων που εμπλέκονται σε περιφερειακό και τοπικό επίπεδο, κεντρικό ρόλο έχουν τα **Κέντρα Επιχειρήσεων των εμπλεκόμενων φορέων σε κεντρικό επίπεδο (ΕΛ.ΑΣ./ΕΣΚΕΔΙΚ, 199 ΣΕΚΥΠΣ/ΕΣΚΕ, UNIT-3 - ΜΕΦ/ΕΣΚΕΔΙΚ ΤΟΥ ΑΡΧΗΓΕΙΟΥ ΠΥΡΟΣΒΕΣΤΙΚΟΥ ΣΩΜΑΤΟΣ, ΓΕΘΘΑ/ΕΘΚΕΠΙΧ, ΕΚΑΒ, κλπ)**, τα οποία λειτουργούν σε 24-ωρη βάση και αποτελούν τον σύνδεσμο μεταξύ των κατά τόπους επιχειρησιακά εμπλεκόμενων υπηρεσιών τους και της φυσικής και πολιτικής ηγεσίας του φορέα τους. Τα ανωτέρω Κέντρα Επιχειρήσεων παρακολουθούν την εφαρμογή δράσεων από τις κατά τόπους επιχειρησιακά εμπλεκόμενες υπηρεσίες τους, ενημερώνουν άμεσα την φυσική και πολιτική τους ηγεσία και με εντολή τους δρομολογούν και συντονίζουν την κινητοποίηση των υπηρεσιών του φορέα τους.

Ειδικότερα, το ΕΚΑΒ μετά την εκδήλωση σεισμού έχει την ευθύνη για τον γενικότερο συντονισμό των φορέων που έχουν την ευθύνη για την υλοποίηση δράσεων σχετικών με την αντιμετώπιση εκτάκτων καταστάσεων που αφορούν στη δημόσια υγεία. Παρακολουθεί την εφαρμογή δράσεων του Τομέα Υγείας, κινητοποιεί το Ειδικό Τμήμα Ιατρικής Καταστροφών (ΕΤΙΚ) του ΕΚΑΒ, εφόσον συντρέχουν λόγοι, και συντονίζει τις υγειονομικές μονάδες για την υποδοχή τραυματιών/ασθενών, την κάλυψη αυξημένων αναγκών σε φαρμακευτικό υλικό, την ψυχοκοινωνική υποστήριξη στις πληγείσες περιοχές από κλιμάκια του Εθνικού Κέντρου Κοινωνικής Αλληλεγγύης (ΕΚΚΑ), την επιδημιολογική επιτήρηση από κλιμάκια του ΕΟΔΥ, θέματα Δημόσιας Υγείας (Υδατος, Υγιεινής χώρου φύλαξης τροφίμων) κλπ. (Ν.3370/2005 (ΦΕΚ 176 Α), Ν. 3527/2007 (ΦΕΚ 25 Α)).

Ο Προϊστάμενος της Γενικής Διεύθυνσης Αποκατάστασης Επιπτώσεων Φυσικών Καταστροφών (Γ.Δ.Α.Ε.Φ.Κ.) ενημερώνεται με μήνυμα που εκδίδεται από το Γεωδυναμικό Ινστιτούτο του ΕΑΑ σχετικά με την εκδήλωση σεισμού, επικοινωνεί με τους αρμόδιους συνδέσμους και τα αστυνομικά τμήματα για την αρχική εκτίμηση των συνεπειών και κινητοποιεί το δυναμικό της Γενικής Διεύθυνσης σε περίπτωση που υπάρχουν αναφορές για βλάβες σε κτίρια. Με εντολή του Γενικού Γραμματέα Υποδομών εφαρμόζεται το επιχειρησιακό σχέδιο αντιμετώπισης εκτάκτων αναγκών λόγω σεισμού, με αποστολή στην πληγείσα περιοχή κλιμακίων της Γενικής Διεύθυνσης και της Γενικής Γραμματείας Υποδομών (Γ.Γ.Υ.), για έλεγχο και καταγραφή ζημιών σε κτίρια και υποδομές από την εκδήλωση του σεισμού, προκειμένου να ελεγχθεί η καταλληλότητα για χρήση των κτιρίων (κατοικιών, δημόσιων κτιρίων πλην αυτών αρμοδιότητας της Κτύπ ΑΕ, κτιρίων κρίσιμων λειτουργιών), καθώς και των κρίσιμων υποδομών.

Η εταιρία «Κτιριακές Υποδομές Α.Ε.», για κτίρια αρμοδιότητάς της, μετά την εκδήλωση σεισμού και βάσει του ισχύοντος θεσμικού πλαισίου (άρθρο 132 του Ν.4199/2013 (ΦΕΚ 216 Α), ΚΥΑ Δ16γ/05/438/Γ/2013 (ΦΕΚ 2856 Β), Εσωτερικός Κανονισμός Λειτουργίας ΑΔΑ: ΩΠΗΦΟΞΧΔ-ΘΕΙ, Δ5-Τ5.3/19489/23-12-2015 έγγραφο της Κτύπ Α.Ε.), είναι αρμόδια κυρίως για:

- Τη διενέργεια αυτοψιών κτιρίων και εγκαταστάσεων υποδομών υγείας, δικαιοσύνης και παιδείας
- Τη συνδρομή στο έργο της ΓΔΑΕΦΚ στον μετασεισμικό έλεγχο κτιρίων
- Την αποστολή μονάδων ελαφράς προκατασκευής για προσωρινή μεταστέγαση σχολικών μονάδων
- Την μελέτη και αποκατάσταση ζημιών που προκλήθηκαν από σεισμό σε κτίρια και εγκαταστάσεις υποδομών Υγείας, Δικαιοσύνης και Παιδείας

Ο Ο.Α.Σ.Π., μετά την επίσημη ανακοίνωση του σεισμού και την πρώτη εκτίμηση των συνεπειών και εφόσον συντρέχουν λόγοι, δύναται να:

- αποστέλλει τα Κλιμάκια Άμεσης Απόκρισης (ΚΑΑ) στην πληγείσα περιοχή για επιτόπιες παρατηρήσεις σχετικά με τις επιπτώσεις του σεισμού και την άμεση ενημέρωση της πολιτικής ηγεσίας του Υπουργείου Υποδομών & Μεταφορών, και
- αποστέλλει τα Ειδικά Επιστημονικά Κλιμάκια, τα οποία έχουν ως έργο την παρακολούθηση της σεισμικότητας με εγκατάσταση οργάνων (σειсмоγράφων ή/και επιταχυνσιογράφων) στην πλειόσειστη περιοχή, με σκοπό την πύκνωση υφιστάμενου δικτύου για την καλύτερη καταγραφή, παρακολούθηση και μελέτη της μετασεισμικής ακολουθίας.

Ο Πρόεδρος της Μόνιμης Ειδικής Επιστημονικής Επιτροπής Εκτίμησης Σεισμικής Επικινδυνότητας και Αξιολόγησης Σεισμικού Κινδύνου του Ο.Α.Σ.Π. δύναται να τη συγκαλέσει, προκειμένου να αξιολογήσει τα υφιστάμενα δεδομένα για τον προσδιορισμό της εξέλιξης της σεισμικής δράσης και να προτείνει προς την Πολιτεία τη λήψη των ενδεικνυόμενων μέτρων και ενεργειών (Δ16γ/08/264/Γ/2014 (ΦΕΚ 2019 Β) και Δ4δ/οικ.30015/2020 (ΦΕΚ 388 ΥΟΔΔ)).

Το Υπουργείο Εξωτερικών μετά την εκδήλωση σεισμού κινητοποιεί τη **Μονάδα Διαχείρισης Κρίσεων** σε περιπτώσεις που μεταξύ των πληγέντων λόγω του σεισμού υπάρχουν αλλοδαποί πολίτες, προκειμένου να ενημερωθούν οι Πρεσβείες αυτών. Το ΥΠΕΞ ενημερώνεται σχετικά μέσω του UNIT-3 - ΜΕΦ/ΕΣΚΕΔΙΚ ΤΟΥ ΑΡΧΗΓΕΙΟΥ ΠΥΡΟΣΒΕΣΤΙΚΟΥ ΣΩΜΑΤΟΣ ή απευθείας με το ΕΚΑΒ, το οποίο συνεργάζεται με την προανακριτική αρχή (Π.Σ., ΕΛ.ΑΣ.).

Στις περιπτώσεις που από την εξέλιξη του καταστροφικού φαινομένου υπάρχουν θανόντες αλλοδαποί πολίτες, το ΥΠΕΞ ενημερώνεται σχετικά, σύμφωνα με τις διαδικασίες που περιγράφονται στην 2^η Έκδοση του Ειδικού Σχεδίου Διαχείρισης Ανθρώπινων Απωλειών (8878/08-12-2017 έγγραφο ΓΓΠΠ), ανεξάρτητα αν αυτό έχει ενεργοποιηθεί ή όχι.

Συμπληρωματικά προς τα ανωτέρω κρίνεται σκόπιμο να αναφερθεί ότι η ταυτοποίηση τραυματιών και θανόντων αλλοδαπών πολιτών λόγω σεισμών, αποτελεί αρμοδιότητα της προανακριτικής αρχής (Π.Σ., ΕΛ.ΑΣ.) σε συνεργασία με τις Ιατροδικαστικές Υπηρεσίες. Η ενημέρωση για την κατάσταση της υγείας των τραυματιών, καθώς και ο αριθμός και οι ιατρικές μονάδες στις οποίες νοσηλεύονται, αποτελούν ευθύνη του ΕΚΑΒ, συμπεριλαμβανομένων των αλλοδαπών πολιτών.

6.7 Επιχειρήσεις Έρευνας, Διάσωσης

Οι επιχειρήσεις έρευνας και διάσωσης δρομολογούνται άμεσα μόλις οι σχετικές πληροφορίες που αφορούν πιθανούς εγκλωβισμούς ατόμων λόγω καταστροφών (μερικές ή ολικές καταρρεύσεις κτιρίων, πυρκαγιές στον αστικό χώρο, κατολισθητικά φαινόμενα, κλπ) διαβιβαστούν στις κατά τόπους αρμόδιες Πυροσβεστικές Υπηρεσίες. Κατά προτεραιότητα, αποτελεί υποχρέωση όλων των υπηρεσιών ή φορέων, οι οποίοι λαμβάνουν πρωτογενείς πληροφορίες σχετικές με καταρρεύσεις κτιρίων και εγκλωβισμούς ατόμων να ενημερώνουν άμεσα την αρμόδια κατά τόπους Υπηρεσία του Πυροσβεστικού Σώματος, το οποίο είναι θεσμικά αρμόδιο για έρευνα και διάσωση στο χερσαίο χώρο (Ν. 3512/2006, ΦΕΚ 258 Α, όπως τροποποιήθηκε από το Ν. 4249/2014, ΦΕΚ 73 Α).

Ο επικεφαλής της κατά τόπου αρμόδιας Πυροσβεστικής Υπηρεσίας αξιολογεί τις σχετικές με έρευνα και διάσωση πληροφορίες και κινητοποιεί τους διαθέσιμους πόρους του για την άμεση μετάβασή τους στα σημεία των συμβάντων. Σύμφωνα με τις πληροφορίες που λαμβάνει από τα σημεία των συμβάντων προβαίνει σε ιεράρχηση των συμβάντων και ενίσχυση των δυνάμεων, αν τούτο απαιτείται.

Οι Πυροσβεστικές δυνάμεις, ανάλογα με την έκταση και την εξέλιξη της καταστροφής, ενισχύονται σε προσωπικό και μέσα, σύμφωνα με τον Κανονισμό Εσωτερικής Υπηρεσίας Πυροσβεστικού Σώματος (ΠΔ 210/1992, ΦΕΚ 99 Α). Αν η κατάσταση το απαιτεί, κινητοποιείται η

ΕΜΑΚ (ΠΔ 96/1987 (ΦΕΚ 58 Α), ΠΔ 329/1993 (ΦΕΚ 140 Α), Έγγραφο Αρχηγείου ΠΣ ΑΠ 23964 Φ.159 ΠΣΕΑ 9/7/2004).

Η περιμετρική απομόνωση της πληγείσας περιοχής και κυρίως των κτιρίων που έχουν καταρρεύσει για την ευχερή και άμεση επέμβαση των συνεργείων διάσωσης, όπως επίσης η λήψη μέτρων τροχαίας κίνησης μέσα στη ζώνη της πληγείσας περιοχής για τη διευκόλυνση της κίνησης των οχημάτων των συνεργείων βοήθειας αποτελεί αρμοδιότητα των υπηρεσιών της ΕΛ.ΑΣ (Έγγραφο ΕΛΑΣ 5301/4/16-ζ' 21/5/2004).

Η παροχή προνοσοκομειακής περίθαλψης και η μεταφορά τραυματιών λόγω του σεισμού σε υγειονομικά κέντρα είναι αρμοδιότητα του ΕΚΑΒ (Ν. 1579/1985, ΦΕΚ 217 Α). Το παράρτημα του ΕΚΑΒ, που στα όρια ευθύνης της περιφέρειάς του έχουν δημιουργηθεί έκτακτες ανάγκες λόγω του σεισμού, συνεργάζεται με τις μονάδες παροχής υπηρεσιών υγείας των νομών της περιφέρειάς του (Νοσοκομεία, Κέντρα Υγείας, Ιατρεία κ.λπ.) και είναι αποκλειστικά αρμόδιο να συντονίζει τη δράση και την κίνηση όλων των ασθενοφόρων αυτοκινήτων, των ειδικών κινητών μονάδων παροχής υπηρεσιών υγείας και των άλλων μέσων μεταφοράς και διακίνησης αρρώστων και εκτάκτων περιστατικών γενικά. Διακινεί και διακομίζει κάθε έκτακτο περιστατικό στα νοσοκομεία εφημερίας και τις άλλες μονάδες παροχής περίθαλψης της περιφέρειάς του, καθώς και σε νοσοκομεία άλλων περιφερειών, όταν τα νοσοκομεία της περιφέρειάς του δεν καλύπτουν τη συγκεκριμένη ανάγκη. Η διακομιδή έκτακτων περιστατικών από μία περιφέρεια σε άλλη γίνεται ύστερα από συνεννόηση των αρμόδιων υπηρεσιών των δύο αντίστοιχων ΕΚΑΒ και σε περίπτωση ανάγκης παρεμβαίνει συντονιστικά η αρμόδια Κεντρική Υπηρεσία του ΕΚΑΒ. Στην πρώτη γεωγραφική περιφέρεια, που περιλαμβάνει τους νομούς Αττικής, Βοιωτίας και Εύβοιας, τις αντίστοιχες αρμοδιότητες ασκεί η κεντρική Υπηρεσία του ΕΚΑΒ (ΠΔ 376/1988, ΦΕΚ 169 Α).

Ο Πρόεδρος του ΕΚΑΒ, μετά την ενημέρωσή του από τα κατά τόπους παραρτήματα του ΕΚΑΒ, δύναται να ενεργοποιήσει την Ομάδα Διαχείρισης Κρίσεων (Ο.Δι.Κ.) του ΕΚΑΒ και να αποστείλει το Ειδικό Τμήμα Ιατρικής Καταστροφών (ΕΤΙΚ) στην πληγείσα περιοχή, αν αυτά απαιτούνται.

Το έργο της μεταφοράς τραυματιών προς τις νοσηλευτικές μονάδες δύναται να υποστηρίξουν, όπου αυτό απαιτείται, και οι κατά τόπους αστυνομικές αρχές σε συνεργασία με το τοπικό παράρτημα του ΕΚΑΒ.

Στις επιχειρήσεις έρευνας και διάσωσης επικεφαλής των επιχειρήσεων τίθεται αξιωματικός του ΠΣ, ο οποίος αξιολογώντας την κατάσταση από τον τόπο της καταστροφής δύναται να αιτηθεί τη συνδρομή και άλλων φορέων και υπηρεσιών για τη διευκόλυνση του έργου του. Ειδικότερα, ο εκάστοτε Επικεφαλής Αξιωματικός του Πυροσβεστικού Σώματος δύναται να αιτηθεί από:

- τις αρμόδιες υπηρεσίες του οικείου Δήμου/Περιφέρειας τη διάνοιξη αποκλεισμένων δρόμων αρμοδιότητάς τους προς τα σημεία επεμβάσεων ή τη διάθεση μηχανημάτων έργου για την άρση εμποδίων, κλπ
- τον επικεφαλής της κατά τόπου αρμόδιας Αστυνομικής Αρχής την περιμετρική απομόνωση της περιοχής των επιχειρήσεων, τη λήψη μέτρων τροχαίας κίνησης για τη διευκόλυνση της κίνησης των οχημάτων παροχής βοήθειας προς και από την περιοχή των επιχειρήσεων και την άμεση μεταφορά τραυματισμένων σε νοσοκομεία σε περίπτωση που δεν επαρκούν τα διαθέσιμα μέσα του ΕΚΑΒ
- τους αρμόδιους για τη λειτουργία δικτύων ηλεκτροδότησης (ΔΕΔΔΗΕ, ΑΔΜΗΕ) και διανομής φυσικού αερίου, κλπ., να συνδράμουν το έργο του Πυροσβεστικού Σώματος στην έρευνα και διάσωση σε αστικό χώρο (προληπτική διακοπή δικτύων για την ασφάλεια του προσωπικού που επιχειρεί στις επιχειρήσεις έρευνας και διάσωσης, κλπ)

- τη διάθεση κατάλληλου προσωπικού της ΓΔΑΕΦΚ για την εκτίμηση της στατικότητας του ερειπίου και την παροχή τεχνικών κατευθύνσεων κατά τις επιχειρήσεις έρευνας - διάσωσης σε αστικό περιβάλλον, μετά από σεισμό
- το τοπικό παράρτημα του ΕΚΑΒ ή το Ειδικό Τμήμα Ιατρικής Καταστροφών (ΕΤΙΚ) του ΕΚΑΒ για την προνοσοκομειακή περίθαλψη και διαμετακομιδή των τραυματιών σε υγειονομικά κέντρα.

Τα ανωτέρω αιτήματα προς συνδρομή του έργου του Πυροσβεστικού Σώματος, οφείλουν να τα εξετάζουν κατά προτεραιότητα οι αρμόδιοι φορείς.

Νοείται ότι τα διασωθέντα από το Π.Σ. άτομα, ανεξαρτήτως της κατάστασης της υγείας τους, παραδίδονται άμεσα στο ΕΚΑΒ, καταγράφονται και διακομίζονται από αυτό σε νοσοκομεία εφημερίας ή τις άλλες μονάδες παροχής περίθαλψης για περαιτέρω έλεγχο της υγείας τους ή και νοσηλεία τους.

Τέλος, επιχειρήσεις έρευνας και διάσωσης στη χωρική αρμοδιότητα του Λιμενικού Σώματος - Ελληνικής Ακτοφυλακής (θαλάσσιος χώρος, αιγιαλός και παραλία) αναλαμβάνονται και συντονίζονται από τις εκάστοτε αρμόδιες αρχές του ΛΣ-ΕΛΑΚΤ.

6.8 Άμεση παροχή βοήθειας και υποστήριξης των πληγέντων

Η παροχή βοήθειας και υποστήριξης των πληγέντων τα πρώτα 24-ωρα μετά την εκδήλωση του σεισμού είναι δράσεις πολιτικής προστασίας με βαρύνουσα σημασία και δρομολογούνται αρχικά σε τοπικό επίπεδο από τους αρμόδιους Δημάρχους, Περιφερειάρχες/Αντιπεριφερειάρχες στο πλαίσιο του θεσμικού τους ρόλου ως Αποκεντρωμένα Όργανα Πολιτικής Προστασίας, δια των αρμοδίων υπηρεσιών τους και εν συνεχεία υποστηρίζονται άμεσα από φορείς της κεντρικής διοίκησης, με βάση το μέγεθος των συνεπειών που προκλήθηκαν από την εκδήλωση του καταστροφικού φαινομένου. Οι δράσεις αυτές κατά κύριο λόγο απαιτούν τη συνέργεια και τη συνεργασία των υπηρεσιών των Δήμων και των Περιφερειών που εμπλέκονται, βάσει των λειτουργικών και οικονομικών μέσων που διαθέτουν οι εμπλεκόμενοι Δήμοι και Περιφέρειες.

Οι ανωτέρω δράσεις άμεσης παροχής βοήθειας και υποστήριξης των πληγέντων συνδέονται πρωτίστως με την κάλυψη των στοιχειωδών αναγκών των πολιτών που έχουν συγκεντρωθεί στους χώρους καταφυγής, καθώς και με την εξασφάλιση άμεσης προσωρινής διαμονής σε ασφαλή χώρο των πολιτών που η κατοικία τους έχει καταρρεύσει ή έχει υποστεί βλάβες και η παραμονή τους σε αυτές θεωρείται αδύνατη.

6.8.1 Χώροι καταφυγής πληθυσμού

Αμέσως μετά την εκδήλωση ενός ισχυρού σεισμού και ειδικά σε περιοχές όπου αυτός έγινε έντονα αισθητός, οι πολίτες κατά κανόνα εγκαταλείπουν τους στεγασμένους χώρους στους οποίους βρίσκονται για να καταφύγουν σε ασφαλείς, κατά την κρίση τους, υπαίθριους χώρους.

Οι Δήμαρχοι, σε συνεργασία με τις κατά τόπους αρμόδιες υπηρεσίες της ΕΛ.ΑΣ συλλέγουν πληροφορίες σχετικά με τον αριθμό των συγκεντρωμένων πολιτών που έχουν καταφύγει σε υπαίθριους χώρους. Στη συνέχεια, λαμβάνοντας υπόψη την επικρατούσα κατάσταση στην περιοχή ευθύνης τους (επιπτώσεις σε κτίρια, έντονη μετασεισμική δραστηριότητα, καιρικές συνθήκες, κλπ.) προχωρούν σε πρώτη εκτίμηση του χρόνου παραμονής των πολιτών που έχουν συγκεντρωθεί στους χώρους αυτούς.

Στην περίπτωση που αναμένεται πολύωρη παραμονή των πολιτών στους ανωτέρω χώρους, οι Δήμαρχοι, συνεκτιμώντας και τις λοιπές επιχειρησιακές τους ανάγκες που συνδέονται με την αντιμετώπιση εκτάκτων αναγκών λόγω σεισμού, δύνανται να δρομολογήσουν δράσεις για την

κάλυψη των στοιχειωδών αναγκών των πολιτών που παραμένουν σε αυτούς. Προς τούτο κινητοποιούν τις αρμόδιες υπηρεσίες των Δήμων για την ακριβέστερη εκτίμηση του αριθμού των συγκεντρωμένων πολιτών στους υπαίθριους χώρους, με στόχο την κατά περίπτωση διάθεση πόσιμου ύδατος, σε επιλεγμένα σημεία που καθορίζονται από τις αρμόδιες υπηρεσίες των Δήμων. Εν συνεχεία και εφόσον συντρέχουν λόγοι, που οφείλονται στην πολύωρη παραμονή, εξετάζεται η εγκατάσταση χημικών τουαλετών, καθώς και η δυνατότητα παροχής πρόχειρου γεύματος.

6.8.2 Οργάνωση, λειτουργία και διοικητική μέριμνα χώρων άμεσης στέγασης πληγέντων.

Παράλληλα με τις ανωτέρω δράσεις, που σκοπό έχουν την κάλυψη των στοιχειωδών αναγκών των πολιτών που έχουν συγκεντρωθεί και παραμένουν σε υπαίθριους χώρους, οι Δήμοι συλλέγουν πληροφορίες αναφορικά με τον αριθμό των κατοικιών, στην περιοχή ευθύνης τους, που έχουν καταρρεύσει ή έχουν υποστεί βλάβες και η παραμονή σε αυτές θεωρείται αδύνατη. Η ενέργεια αυτή κρίνεται απαραίτητη, προκειμένου να εκτιμηθεί ο αριθμός των πολιτών για τους οποίους θα πρέπει να εξασφαλιστεί άμεση προσωρινή διαμονή σε ασφαλή χώρο.

Οι Δήμαρχοι, με βάση τις ανωτέρω πληροφορίες εξετάζουν κατά προτεραιότητα τη δυνατότητα άμεσης προσωρινής διαμονής των πολιτών που έχουν πληγεί από σεισμό σε ασφαλείς στεγασμένους χώρους (τουριστικά καταλύματα, κλειστές αθλητικές εγκαταστάσεις, κλπ), καθώς και τη μεταφορά τους στους χώρους αυτούς, εφόσον απαιτηθεί.

Τη δράση αυτή των Δήμων για την υποστήριξη των πολιτών που περιέρχονται σε κατάσταση ανάγκης εξ αιτίας της εκδήλωσης σεισμών, όταν συντρέχει λόγος, για την κάλυψη των πρώτων αναγκών (διαμονή – διατροφή) κατά τα πρώτα 24ωρα, δύναται να υποστηρίξει άμεσα και ο Γενικός Γραμματέας Πολιτικής Προστασίας από τις διαθέσιμες πιστώσεις της ΓΓΠΠ.

Σε περίπτωση που εκτιμάται από τους Δημάρχους ότι δεν είναι δυνατό να εξασφαλιστεί η άμεση προσωρινή διαμονή σε ασφαλείς στεγασμένους χώρους, ή δεν επαρκούν για το σύνολο των πολιτών που χρήζουν άμεσης προσωρινής διαμονής, ενημερώνουν άμεσα τον οικείο Περιφερειάρχη και τον οικείο αρμόδιο Αντιπεριφερειάρχη, προκειμένου να αναζητηθούν εναλλακτικές λύσεις άμεσης προσωρινής διαμονής (ναύλωση πλωτών μέσων, κλπ).

Ο Περιφερειάρχης, μετά την σχετική ενημέρωση από τους Δημάρχους προχωρά σε αναζήτηση εναλλακτικών λύσεων άμεσης προσωρινής διαμονής (ναύλωση πλωτών μέσων, κλπ) σε συνεργασία με τον Γενικό Γραμματέα Πολιτικής Προστασίας, προκειμένου να υποστηριχθούν οι δράσεις αυτές σε κεντρικό επίπεδο, αν αυτό κρίνεται απαραίτητο.

Στις περιπτώσεις που και οι ανωτέρω εναλλακτικές λύσεις δεν είναι ικανές να εξασφαλίσουν την άμεση προσωρινή διαμονή για το σύνολο των πολιτών που χρήζουν άμεσης προσωρινής διαμονής, και αφού εξαντληθούν όλες οι δυνατές εναλλακτικές λύσεις σε συνεννόηση με την κεντρική διοίκηση, ο Περιφερειάρχης κινητοποιεί τις αρμόδιες υπηρεσίες των Περιφερειών, οι οποίες είναι υπεύθυνες για τη διαχείριση υλικών οργάνωσης των χώρων καταυλισμού (σκηνές, κουβέρτες, κλπ), με σκοπό να εξασφαλίσουν τα αναγκαία υλικά για την οργάνωση και τη λειτουργία τους (Β.Δ. 972/1966, ΦΕΚ 265 Α) (οι Περιφέρειες οι οποίες στην εδαφική τους επικράτεια δεν διαθέτουν αποθηκευτικό κέντρο με υλικό του Υπουργείου Εργασίας & Κοινωνικών Υποθέσεων, δύνανται να αιτούνται τέτοιο υλικό από το Υπουργείο Εργασίας & Κοινωνικών Υποθέσεων ή μέσω του UNIT-3 - ΜΕΦ/ΕΣΚΕΔΙΚ ΤΟΥ ΑΡΧΗΓΕΙΟΥ ΠΥΡΟΣΒΕΣΤΙΚΟΥ ΣΩΜΑΤΟΣ). Οι Δ/νσεις Πολιτικής Προστασίας των Περιφερειών, αν τούτο απαιτηθεί, συντονίζουν το έργο της διάθεσης των υλικών αυτών και την οργάνωση του καταυλισμού.

Η προβλεπόμενη εγκριτική Απόφαση για τη διακίνηση του ανωτέρω σκηνικού υλικού από τις αρμόδιες υπηρεσίες των Περιφερειών εκδίδεται από το Υπουργείο Εργασίας & Κοινωνικών

Υποθέσεων (ΑΠ Δ28/ΓΠ25803/1457/27-3-2013 Έγγραφο του Υπουργείου Εργασίας, Κοινωνικής Ασφάλισης και Κοινωνικής Αλληλεγγύης / Γεν Δ/νση Πρόνοιας).

Νοείται ότι για τους πιθανούς χώρους καταυλισμού, που έχουν προσδιοριστεί από την Περιφέρεια σε συνεργασία με τους Δήμους πριν την εκδήλωση σεισμού στο στάδιο των προπαρασκευαστικών ενεργειών και έχουν ενταχθεί στο σχεδιασμό τους, θα πρέπει να επαναξιολογηθεί η καταλληλότητά τους μετά την εκδήλωση του σεισμού, καθώς και η εξασφάλιση εγκαταστάσεων υγιεινής, παροχής πόσιμου νερού, κλπ., με βάση τον αριθμό των πολιτών που εκτιμάται να παραμείνουν προσωρινά σε αυτούς.

Σημειώνεται ότι για την οργάνωση των καταυλισμών (εγκατάσταση σκηνών, κλπ) οι Περιφερειάρχες ή οι αρμόδιοι Αντιπεριφερειάρχες μπορούν να αιτηθούν τη συνδρομή των Ενόπλων Δυνάμεων μέσω του ΕΣΚΕ/UNIT-3 - ΜΕΦ ή Εθελοντικών Οργανώσεων Πολιτικής Προστασίας που δραστηριοποιούνται στην περιοχή και διαθέτουν ανάλογη εμπειρία.

Σε περιπτώσεις που το διαθέσιμο σκηνικό υλικό δεν επαρκεί, δύνανται να αιτηθούν άμεσα επιπλέον σκηνικό υλικό από το Υπουργείο Εργασίας & Κοινωνικών Υποθέσεων ή μέσω του ΕΣΚΕ/UNIT-3 - ΜΕΦ (ΑΠ Δ28/ΓΠ25803/1457/27-3-2013 έγγραφο του Υπουργείου Εργασίας Κοινωνικής Ασφάλισης και Πρόνοιας / Γεν Δ/νση Πρόνοιας).

Η οργάνωση και λειτουργία των ανωτέρω καταυλισμών αποδίδεται κατά κύριο λόγο στις Περιφέρειες με βάση τις αυξημένες δυνατότητες σε οικονομικούς πόρους, προσωπικό και μέσα που κατά κανόνα διαθέτουν σε σχέση με τους Δήμους, ειδικά δε όταν πρόκειται για τη φιλοξενία μεγάλου αριθμού πληγέντων ή/και πληγέντων από δύο ή περισσότερους Δήμους.

Το ανωτέρω δεν αποκλείει τις δυνατότητες και τα πλεονεκτήματα που μπορεί να διαθέτει ένας Δήμος στην οργάνωση και λειτουργία χώρων καταυλισμού, σε συνεργασία και με την υποστήριξη της οικείας Περιφέρειας, εφόσον οι χώροι αυτοί ανήκουν και λειτουργούν από τις υπηρεσίες του Δήμου (αθλητικές εγκαταστάσεις, κατασκηνώσεις, κλπ).

Τα πλεονεκτήματα των Δήμων στην οργάνωση και λειτουργία καταυλισμών ισχύουν και σε περιπτώσεις που ο αριθμός των φιλοξενούμενων πληγέντων είναι μικρός και υπάρχει η δυνατότητα άμεσης υποστήριξης από τις υπηρεσίες του Δήμου. Επίσης τα ανωτέρω πλεονεκτήματα των Δήμων δύνανται να ισχύουν και σε Δήμους με ιδιαίτερα χαρακτηριστικά, όπως οι νησιωτικοί Δήμοι (νησιωτικότητα) κλπ.

Σε κάθε περίπτωση, η υλοποίηση των δράσεων για την οργάνωση και λειτουργία των καταυλισμών απαιτεί τη στενή συνεργασία και διαλειτουργικότητα μεταξύ των υπηρεσιών των Περιφερειών και των Δήμων για την αποτελεσματικότερη συνδρομή των πληγέντων, όπως αναφέρεται και στο Γενικό Σχέδιο Πολιτικής Προστασίας «ΞΕΝΟΚΡΑΤΗΣ», με την υποστήριξη της κεντρικής διοίκησης, όπου αυτό απαιτείται.

Σε όλες τις περιπτώσεις, ο Γενικός Γραμματέας Πολιτικής Προστασίας με βάση την ενημέρωση που έχει από τους αρμόδιους Δημάρχους και τον Περιφερειάρχη σχετικά με τον εκτιμώμενο αριθμό πολιτών, για τους οποίους δεν δύναται να εξασφαλιστεί άμεση προσωρινή διαμονή σε ασφαλείς στεγασμένους χώρους, συνεργάζεται με τον Γενικό Γραμματέα Υποδομών, προκειμένου να ενημερωθεί ο Υπουργός Υποδομών & Μεταφορών και να εξεταστεί η άμεση μεταφορά και εγκατάσταση οικίσκων, αν αυτό είναι εφικτό. Στις περιπτώσεις αυτές η Γ.Δ.Α.Ε.Φ.Κ., έπειτα από απόφαση του Υπουργού Υποδομών & Μεταφορών, έχει τη δυνατότητα να πραγματοποιήσει τη μεταφορά και εγκατάσταση οικίσκων σε οργανωμένους χώρους, σε συνεργασία με τους οικείους Δήμους και την Περιφέρεια.

Νοείται ότι η οργάνωση και λειτουργία των ανωτέρω καταυλισμών ως μέτρο έχει χαρακτήρα προσωρινό, μέχρι να δρομολογηθούν οι διαδικασίες στέγασης των πληγέντων σε άλλους ασφαλείς στεγασμένους χώρους (επιδότηση ενοικίου, κλπ.).

6.9 Διακοπή μαθημάτων, λόγω έκτακτων συνθηκών από την εκδήλωση σεισμού

Ο Δήμαρχος σε συνεργασία με την οικεία Περιφερειακή Διεύθυνση Πρωτοβάθμιας και Δευτεροβάθμιας Εκπαίδευσης και τον οικείο Περιφερειάρχη, και αν τούτο κρίνεται απαραίτητο, εκδίδει απόφαση διακοπής μαθημάτων, λόγω έκτακτων συνθηκών εντός των διοικητικών ορίων του Δήμου (αρθ. 94 παρ. 4.27 του Ν.3852/2010).

Επίσης, ο Περιφερειάρχης σε συνεργασία με την οικεία Περιφερειακή Διεύθυνση Πρωτοβάθμιας και Δευτεροβάθμιας Εκπαίδευσης και τις κατά τόπους Δημοτικές Αρχές, εκδίδει απόφαση διακοπής μαθημάτων λόγω έκτακτων συνθηκών στη χωρική αρμοδιότητα της Περιφέρειας (αρθ. 186 παρ. ΙΙ.Η.5 του Ν3852/2010).

Διευκρινίζεται ότι, σχετικά με τη διακοπή των μαθημάτων στα ιδιωτικά σχολεία λόγω έκτακτων συνθηκών, σύμφωνα με το 176860/Ν1/22-10-2018 έγγραφο της Αυτοτελούς Δ/σης Ιδιωτικής Εκπαίδευσης του Υπουργείου Παιδείας, Έρευνας & Θρησκευμάτων, τα οριζόμενα στην παράγραφο 4.27 του άρθρου 94 και στην περίπτωση 5 της παραγράφου Η του άρθρου 186 του Ν. 3852/2010, λόγω της γενικής τους διατύπωσης, αφορούν όλους τους φορείς που παρέχουν μαθήματα εντός των ορίων εκάστου Δήμου ή Περιφέρειας αντίστοιχα (σχετικό 8202/07-11-2018 έγγραφο ΓΓΠΠ).

6.10 Αντιμετώπιση εκτάκτων αναγκών και διαχείριση συνεπειών λόγω επαγόμενων φαινομένων

Η εκδήλωση ενός σεισμού δύναται να προκαλέσει επαγόμενες φυσικές ή τεχνολογικές καταστροφές, όπως πυρκαγιές, κυρίως στον αστικό χώρο, κατολισθητικά φαινόμενα, διαρροή επικίνδυνων υλικών, κλπ.

Η διαχείριση εκτάκτων αναγκών λόγω των επαγόμενων καταστροφών από τον σεισμό, καθώς και ο έλεγχος και η καταστολή τους, δύναται να προηγούνται ή να επιτελούνται ταυτόχρονα με τις λοιπές δράσεις διαχείρισης εκτάκτων αναγκών λόγω σεισμού.

Στο στάδιο αυτό, εφόσον οι επαγόμενες από το σεισμό καταστροφές εκδηλωθούν, αξιολογούνται και αντιμετωπίζονται κατά περίπτωση και εφαρμόζονται τα ειδικότερα σχέδια αντιμετώπισής τους, όταν αυτό απαιτηθεί.

Ειδικότερα, στην περίπτωση που λόγω σεισμών προκληθούν κατολισθητικά φαινόμενα, ιδιαίτερη προσοχή θα πρέπει να δοθεί στην άμεση λήψη μέτρων, όπως την απομάκρυνση πολιτών με στόχο την προστασία τους από πιθανή εκδήλωση νέων κατολισθήσεων στις ανωτέρω περιοχές εξαιτίας μετασεισμικών δονήσεων.

Επίσης, θα πρέπει να εξετασθεί κατά προτεραιότητα η επιβολή περιορισμών ή απαγορεύσεων κυκλοφορίας στο οδικό δίκτυο της πληγείσας περιοχής στα σημεία όπου σημειώθηκαν καθιζήσεις οδοστρώματος, καταπτώσεις βράχων, κλπ, από τις κατά τόπους αρμόδιες υπηρεσίες της ΕΛ.ΑΣ. σε συνεργασία με τις αρμόδιες υπηρεσίες των Δήμων και των Περιφερειών που έχουν την αρμοδιότητα συντήρησης του οδικού δικτύου. Εν συνεχεία θα πρέπει να εξεταστεί και δρομολογηθεί κατά προτεραιότητα η άρση εμποδίων στο οδόστρωμα για την προσωρινή διευκόλυνση της κυκλοφορίας των οχημάτων έκτακτης ανάγκης (σωστικά συνεργεία, Π.Σ., ΕΛ.ΑΣ., ΕΚΑΒ, κλπ) από και προς την πληγείσα περιοχή.

Επισημαίνεται ότι η επικρατούσα κατάσταση στο οδικό δίκτυο, ο έλεγχος κυκλοφορίας, η επιβολή περιορισμών ή απαγορεύσεων κυκλοφορίας σε όλο το οδικό δίκτυο της χώρας, αποτελεί

αρμοδιότητα των κατά τόπους αρμοδίων υπηρεσιών της ΕΛΑΣ, οι οποίες δύνανται να λαμβάνουν εντός και εκτός κατοικημένων περιοχών προσωρινά μέτρα απαγορεύσεων ή περιορισμών της κυκλοφορίας, όταν αυτό επιβάλλεται από ιδιαίτερους λόγους ασφαλείας ή σε έκτακτες περιπτώσεις για την αντιμετώπιση τελείως προσωρινών καταστάσεων (άρθρ. 52 του Κώδικα Οδικής Κυκλοφορίας Ν. 2696/1999 (ΦΕΚ 57 Α), όπως αυτό έχει αντικατασταθεί με την παρ. 9 του άρθρου 48 του Ν. 4313/2014, Π.Δ. 1/2005, Ν.2696/99 όπως τροποποιήθηκε και ισχύει).

Συμπληρωματικά προς τα ανωτέρω οι αρμόδιες Δ/νσεις Τεχνικών Έργων των Περιφερειών και οι αρμόδιες Τεχνικές Υπηρεσίες των Δήμων για την υποστήριξη του έργου τους στην αντιμετώπιση συντελεσθέντος ή εν εξελίξει καταστροφικού φαινομένου γεωλογικής αιτιολογίας, δύνανται να ζητήσουν από τη ΓΠΠ την ενεργοποίηση του Μνημονίου Συνεργασίας μεταξύ της Γενικής Γραμματείας Πολιτικής Προστασίας και της Ελληνικής Αρχής Γεωλογικών και Μεταλλευτικών Ερευνών (Ε.Α.Γ.Μ.Ε.) για την άμεση τεχνικογεωλογική αναγνώριση και την καταγραφή των φαινομένων και των επιπτώσεων τους, καθώς και την εκτίμηση της επικινδυνότητας, για τις επηρεαζόμενες κατασκευές (κατοικίες, οδικό δίκτυο και συνωδά έργα).

Κατευθυντήριες οδηγίες για την ενεργοποίηση του ανωτέρω Μνημονίου Συνεργασίας μεταξύ της Ελληνικής Αρχής Γεωλογικών και Μεταλλευτικών Ερευνών (Ε.Α.Γ.Μ.Ε.) και της ΓΠΠ, σε περιπτώσεις συντελεσθέντος ή εν εξελίξει καταστροφικού φαινομένου γεωλογικής αιτιολογίας έχουν δοθεί με τα 4927/5-07-2016 και 6044/25-08-2016 έγγραφα της Δ/σης Σχεδιασμού & Αντιμετώπισης Εκτάκτων Αναγκών της ΓΠΠ.

Τονίζεται ότι η κατάσβεση πυρκαγιών που εκδηλώθηκαν λόγω του σεισμού, καθώς και η περιφρούρηση και διαφύλαξη της περιουσίας που καταστράφηκε ή απειλήθηκε από πυρκαγιές ή άλλες καταστροφές, μέχρι την παράδοσή της σε αστυνομικά όργανα ή τους κατόχους της, αποτελούν αρμοδιότητες των κατά τόπους Πυροσβεστικών Υπηρεσιών, βάσει της αποστολής τους (Ν. 3511/2006 (ΦΕΚ 258 Α), όπως τροποποιήθηκε από το Ν. 4249/2014 (ΦΕΚ 73 Α), ΠΔ 210/1992 (ΦΕΚ 99 Α)).

Αιτήματα συνδρομής στο έργο της αντιμετώπισης των επαγόμενων φυσικών ή τεχνολογικών καταστροφών από άλλες υπηρεσίες και φορείς (ΕΛ.ΑΣ., Περιφέρειες, Δήμους, κλπ), πρέπει να συναξιολογούνται, βάσει των επιπτώσεων των επαγόμενων καταστροφών, της επικρατούσας κατάστασης καθώς και των επιχειρησιακών αναγκών και προτεραιοτήτων τους στην αντιμετώπιση των εκτάκτων αναγκών λόγω του σεισμού.

Οι υπεύθυνοι λειτουργίας και συντήρησης τεχνικών έργων και υποδομών στην πληγείσα από σεισμό περιοχή (φράγματα, μονάδες παραγωγής ενέργειας, φυσικό αέριο, λιμάνια, γέφυρες, σήραγγες, οδικά και σιδηροδρομικά δίκτυα, δίκτυα τηλεπικοινωνιών, κτλ.) προβαίνουν αυτεπάγγελα και βάσει του κανονισμού λειτουργίας και συντήρησης σε άμεσο έλεγχο των εγκαταστάσεών τους μετά από σεισμό για τη διασφάλιση της ομαλής λειτουργίας τους.

Σε περιπτώσεις που διαπιστωθούν βλάβες, οι ανωτέρω υπεύθυνοι προχωρούν σε εκτίμηση της κατάστασης και, όταν αυτό απαιτείται, ενημερώνουν άμεσα τις αρμόδιες κατά τόπους υπηρεσίες του Π.Σ. και της ΕΛ.ΑΣ., καθώς και τα Αποκεντρωμένα Όργανα Πολιτικής Προστασίας (Δήμαρχος, Περιφερειάρχης, Αντιπεριφερειάρχης).

Τέλος, σε περιπτώσεις εκδήλωσης τσουνάμι λόγω σεισμού, για την αντιμετώπιση εκτάκτων αναγκών και την άμεση/βραχεία διαχείριση των συνεπειών από την εκδήλωσή του εφαρμόζονται τα προβλεπόμενα στο Γενικό Σχέδιο Αντιμετώπισης Εκτάκτων Αναγκών και Άμεσης/Βραχείας Διαχείρισης των Συνεπειών από την Εκδήλωση Πλημμυρικών Φαινομένων «ΔΑΡΔΑΝΟΣ». Η 1^η Έκδοση του Γενικού Σχεδίου Αντιμετώπισης Εκτάκτων Αναγκών και Άμεσης/Βραχείας Διαχείρισης των Συνεπειών από την Εκδήλωση Πλημμυρικών Φαινομένων εγκρίθηκε από τον Γενικό γραμματέα Πολιτικής Προστασίας την

18^η Νοεμβρίου 2019 και έχει αποσταλεί σε όλους τους εμπλεκόμενους φορείς με το 8794/06-12-2019 έγγραφο ΓΓΠΠ.

6.11 Ενεργοποίηση μνημονίου συνεργασίας μεταξύ του Ε.Α.Γ.Μ.Ε. και της Γ.Γ.Π.Π.

Όπως έχει ήδη αναφερθεί, η εκδήλωση σεισμού δύναται να προκαλέσει επαγόμενες φυσικές καταστροφές, όπως κατολισθήσεις, εδαφικές υποχωρήσεις, καθιζήσεις, κλπ. Στο πλαίσιο αυτό η Γενική Γραμματεία Πολιτικής Προστασίας και η Ελληνική Αρχή Γεωλογικών και Μεταλλευτικών Ερευνών (Ε.Α.Γ.Μ.Ε.), ως αρμόδιος φορέας για τη βασική έρευνα της γεωλογικής δομής και του γεωδυναμικού καθεστώτος της Ελλάδας, καθώς και μεταξύ των άλλων για την αναγνώριση, καταγραφή, έρευνα και μελέτη γεωκινδύνων (άρθρο 26 του Ν. 4602/2019 (ΦΕΚ 45 Α), προχώρησαν στις 16-06-2016 στην υπογραφή Μνημονίου Συνεργασίας με αντικείμενο την παροχή υπηρεσιών Συμβούλου μέσω της «Ομάδας Άμεσης Παρέμβασης» της ΕΑΓΜΕ αμέσως μετά από σοβαρά Καταστροφικά Φαινόμενα γεωλογικής αιτιολογίας ή κατά τη διάρκεια εν εξελίξει σοβαρών καταστροφικών φαινομένων γεωλογικής αιτιολογίας (κατολισθήσεις, εδαφικές υποχωρήσεις, καθιζήσεις), το οποίο έχει επηρεάσει νόμιμα υφιστάμενα πολεοδομικά συγκροτήματα και οικισμούς, καθώς και υποδομές αρμοδιότητας του αιτούντος φορέα (οδικό δίκτυο και συνωδά έργα, κ.τ.λ.).

Ειδικότερα, στις περιπτώσεις εκδήλωσης κατολισθητικών φαινομένων, κλπ. λόγω σεισμού, τα Αποκεντρωμένα Όργανα Πολιτικής Προστασίας (Περιφερειάρχης, Αντιπεριφερειάρχης, Δήμαρχος) μπορούν να υποβάλλουν αίτημα προς τη Γενική Γραμματεία Πολιτικής Προστασίας για την αποστολή της Ομάδας Άμεσης Παρέμβασης της ΕΑΓΜΕ στο πλαίσιο υλοποίησης του Μνημονίου Συνεργασίας, η οποία θα προβαίνει σε τεχνικογεωλογική αναγνώριση με σκοπό την καταγραφή των φαινομένων και των επιπτώσεων τους, καθώς και την εκτίμηση της επικινδυνότητας για τις επηρεαζόμενες κατασκευές (κατοικίες, οδικό δίκτυο και συνωδά έργα).

Νοείται ότι η παροχή υπηρεσιών συμβούλου μέσω της Ομάδας Άμεσης Παρέμβασης της ΕΑΓΜΕ, δεν αφορά τον έλεγχο και τα ενδεχόμενα μέτρα πρόληψης επαπειλούμενων κινδύνων γεωλογικής αιτιολογίας (ευστάθεια πρανών, ελέγχους αποκόλλησης μεμονωμένων βράχων κ.τ.λ.), καθώς και τον έλεγχο και τα ενδεχόμενα μέτρα πρόληψης ή/και εξέτασης γεωλογικών φαινομένων βραδείας εξέλιξης (καθιζήσεις βραδείας εξέλιξης, εδαφικούς ερπυσμούς βραδείας εξέλιξης, κ.τ.λ.). Τα ανωτέρω αποτελούν αντικείμενο ειδικής γεωτεχνικής μελέτης, η οποία πραγματοποιείται ανεξάρτητα από τα όσα προβλέπονται στο Μνημόνιο Συνεργασίας με ή χωρίς την συμμετοχή του ΕΑΓΜΕ, με την ευθύνη των τεχνικών υπηρεσιών των ΟΤΑ Α' και Β' βαθμού και σύμφωνα με τα όσα προβλέπονται στην σχετική νομοθεσία.

Επίσης διευκρινίζεται ότι η έκθεση που συντάσσεται στο πλαίσιο υλοποίησης του Μνημονίου Συνεργασίας, δεν αποτελεί μελέτη γεωλογικής καταλληλότητας, η οποία υλοποιείται ανεξάρτητα από τα όσα προβλέπονται στο Μνημόνιο Συνεργασίας και σύμφωνα με τα όσα προβλέπονται στην Υ.Α. οικ. 37691/12-9-2007 (ΦΕΚ 1902 Β).

Η δυνατότητα ενεργοποίησης του Μνημονίου Συνεργασίας και η πραγματοποίηση των τεχνικογεωλογικών αναγνωρίσεων από την Ομάδα Άμεσης Παρέμβασης της ΕΑΓΜΕ, παρέχεται χωρίς οικονομική επιβάρυνση για τους ΟΤΑ.

Κατευθυντήριες οδηγίες για την ενεργοποίηση του ανωτέρω Μνημονίου Συνεργασίας μεταξύ της Ε.Α.Γ.Μ.Ε. και της ΓΓΠΠ, σε περιπτώσεις συντελεσθέντος ή εν εξελίξει καταστροφικού φαινομένου γεωλογικής αιτιολογίας έχουν δοθεί με τα 4927/5-07-2016 και 6044/25-08-2016 έγγραφα της Δ/νσης Σχεδιασμού & Αντιμετώπισης Εκτάκτων Αναγκών της ΓΓΠΠ.

6.12 Χώροι προσωρινής εναπόθεσης μπάζων

Η εκδήλωση σεισμού δύναται να προκαλέσει καταρρεύσεις κτιρίων, με αποτέλεσμα το κλείσιμο δρόμων και συνεπώς τη δυσκολία μετακίνησης του πληθυσμού αλλά και την αδυναμία άμεσης επέμβασης των διασωστικών και λοιπών συνεργείων πρώτης απόκρισης. Η απομάκρυνση των μπάζων που έχουν προέλθει από τις καταρρεύσεις κτιρίων, με σκοπό την αποκατάσταση της κυκλοφορίας, διενεργείται από τον Δήμο είτε με ίδια μέσα είτε με μίσθωση μηχανημάτων έργου.

Ο Δήμος θα πρέπει να έχει προκαθορίσει χώρους συγκέντρωσης μπάζων που προέρχονται από καταρρεύσεις κτιρίων. Να σημειωθεί ότι θα πρέπει να επιλεγούν τέτοιοι χώροι, ώστε να είναι εφικτή η πρόσβαση σε αυτούς των φορτηγών και των μηχανημάτων που θα μεταφέρουν τα αδρανή υλικά.

Επίσης, η μεταφορά υλικών από αρχαιολογικά μνημεία, διατηρητέα και ιστορικά κτίρια και εκκλησίες, θα πρέπει να γίνεται κατόπιν συνεννόησης με τους υπεύθυνους λειτουργίας τους, καθώς μπορεί να απαιτείται η φύλαξη των αδρανών υλικών για τη μετέπειτα αποκατάσταση των κτιρίων-μνημείων.

6.13 Λήψη μέτρων διασφάλισης της ποιότητας του πόσιμου νερού

Για τη διασφάλιση της ποιότητας του πόσιμου νερού και της ποιότητας των τροφίμων σε περιπτώσεις φυσικών καταστροφών όπως οι σεισμοί, το Υπουργείο Υγείας έχει εκδώσει την Δ1δ/ΓΠοικ.20275/23-03-2020 εγκύκλιο με θέμα «Λήψη μέτρων διασφάλισης της Δημόσιας Υγείας στην ΠΕ Πρέβεζας μετά το σεισμό της 21/03/2020» (ΑΔΑ: ΩΣ27465ΦΥΟ-ΟΧ1).

Ειδικότερα, σύμφωνα με το ανωτέρω έγγραφο για τη διασφάλιση της ποιότητας του πόσιμου νερού οι ΟΤΑ και οι φορείς ύδρευσης που είναι υπεύθυνοι για την παροχή υγιεινού πόσιμου νερού, σε συνεργασία με τις Δ/νσεις Δημόσιας Υγείας των Περιφερειών και άλλων συναρμόδιων φορέων, θα πρέπει να διενεργήσουν υγειονομικό έλεγχο λειτουργίας των συστημάτων ύδρευσης (γεώτρηση ή πηγή υδροληψίας, δεξαμενές, εγκαταστάσεις, δίκτυο διανομής) και αποχέτευσης. Συγκεκριμένα, θα πρέπει να διερευνηθεί η πιθανότητα δημιουργίας ή η δημιουργία οποιασδήποτε διαρροής (θραύση σωλήνων, εμπόδια στη ροή, κ.λ.π.) που μπορεί να οδηγήσει σε πρόβλημα υγιεινής και καταλληλότητας του πόσιμου νερού. Επίσης, δίνονται οδηγίες για τις απαιτούμενες ενέργειες σε περίπτωση διαπίστωσης βλαβών στο δίκτυο ύδρευσης, καθώς και για την παρακολούθηση της ποιότητας του νερού στο δίκτυο ύδρευσης (δειγματοληπτικοί και εργαστηριακοί έλεγχοι του νερού σε κρίσιμα σημεία του δικτύου ύδρευσης, υγειονομική αναγνώριση, κλπ).

6.14 Αποκλιμάκωση

Για δράσεις Πολιτικής Προστασίας που αφορούν:

- την αντιμετώπιση εκτάκτων αναγκών και τη διαχείριση συνεπειών από την εκδήλωση σεισμών, συμπεριλαμβανομένης και της οργανωμένης απομάκρυνσης πολιτών,
- την άμεση – βραχεία αποκατάσταση από καταστροφές που προκλήθηκαν από την εκδήλωση σεισμών,

τα Όργανα Πολιτικής Προστασίας (Γενικός Γραμματέας Πολιτικής Προστασίας, Συντονιστής Αποκεντρωμένης Διοίκησης, Περιφερειάρχης/αρμόδιος Αντιπεριφερειάρχης, Δήμαρχος), τα οποία έχουν το συντονισμό του έργου Πολιτικής Προστασίας, είναι αρμόδια για να αποφασίσουν την αποκλιμάκωση δυναμικού και μέσων.

Κάθε εμπλεκόμενος φορέας σε δράσεις πολιτικής προστασίας για την αντιμετώπιση εκτάκτων αναγκών και τη διαχείριση των συνεπειών από την εκδήλωση σεισμών είναι υπεύθυνος για την αποκλιμάκωση του ανθρώπινου δυναμικού και των μέσων που διαθέτει ή έχει ενεργοποιήσει.

6.15 Ενημέρωση κοινού για δράσεις που δρομολογούνται για την αντιμετώπιση εκτάκτων αναγκών και την άμεση/βραχεία διαχείριση των συνεπειών από την εκδήλωση σεισμών

Η επίσημη ενημέρωση του κοινού σχετικά με θέματα που αφορούν σε στοιχεία εξέλιξης της σεισμικότητας και μέτρα αυτοπροστασίας – ενδεδειγμένες συμπεριφορές του κοινού σε μετασεισμικό περιβάλλον αποτελούν αρμοδιότητα του Ο.Α.Σ.Π.

Η ενημέρωση της κοινής γνώμης και η παροχή οδηγιών σε κεντρικό επίπεδο, με στόχο την αντιμετώπιση των καταστροφών και την ελαχιστοποίηση των συνεπειών τους, αποτελούν αρμοδιότητα του Γενικού Γραμματέα Πολιτικής Προστασίας ή του Κεντρικού Συντονιστικού Οργάνου Πολιτικής Προστασίας (Κ.Σ.Ο.Π.Π.) (αρθ. 5, Ν. 3013/2002), εφόσον αυτό συγκληθεί.

Η ενημέρωση του κοινού για ζητήματα που αφορούν δράσεις πολιτικής προστασίας των Περιφερειών στη διαχείριση των συνεπειών (αντιμετώπιση - βραχεία αποκατάσταση), αποτελούν ευθύνη του Περιφερειάρχη σε επίπεδο Περιφέρειας ή του αρμόδιου Αντιπεριφερειάρχη σε επίπεδο Περιφερειακής Ενότητας, σύμφωνα με τις οδηγίες και τις κατευθύνσεις που τους παρέχουν οι οικείοι Περιφερειάρχες, που έχουν την αρμοδιότητα συντονισμού του έργου πολιτικής προστασίας.

Η ενημέρωση του κοινού για ζητήματα που αφορούν δράσεις πολιτικής προστασίας των Δήμων στη διαχείριση των συνεπειών (αντιμετώπιση - βραχεία αποκατάσταση), αποτελούν ευθύνη του Δημάρχου που έχει την αρμοδιότητα συντονισμού του έργου πολιτικής προστασίας σε επίπεδο Δήμου.

Η ταυτοποίηση τραυματιών πολιτών, συμπεριλαμβανομένων των αλλοδαπών πολιτών, λόγω σεισμών, αποτελεί αρμοδιότητα της προανακριτικής αρχής (Π.Σ., ΕΛ.ΑΣ.) σε συνεργασία με το ΕΚΑΒ. Η ενημέρωση για την κατάσταση της υγείας των τραυματιών, καθώς ο αριθμός και οι ιατρικές μονάδες στις οποίες νοσηλεύονται, αποτελούν ευθύνη του ΕΚΑΒ.

Η ταυτοποίηση θανόντων πολιτών, συμπεριλαμβανομένων των αλλοδαπών πολιτών, από την εκδήλωση σεισμών, αποτελεί αρμοδιότητα της προανακριτικής αρχής (Π.Σ., ΕΛ.ΑΣ.) σε συνεργασία με τις Ιατροδικαστικές Υπηρεσίες.

Σε περιπτώσεις που από την εξέλιξη του καταστροφικού φαινομένου μεταξύ των τραυματιών ή των θανόντων υπάρχουν αλλοδαποί πολίτες, οι Πρεσβείες των αλλοδαπών πολιτών ενημερώνονται από το ΥΠ.ΕΞ.

6.16 Συνεργασία των φορέων συντήρησης του οδικού δικτύου με τους φορείς αποκατάστασης βλαβών δικτύων κοινής ωφέλειας

Η εκδήλωση σεισμών δύναται να δημιουργήσει προβλήματα στην ομαλή λειτουργία των δικτύων κοινής ωφέλειας με δυσμενή αποτελέσματα στην καθημερινή ζωή των κατοίκων των πόλεων και της υπαίθρου (ηλεκτροδότηση, ύδρευση, κλπ).

Για τους λόγους αυτούς είναι σημαντικό όλοι οι φορείς λειτουργίας και συντήρησης δικτύων κοινής ωφέλειας (ΑΔΜΗΕ ΑΕ, ΔΕΔΔΗΕ ΑΕ, φορείς ύδρευσης, φορείς τηλεπικοινωνιών, κλπ) να εξασφαλίζουν την άμεση αποκατάσταση βλαβών που ενδέχεται να προκύψουν από σεισμούς.

Στην προκειμένη περίπτωση και όταν διαπιστωθεί βλάβη στα δίκτυα κοινής ωφέλειας στην πληγείσα από το σεισμό περιοχή, οι φορείς λειτουργίας και συντήρησης των δικτύων αυτών, κατά κανόνα επικοινωνούν άμεσα με την οικεία υπηρεσία τροχαίας της ΕΛ.ΑΣ., προκειμένου να

ενημερωθούν σχετικά με την επικρατούσα κατάσταση και τη βατότητα του οδικού δικτύου προς τα σημεία των βλαβών.

Στη συνέχεια, και εφόσον τα μέσα που διαθέτουν ή μισθώνουν οι φορείς λειτουργίας και συντήρησης δικτύων κοινής ωφέλειας δεν επιτρέπουν την οδική πρόσβασή τους στο σημείο της βλάβης, δύνανται να ζητήσουν τη συνδρομή των φορέων που έχουν την ευθύνη συντήρησης του οδικού δικτύου, εφόσον αυτοί διαθέτουν τα κατάλληλα μέσα, προκειμένου να αποκαταστήσουν ταχύτερα τις βλάβες στο δίκτυό τους.

ΜΕΡΟΣ 7

**ΟΡΓΑΝΩΜΕΝΗ ΠΡΟΛΗΠΤΙΚΗ
ΑΠΟΜΑΚΡΥΝΣΗ ΠΟΛΙΤΩΝ**

ΜΕΡΟΣ 7. ΟΡΓΑΝΩΜΕΝΗ ΠΡΟΛΗΠΤΙΚΗ ΑΠΟΜΑΚΡΥΝΣΗ ΠΟΛΙΤΩΝ

Σύμφωνα με το άρθρο 1 του Ν. 3013/2002, στο σκοπό της Πολιτικής Προστασίας περιλαμβάνεται και η προστασία της ζωής και της υγείας των πολιτών από φυσικές, τεχνολογικές και λοιπές καταστροφές.

Μεταξύ των δράσεων, που απαιτούνται για την προστασία της ζωής και της υγείας των πολιτών, είναι και η οργανωμένη απομάκρυνσή τους από την περιοχή που τεκμηριωμένα εκτιμάται ότι απειλείται από εξελισσόμενη ή επικείμενη καταστροφή.

Στα πλαίσια αυτά εκδόθηκε το άρθ. 18 του Ν.3613/2007 προκειμένου να υπάρξει θεσμοθετημένη διαδικασία στη λήψη της απόφασης που συνδέεται με την οργανωμένη απομάκρυνση των πολιτών από εξελισσόμενη ή επικείμενη καταστροφή.

Το 2014, μετά από σειρά ετών εφαρμογής των ανωτέρω, κρίθηκε αναγκαία η αναπροσαρμογή του άρθ. 18 του Ν.3613/2007 η οποία ενσωματώνει τις αλλαγές που έχουν επέλθει στις νέες διοικητικές δομές της χώρας από την εφαρμογή του Ν.3852/2010 (Πρόγραμμα Καλλικράτης).

Συγκεκριμένα, με το άρθρο 108 του Ν.4249/2014 αναφέρεται πλέον ρητά ότι:

- Η λήψη της απόφασης για την οργανωμένη απομάκρυνση των πολιτών αποτελεί ευθύνη των κατά τόπους Δημάρχων, οι οποίοι έχουν το συντονισμό του έργου πολιτικής προστασίας για την αντιμετώπιση της καταστροφής σε τοπικό επίπεδο
- Όταν η εξελισσόμενη ή επικείμενη καταστροφή μπορεί να επηρεάσει πάνω από ένα Δήμο, η απόφαση λαμβάνεται από τον αρμόδιο Περιφερειάρχη, ο οποίος μπορεί να εξουσιοδοτήσει σχετικώς τον οικείο Αντιπεριφερειάρχη
- Στις περιπτώσεις του άρθρου 2 παρ. 3 σε συνδυασμό με το άρθρο 8 παρ. 1 περιπτώσεις β', γ' και δ' του ν. 3013/2002 (Α' 102), όπως ισχύει, η ανωτέρω απόφαση λαμβάνεται από τον Γενικό Γραμματέα Πολιτικής Προστασίας ή από τον Συντονιστή της οικείας Αποκεντρωμένης Διοίκησης, κατόπιν σχετικής εξουσιοδότησης, και εκτελείται από τους αρμόδιους Περιφερειάρχες και Δημάρχους
- Η λήψη της απόφασης βασίζεται στις εισηγήσεις των φορέων που κατά περίπτωση έχουν την ευθύνη περιορισμού των επιπτώσεων από την εξέλιξη της καταστροφής.

Στο πλαίσιο εφαρμογής των ανωτέρω διατάξεων και ειδικότερα στις περιπτώσεις των σεισμών, κρίνεται σκόπιμο να επισημανθούν τα ακόλουθα θέματα:

- Η οργανωμένη προληπτική απομάκρυνση πολιτών από μια περιοχή που τεκμηριωμένα εκτιμάται ότι απειλείται από εξελισσόμενη ή επικείμενη καταστροφή, αποτελεί δράση πολιτικής προστασίας, η οποία δρομολογείται για την προστασία της ζωής και της υγείας τους
- Η οργανωμένη απομάκρυνση πολιτών εξετάζεται ως μέτρο προληπτικής προστασίας τους, το οποίο πρέπει να δρομολογείται εγκαίρως (ενώ η καταστροφή βρίσκεται σε εξέλιξη) και κάτω από ορισμένες προϋποθέσεις και περιορισμούς, η εκτίμηση των οποίων μπορεί να γίνει μόνο σε τοπικό επίπεδο. Δηλαδή το μέτρο αυτό εφαρμόζεται σε περιπτώσεις, που στις περιοχές που αναμένεται να πληγούν λόγω της εξέλιξης του καταστροφικού φαινομένου, ο κίνδυνος παραμονής των πολιτών σε οικισμούς, τμήματα πολεοδομικών συγκροτημάτων, κλπ, είναι μεγαλύτερος σε σχέση με τον κίνδυνο μετακίνησης, στον οποίο είναι δυνατό να εκτεθούν κατευθυνόμενοι προς ασφαλή χώρο³
- Η δράση της οργανωμένης απομάκρυνσης ως μέτρο που δρομολογείται για την προληπτική προστασία των πολιτών, έχει χαρακτήρα **μη υποχρεωτικό**, βασιζόμενη στην ενημέρωσή τους για τον κίνδυνο και τις πιθανές συνέπειες που έχει η παραμονή τους στο χώρο για τον οποίο έχει ληφθεί η απόφαση της απομάκρυνσης
- Η ειδοποιός διαφορά μεταξύ οργανωμένης προληπτικής απομάκρυνσης πολιτών και επιχειρήσεων απεγκλωβισμού και διάσωσης πολιτών βασίζεται στο γεγονός ότι στη μεν πρώτη περίπτωση οι πολίτες βρίσκονται σε κίνδυνο εξ αιτίας της παραμονής τους πλησίον της περιοχής που εξελίσσεται ένα καταστροφικό φαινόμενο, ή σε κάποια απόσταση από την πορεία εξέλιξής της, ενώ στη δεύτερη περίπτωση οι πολίτες βρίσκονται σε επαφή, ή εντός του χώρου που εξελίσσεται ένα καταστροφικό φαινόμενο και η προσωπική τους ασφάλεια διατρέχει άμεσο και διαρκή κίνδυνο που απαιτεί την παροχή βοήθειας, το ταχύτερο δυνατόν, ώστε να μην υπάρξουν απώλειες.
- Η δράση της οργανωμένης απομάκρυνσης πραγματοποιείται μόνον όταν εξασφαλίζεται εγκαίρως η καλή οργάνωση για την ασφαλή υλοποίησή της.

Ο κίνδυνος που διατρέχουν άμεσα οι πολίτες μετά την εκδήλωση ισχυρού σεισμού προέρχεται κατά βάση:

- α) από εκτεταμένες πυρκαγιές σε αστικό χώρο
- β) από διαρροές επικίνδυνων ουσιών, κλπ.
- γ) από επαγόμενα κατολισθητικά φαινόμενα
- δ) από εκτεταμένες καταρρεύσεις κτιρίων ή στοιχείων τους κατά τη μετασεισμική περίοδο.

Συνεπώς, το σκεπτικό όλων των αποφάσεων για την οργανωμένη απομάκρυνση πολιτών εξ αιτίας σεισμών θα πρέπει να συνδέεται κατά βάση με τους ανωτέρω κινδύνους.

Η λήψη της απόφασης, όπως αυτή ορίζεται στο άρθρο 29 παρ. 4στ' του Ν.4662/2020, πρέπει να βασίζεται στις εισηγήσεις των φορέων που κατά περίπτωση έχουν την ευθύνη περιορισμού των επιπτώσεων από την εξέλιξη της καταστροφής.

³ Οι χώροι που επιλέγονται για να συγκεντρωθούν οι πολίτες που απομακρύνονται με οργανωμένο τρόπο πρέπει να εξασφαλίζουν εκ των προτέρων όλες τις προϋποθέσεις υγιεινής και ασφάλειας και να αποκλείουν το ενδεχόμενο της ανάγκης για εκ νέου απομάκρυνσή τους από το χώρο ή τους χώρους αυτούς. Διευκρινίζεται ότι οι προϋποθέσεις υγιεινής και ασφάλειας των χώρων αυτών στις περιπτώσεις πλημμυρών δεν διαφοροποιούνται από αυτές που ισχύουν για τους λουπούς χώρους συνάθροισης πολιτών, οι οποίες και δρομολογούνται από ειδικότερες νομοθεσίες.

Στις περιπτώσεις των σεισμών η ευθύνη περιορισμού των συνεπειών και κατά συνέπεια η αρμοδιότητα εισήγησης στα όργανα λήψης της απόφασης που ορίζονται στο άρθρο 108 του Ν.4249/2014, ανήκει:

- στον εκάστοτε Επικεφαλής Αξιωματικό του Πυροσβεστικού Σώματος, ο οποίος ενεργεί ως συντονιστής του πυροσβεστικού έργου στις περιπτώσεις εκτεταμένων πυρκαγιών σε αστικό χώρο, όπως επίσης και σε περιπτώσεις που συνδέονται με διαρροές επικίνδυνων ουσιών, κλπ. μετά από σχετική ενημέρωση από τον τεχνικό ασφαλείας ή τον υπεύθυνο της εγκατάστασης από την οποία προήλθε η διαρροή
- στις αρμόδιες Τεχνικές Υπηρεσίες των Δήμων ή στις αρμόδιες κατά τόπους Δ/νσεις Τεχνικών Έργων των Περιφερειών σε περιπτώσεις επαγόμενων κατολισθητικών φαινομένων. Για την εκτίμηση της επικινδυνότητας του γεωλογικού φαινομένου μπορεί να ζητηθεί και η συνδρομή της Ελληνικής Αρχής Γεωλογικών και Μεταλλευτικών Ερευνών (Ε.Α.Γ.Μ.Ε.), ως τεχνικού συμβούλου, στο πλαίσιο εφαρμογής του Ν.272/1976 (ΦΕΚ 50 Α), όπως αυτός έχει τροποποιηθεί και ισχύει, και του Ν.4602/2019 (ΦΕΚ 45 Α).
- στις αρμόδιες Τεχνικές Υπηρεσίες των Δήμων στις περιπτώσεις εκτεταμένων καταρρεύσεων κτιρίων ή στοιχείων τους που δύναται να καταρρεύσουν κατά την μετασεισμική περίοδο και να θέσουν σε κίνδυνο τη ζωή και την ασφάλεια των πολιτών που διαμένουν στην περιοχή αυτή, λαμβάνοντας υπόψη και τα πρώτα αποτελέσματα των αυτοψιών των συνεργείων της ΓΔΑΕΦΚ που έχουν μεταβεί στη πληγείσα περιοχή, όταν αυτό είναι εφικτό.

Σημειώνεται ότι η δράση της απομάκρυνσης πρέπει να πραγματοποιείται μόνον όταν εξασφαλίζεται εγκαίρως η καλή οργάνωση για την υλοποίησή της.

Σε όλες τις περιπτώσεις και εφόσον υπάρχει ιστορικό κατολισθητικών φαινομένων, αυτό μπορεί να αξιολογείται και να λαμβάνεται υπόψη κατά περίπτωση, δεδομένου του προληπτικού χαρακτήρα του μέτρου της οργανωμένης απομάκρυνσης πολιτών.

Η ανωτέρω σχετική διάταξη δεν έχει εφαρμογή όταν η ασφάλεια και η κατάσταση της υγείας των ατόμων, που ευρίσκονται εντός υποδομών ή εγκαταστάσεων φορέων, τελεί υπό την εποπτεία ή κατευθύνεται από ειδικότερες νομοθεσίες και η απομάκρυνσή τους, για τους λόγους που αναφέρονται στην εν λόγω σχετική διάταξη, αποτελεί ευθύνη των διοικήσεών τους (εγκαταστάσεις Ενόπλων Δυνάμεων και Σωμάτων Ασφάλειας, Νοσηλευτικά Ιδρύματα, Δομές Προσωρινής Υποδοχής και Φιλοξενίας Προσφύγων, Κατασκηνώσεις, Τουριστικά καταλύματα, κλπ).

Στην περίπτωση αυτή, η λήψη της απόφασης αποτελεί αρμοδιότητα των υπεύθυνων λειτουργίας τους και λαμβάνεται μετά από σχετική ενημέρωση από τους φορείς που ορίζονται εκ του θεσμικού τους ρόλου κατά περίπτωση και έχουν την ευθύνη περιορισμού των επιπτώσεων από εξελισσόμενη ή επικείμενη καταστροφή.

Νοείται ότι σε αυτές τις περιπτώσεις οι αποφάσεις των διοικήσεων των ανωτέρω υποδομών ή εγκαταστάσεων θα πρέπει να γνωστοποιούνται στο οικείο Δήμαρχο, όπως επίσης και στον αρμόδιο Αντιπεριφερειάρχη, για λόγους πληρέστερης ενημέρωσής τους για τις δράσεις που δρομολογούνται από άλλους φορείς.

Προς υποβοήθηση του έργου τους στη λήψη και υλοποίηση της απόφασης για την οργανωμένη απομάκρυνση των πολιτών εξαιτίας σεισμών, οι κατά περίπτωση αρμόδιοι Δήμαρχοι, οι περιοχές των οποίων πλήττονται, όταν αυτό είναι εφικτό, μπορούν άμεσα να συγκαλούν το Συντονιστικό Τοπικό Όργανο (ΣΤΟ) και οι Αντιπεριφερειάρχες το Συντονιστικό Όργανο Πολιτικής Προστασίας (ΣΟΠΠ) της Περιφερειακής τους Ενότητας.

Επισημαίνεται ότι η εξασφάλιση μέσων για τη μετακίνηση πολιτών, μπορεί να γίνει από φορείς του δημοσίου (ΕΛΑΣ, ΠΣ, Ένοπλες Δυνάμεις, κλπ), ή από φορείς του ιδιωτικού τομέα (κατά τόπους ΚΤΕΛ, κλπ). Στο πλαίσιο αυτό, το γραφείο Πολιτικής Προστασίας του Δήμου ή η Δ/ση Πολιτικής Προστασίας της Περιφέρειας, θα πρέπει να γνωρίζει εκ των προτέρων (σε κατάσταση συνήθους ετοιμότητας), τα μέσα που μπορούν να διαθέσουν οι φορείς σε τοπικό επίπεδο, στην περίπτωση έκτακτης ανάγκης κατά την οποία υπάρχει το ενδεχόμενο υλοποίησης μιας τέτοιας δράσης. Επίσης, θα πρέπει να γνωρίζει τη διαδικασία διάθεσής τους, όταν πρόκειται για φορείς του δημοσίου, καθώς και τη διαδικασία διάθεσής τους, μέσω ενός μνημονίου συνεργασίας, όταν πρόκειται για φορείς του ιδιωτικού τομέα.

Η οργανωμένη απομάκρυνση των πολιτών, ως δράση Πολιτικής Προστασίας στην αντιμετώπιση εκτάκτων αναγκών από καταστροφές, υποστηρίζεται θεσμικά από την Ελληνική Αστυνομία και το Πυροσβεστικό Σώμα (Ν. 2800/2000 (ΦΕΚ 41 Α), Ν. 3511/2006 (ΦΕΚ 258 Α), όπως έχουν τροποποιηθεί και ισχύουν, Ν.4249/2014 (ΦΕΚ 73 Α). Ειδικότερα, η Ελληνική Αστυνομία στα πλαίσια της αποστολής της (άρθρο 11 παρ.2 του Ν.4249/2014 (ΦΕΚ 73 Α), έχει σημαντικό ρόλο στην εκτέλεση της απόφασης για την απομάκρυνση πολιτών.

Θέματα που συνδέονται με τον εντοπισμό και ειδοποίηση των πολιτών για την απομάκρυνσή τους όταν έχει ληφθεί σχετική απόφαση, με την τήρηση της τάξης, με τη ρύθμιση της κυκλοφορίας κατά την απομάκρυνση, καθώς και πρόληψη και καταστολή τυχόν εγκλημάτων κατά της παρουσίας των πολιτών που απομακρύνονται από την περιοχή, αποτελούν αρμοδιότητα των κατά τόπους αρμόδιων υπηρεσιών της ΕΛ.ΑΣ.

Στις περιπτώσεις που η δράση αυτή, αφορά πολίτες που ανήκουν σε ευπαθείς ομάδες, ή περιλαμβάνει άτομα με προβλήματα υγείας, πρέπει εκ των προτέρων να εξασφαλίζεται η παρουσία μονάδων του ΕΚΑΒ, για λόγους παροχής άμεσης προνοσοκομειακής ιατρικής βοήθειας, λόγω αρμοδιότητας (Ν. 1579/1985, ΦΕΚ 217 Α).

Στην περίπτωση που εντός της περιοχής για την οποία έχει ληφθεί απόφαση υλοποίησης του μέτρου της οργανωμένης προληπτικής απομάκρυνσης πολιτών, υπάρχουν ζώα συντροφιάς, αυτά οφείλουν να απομακρύνονται με μέριμνα του ιδιοκτήτη τους.

Τέλος, είναι απαραίτητο να αναφερθεί ότι η εξεύρεση μέσων μεταφοράς με τη διαδικασία της επίταξης δεν είναι άμεσα εφικτή, εάν δεν προηγηθεί σχετική απόφαση σύμφωνα με τα οριζόμενα στο αρθ. 41 του Ν. 3536/2007 (ΦΕΚ 42 Α), όπως αυτό έχει τροποποιηθεί από το άρθρο 1 του Ν.4325/2015 (ΦΕΚ 47 Α).

7.1 Κατευθυντήριες οδηγίες για τη λήψη απόφασης

Ο Δήμαρχος, έχοντας υπόψη την εισήγηση του φορέα που κατά περίπτωση έχει την ευθύνη περιορισμού των επιπτώσεων από την εξέλιξη της καταστροφής, καθορίζει άμεσα σημείο συγκέντρωσης (σε ασφαλή χώρο), στον οποίον οφείλουν να προσέλθουν οι επικεφαλής των φορέων που κύρια εμπλέκονται (ΕΛΑΣ, ΠΣ, ΕΚΑΒ, υπεύθυνος Πολιτικής Προστασίας), ή εάν αυτό δεν είναι άμεσα εφικτό, οι αναπληρωτές τους. Η ενέργεια αυτή κρίνεται απαραίτητη προκειμένου να εξασφαλιστεί, η μεταξύ τους επικοινωνία, η συλλογή πληροφοριών σχετικών με την τρέχουσα κατάσταση, καθώς και ο συντονισμός τους. Επίσης, παρέχει τη δυνατότητα για την άμεση επιλογή σχεδίου δράσης που θα ακολουθήσουν οι φορείς, στην περίπτωση που ληφθεί θετική απόφαση για οργανωμένη προληπτική απομάκρυνση.

Στη συνέχεια ο Δήμαρχος, πλαισιωμένος από τους επικεφαλής των φορέων που εμπλέκονται, πριν λάβει την απόφαση, πρέπει εγκαίρως να εκτιμήσει ή εξασφαλίσει τα εξής:

- **Τον αριθμό των ατόμων που πρέπει να απομακρυνθούν**, με βάση τα δημογραφικά στοιχεία ή άλλες πληροφορίες που σχετίζονται με τον αριθμό των ατόμων που διαβιούν ή βρίσκονται στην περιοχή αυτή για διάφορους λόγους (παραθεριστές, κλπ). Η απομάκρυνση, με βάση τον κίνδυνο, ενδεχομένως να μην αφορά το σύνολο των πολιτών, αλλά μέρος αυτών (άτομα παιδικής ή τρίτης ηλικίας, άτομα με προβλήματα υγείας, κλπ).
- **Τον προσδιορισμό των μέσων μεταφοράς** με βάση τον αριθμό των ατόμων που πρέπει να απομακρυνθούν και τη διαθεσιμότητά τους κατά το χρόνο που θα δοθεί η εντολή υλοποίησης της δράσης, εφόσον χρειάζονται μεταφορά. Η έγκαιρη εξασφάλιση των μέσων απομάκρυνσης αποτελεί κρίσιμη παράμετρο στη λήψη της απόφασης. Επίσης μια άλλη παράμετρος που πρέπει να εξεταστεί είναι και η δυνατότητα απομάκρυνσης των πολιτών με δικά τους μέσα, από καθορισμένα δρομολόγια στα οποία έχει εξασφαλιστεί ο έλεγχος της κυκλοφορίας.

Επισημαίνεται ότι η εξασφάλιση μέσων για την μετακίνηση πολιτών μπορεί να γίνει με τα μέσα Δημοτικής συγκοινωνίας που διαθέτει ο Δήμος, ή με τη συνδρομή μέσων άλλων φορέων του δημοσίου ή του ιδιωτικού τομέα, τα οποία είναι άμεσα διαθέσιμα σε τοπικό επίπεδο.

Στα πλαίσια αυτά, το γραφείο Πολιτικής Προστασίας του Δήμου θα πρέπει να γνωρίζει εκ των προτέρων (σε κατάσταση συνήθους ετοιμότητας), τα μέσα που μπορούν να διαθέσουν οι φορείς σε τοπικό επίπεδο, στην περίπτωση έκτακτης ανάγκης κατά την οποία υπάρχει το ενδεχόμενο υλοποίησης μιας τέτοιας δράσης. Επίσης, θα πρέπει να γνωρίζει τη διαδικασία διάθεσής τους, όταν πρόκειται για φορείς του δημοσίου, καθώς και τη διαδικασία διάθεσής τους, μέσω ενός μνημονίου συνεργασίας, όταν πρόκειται για φορείς του ιδιωτικού τομέα.

Στις περιπτώσεις που για την οργανωμένη προληπτική απομάκρυνση των πολιτών, κρίνεται αναγκαία η χρήση πλωτών θαλασσίων μέσων, η παρουσία και η συμβολή των κατά τόπους Λιμενικών Αρχών αποτελεί απαραίτητη προϋπόθεση (Ν.4150/2013, ΦΕΚ 102 Α και ΠΔ 13/2018, ΦΕΚ 26 Α). Στο πλαίσιο αυτό, ο Δήμαρχος επικοινωνεί με την οικεία Λιμενική Αρχή για τη δυνατότητα διάθεσης πλωτών μέσων.
- **Τον αρχικό χώρο συγκέντρωσης των πολιτών** (σημεία συγκέντρωσης) για την εν συνεχεία οργανωμένη απομάκρυνσή τους, εφόσον χρειάζονται μεταφορά.
- **Το χρονικό διάστημα που απαιτείται για την ειδοποίηση των πολιτών** εντός των ορίων της περιοχής που θα χρειαστεί να υλοποιηθεί η δράση, καθώς και τον τρόπο εντοπισμού και ειδοποίησής τους (πόρτα-πόρτα, ανακοινώσεις σε μέσα μαζικής ενημέρωσης, τοπικούς ραδιοφωνικούς σταθμούς, κλπ).
- **Τη δυνατότητα ελέγχου και διαχείρισης της κυκλοφορίας**, σε όλα τα εναλλακτικά δρομολόγια που έχουν προσδιοριστεί από την αρμόδια Αστυνομική Αρχή, ότι μπορούν να χρησιμοποιηθούν, λαμβάνοντας υπόψη και την εκτιμώμενη εξέλιξη του καταστροφικού φαινομένου από τον φορέα που κατά περίπτωση έχει την ευθύνη περιορισμού των επιπτώσεων από την εξέλιξη της καταστροφής, ώστε να μην υπάρχει κίνδυνος κατά την απομάκρυνση των πολιτών.

Η δυνατότητα αυτή αφορά δρομολόγια που θα χρησιμοποιηθούν τόσο από τα μέσα μαζικής μεταφοράς των πολιτών, όσο και από τα ίδια μέσα που ενδέχεται να χρησιμοποιήσουν οι πολίτες που απομακρύνονται μετά τη λήψη και δημοσιοποίηση της σχετικής απόφασης.

Νοείται ότι σε όλες τις περιπτώσεις τα δρομολόγια που έχουν επιλεγεί, σε καμιά περίπτωση δεν πρέπει να παρενοχλούν την κίνηση των οχημάτων έκτακτης ανάγκης (ΠΣ. ΕΛ.ΑΣ, ΕΚΑΒ, κλπ).
- **Τη διασφάλιση επικοινωνιών** μεταξύ των αρμόδιων φορέων που εμπλέκονται στην υλοποίηση της δράσης έτσι ώστε να εξασφαλίζεται ο συντονισμός τους, καθώς και η παροχή πληροφοριών σχετικών με την τρέχουσα εξέλιξη του καταστροφικού φαινομένου.

- **Την υποδοχή και φροντίδα των πολιτών** που απομακρύνονται σε επιλεγμένους ασφαλείς χώρους συμπεριλαμβανομένης και της ιατρικής βοήθειας και ψυχοκοινωνικής υποστήριξης.
- **Το χρονικό διάστημα που απαιτείται να απομακρυνθούν από την περιοχή** μέχρι να ελαχιστοποιηθεί ο κίνδυνος για τον οποίο απομακρύνονται. Η εκτίμηση αυτή αφορά κυρίως τους πολίτες που διαμένουν μόνιμα ή προσωρινά στη περιοχή.
- **Τη φροντίδα για την επιστροφή των πολιτών** που απομακρύνθηκαν και διαμένουν μόνιμα ή προσωρινά στην περιοχή.

Με δεδομένη την ανάγκη εξασφάλισης της συνέργειας/συνεργασίας και άλλων φορέων (ΕΛΑΣ, ΠΣ, ΕΚΑΒ, κλπ) πριν τη λήψη τέτοιων αποφάσεων, οι κατά περίπτωση αρμόδιοι Δήμαρχοι, οι περιοχές των οποίων πλήττονται, όταν αυτό είναι εφικτό στα χρονικά περιθώρια που επιτρέπει η εξέλιξη του φαινομένου, μπορούν να συγκαλούν άμεσα το Συντονιστικό Τοπικό Όργανο (ΣΤΟ) προς υποβοήθηση του έργου τους. Νοείται ότι για το σκοπό αυτό, στα ΣΤΟ των Δήμων, μετέχουν κατά κύριο λόγο εκπρόσωποι των φορέων που συμμετέχουν ενεργά στην υλοποίηση της δράσης για την οργανωμένη προληπτική απομάκρυνση πολιτών.

Οι δράσεις που προοδευτικά υλοποιούνται σε μια οργανωμένη απομάκρυνση πολιτών περιγράφονται ως εξής:

1. Εκτίμηση της κατάστασης και σχετική εισήγηση του φορέα που κατά περίπτωση έχει την ευθύνη περιορισμού των επιπτώσεων από την εξέλιξη της καταστροφής
2. Άμεσος καθορισμός από το αρμόδιο Αποκεντρωμένο όργανο Π.Π. (Δήμαρχος, Περιφερειάρχης / Αντιπεριφερειάρχης) σημείου συγκέντρωσης φορέων που δύναται να υποστηρίξουν την δράση (ΕΛΑΣ, ΠΣ, ΕΚΑΒ, κλπ).
3. Λήψη απόφασης για την απομάκρυνση, ή μη απομάκρυνση, από το αρμόδιο Αποκεντρωμένο όργανο Π.Π.
4. Ενημέρωση κοινού, όταν έχει ληφθεί απόφαση για την απομάκρυνσή του. Η δημόσια ανακοίνωση της απόφασης προς ενημέρωση του κοινού πρέπει να συντάσσεται με ευθύνη του Δημάρχου που έλαβε την απόφαση ή του αρμόδιου Αντιπεριφερειάρχη/ Περιφερειάρχη όταν οι περιοχές από τις οποίες θα απομακρυνθούν οι πολίτες ανήκουν σε παραπάνω από ένα Δήμο. Η ανακοίνωση πρέπει να περιέχει τις εξής βασικές πληροφορίες :
 - Ποιος έλαβε την απόφαση και ποιος έχει την ευθύνη εκτέλεσής της.
 - Να προσδιορίζει με σαφή τρόπο τα όρια της περιοχής ή των περιοχών μέσα από τις οποίες θα πρέπει να απομακρυνθούν, καθώς και τον κίνδυνο που διατρέχουν οι πολίτες εάν παραμείνουν σε αυτές.
 - Να προσδιορίζει με σαφή τρόπο εάν συντρέχει λόγος γενικής απομάκρυνσης όλων των πολιτών, ή συγκεκριμένων ομάδων τις οποίες θα προσδιορίζει κατά προτεραιότητα (άτομα παιδικής ηλικίας, ηλικιωμένοι, κλπ).
 - Να προσδιορίζει πού και πότε θα συγκεντρωθούν οι πολίτες (σημεία συγκέντρωσης), εφόσον χρειάζονται μεταφορά, καθώς και τα προσωπικά αντικείμενα που μπορούν να έχουν μαζί τους.
 - Να προσδιορίζει την προβλεπόμενη διάρκεια της απομάκρυνσης, καθώς και τον τόπο προορισμού.
 - Να κατονομάζει τα ασφαλή οδικά δρομολόγια καθώς και τυχόν μονοδρομήσεις που μπορούν να ακολουθήσουν σε περίπτωση απομάκρυνσης με δικά τους μέσα.
 - Να αναφέρει τη διαθέσιμη προνοιακή υποστήριξη στον τόπο προορισμού.
 - Να αναφέρει οδηγίες για προστασία της περιουσίας των πολιτών που απομακρύνονται.

Σημειώνεται ότι έχει ιδιαίτερη σημασία στα Μέσα Μαζικής Ενημέρωσης που θα δεχτούν να αναμεταδώσουν την ανακοίνωση, να επιτευχθεί η δημιουργία μίας και μοναδικής συνολικής εικόνας αντιμετώπισης της κατάστασης προς το κοινό.

Ωστόσο, πέραν των Μέσων Μαζικής Ενημέρωσης τοπικής ή πανελλαδικής εμβέλειας που θα αναμεταδώσουν την ανακοίνωση, η κύρια δράση της ενημέρωσης του κοινού για τη λήψη απόφασης και την έναρξη της διαδικασίας απομάκρυνσής του, θα πρέπει να βασίζεται κατά κύριο λόγο σε μεθόδους και πρακτικές που εξασφαλίζουν σε τοπικό επίπεδο περισσότερο τον εντοπισμό και εν συνεχεία την ενημέρωση των πολιτών για τον κίνδυνο που διατρέχουν στην περίπτωση που παραμείνουν στην περιοχή (πόρτα-πόρτα, ενημέρωση με διερχόμενο όχημα που παρέχει τις απαιτούμενες πληροφορίες, συνδυασμός και των δύο μεθόδων). Στην περίπτωση αυτή, τον κύριο λόγο για την υλοποίηση της δράσης έχουν οι κατά τόπους Αστυνομικές Αρχές, το έργο των οποίων μπορεί να υποστηριχθεί και από δημοτικούς υπαλλήλους.

Είναι προφανές ότι η επιλογή του σχεδίου δράσης, που θα ακολουθήσουν οι εμπλεκόμενοι φορείς, αποτελεί διαδικασία που υπαγορεύεται κυρίως από την αναμενόμενη εξέλιξη της καταστροφής, τις ιδιαιτερότητες της περιοχής, καθώς και τους πόρους που είναι διαθέσιμοι για την υλοποίηση της δράσης.

Οι πολίτες και τα όργανα των φορέων που εμπλέκονται, πρέπει σαφώς να καταλάβουν ποιος αποφασίζει ή έχει εξουσιοδοτηθεί για την εκτέλεση της ανωτέρω δράσης, Δήμαρχος ή Περιφερειάρχης (ή αρμόδιος εξουσιοδοτημένος Αντιπεριφερειάρχης) και κατ' επέκταση ποιος έχει το γενικό συντονισμό των επιμέρους ενεργειών που απαιτούνται για την υλοποίησή της.

7.2 Σχέδιο δράσης

Οι δράσεις που προοδευτικά υλοποιούνται σε μια οργανωμένη προληπτική απομάκρυνση πολιτών περιγράφονται ως εξής:

1. Εκτίμηση της κατάστασης και σχετική εισήγηση από τις αρμόδιες Τεχνικές Υπηρεσίες ή από την Γ.Δ.Α.Ε.Φ.Κ. ή από τον εκάστοτε επικεφαλής αξιωματικό του Π.Σ., προς τον αρμόδιο Δήμαρχο.
2. Άμεσος καθορισμός από τον Δήμαρχο σημείου συγκέντρωσης φορέων που κύρια εμπλέκονται (ΕΛΑΣ, ΠΣ, ΕΚΑΒ, κλπ). Επισημαίνεται ότι η ενέργεια αυτή δεν αποκλείει την επιτόπου σύγκληση από το Δήμαρχο του Συντονιστικού Τοπικού Οργάνου (ΣΤΟ), εφόσον η εξέλιξη του φαινομένου το επιτρέπει.
3. Λήψη απόφασης για την οργανωμένη προληπτική απομάκρυνση, ή μη απομάκρυνση, από τον αρμόδιο Δήμαρχο, σύμφωνα με τα οριζόμενα στο άρθρο 6, παρ. 5στ' του Ν.3013/2002 (ΦΕΚ 102 Α) (όπως αυτό ισχύει, βάσει της παρ. 2 του άρθ. 18 του Ν.3613/2007 (ΦΕΚ 263 Α) και του άρθ. 108 του Ν.4249/2014 (ΦΕΚ 73 Α)) και τις κατευθυντήριες οδηγίες που αναφέρονται παραπάνω (**παράγραφος 7.1 του παρόντος**).
4. Ενημέρωση κοινού, όταν έχει ληφθεί απόφαση για την απομάκρυνσή του. Η δημόσια ανακοίνωση της απόφασης προς ενημέρωση του κοινού πρέπει να συντάσσεται με ευθύνη του Δημάρχου που έλαβε την απόφαση. Η ανακοίνωση πρέπει να περιέχει τις εξής βασικές πληροφορίες :
 - Ποιος έλαβε την απόφαση και ποιος έχει την ευθύνη εκτέλεσής της.
 - Να προσδιορίζει με σαφή τρόπο τα όρια της περιοχής μέσα από την οποία θα πρέπει να απομακρυνθούν, καθώς και τον κίνδυνο που διατρέχουν οι πολίτες εάν παραμείνουν σε αυτή.

- Να προσδιορίζει με σαφή τρόπο εάν συντρέχει λόγος γενικής οργανωμένης προληπτικής απομάκρυνσης όλων των πολιτών, ή συγκεκριμένων ομάδων τις οποίες θα προσδιορίζει κατά προτεραιότητα (άτομα με αναπνευστικά προβλήματα, άτομα παιδικής ηλικίας, ηλικιωμένοι, κλπ).
- Να προσδιορίζει πού και πότε θα συγκεντρωθούν (σημεία συγκέντρωσης) οι πολίτες, εφόσον χρειάζονται μεταφορά, καθώς και τα προσωπικά αντικείμενα που μπορούν να έχουν μαζί τους.
- Να προσδιορίζει την προβλεπόμενη διάρκεια της απομάκρυνσης, καθώς και τον τόπο προορισμού.
- Να κατονομάζει τα ασφαλή οδικά δρομολόγια καθώς και τυχόν μονοδρομήσεις που μπορούν να ακολουθήσουν οι πολίτες σε περίπτωση απομάκρυνσης με δικά τους μέσα.
- Να αναφέρει τη διαθέσιμη προνοιακή υποστήριξη στον τόπο προορισμού.
- Να αναφέρει οδηγίες για προστασία της περιουσίας των πολιτών που απομακρύνονται.

Σημειώνεται ότι έχει ιδιαίτερη σημασία στα Μέσα Μαζικής Ενημέρωσης που θα δεχτούν να αναμεταδώσουν την ανακοίνωση, να επιτευχθεί η δημιουργία μίας και μοναδικής συνολικής εικόνας αντιμετώπισης της κατάστασης προς το κοινό.

Ωστόσο, πέραν των Μέσων Μαζικής Ενημέρωσης τοπικής ή πανελλαδικής εμβέλειας που θα αναμεταδώσουν την ανακοίνωση, η κύρια δράση της ενημέρωσης του κοινού για τη λήψη απόφασης και την έναρξη της διαδικασίας οργανωμένης προληπτικής απομάκρυνσής του, θα πρέπει να βασίζεται κατά κύριο λόγο σε μεθόδους και πρακτικές που εξασφαλίζουν σε τοπικό επίπεδο περισσότερο τον εντοπισμό και εν συνεχεία την ενημέρωση των πολιτών για τον κίνδυνο που διατρέχουν στην περίπτωση που παραμείνουν στην περιοχή (πόρτα-πόρτα, ενημέρωση με διερχόμενο όχημα που παρέχει τις απαιτούμενες πληροφορίες, συνδυασμός και των δυο μεθόδων). Στην περίπτωση αυτή, τον κύριο λόγο για την υλοποίηση της δράσης έχουν οι κατά τόπους Αστυνομικές Αρχές, το έργο των οποίων μπορεί να υποστηριχτεί και από δημοτικούς υπαλλήλους. Ένα άλλο πλεονέκτημα που παρέχει η ενημέρωση με τις μεθόδους αυτές, είναι και η δυνατότητα άμεσης καταγραφής των πολιτών που επιθυμούν να απομακρυνθούν αλλά δεν διαθέτουν δικά τους μέσα, ή χρειάζονται ειδική μετακίνηση (ασθενείς, άτομα με κινητικά προβλήματα, κλπ). Οι πληροφορίες αυτές θα οδηγήσουν σε ορθολογικότερη εκτίμηση των μέσων που απαιτούνται για την οργανωμένη απομάκρυνση των πολιτών.

5. Εκτέλεση/δρομολόγηση επιμέρους ενεργειών βάσει του σχεδίου δράσης που έχει επιλεγεί να ακολουθήσουν όλοι οι εμπλεκόμενοι φορείς, πριν τη δημοσιοποίηση της απόφασης, υπό το γενικό συντονισμό του οργάνου που αποφάσισε τη δράση ή έχει εξουσιοδοτηθεί για την εκτέλεσή της.

Επισημαίνεται ότι δράσεις που αφορούν την τήρηση της τάξης, τη ρύθμιση της κυκλοφορίας κατά την απομάκρυνση, καθώς και την πρόληψη και καταστολή τυχόν εγκλημάτων κατά της περιουσίας των πολιτών που απομακρύνονται από την περιοχή, αποτελούν αρμοδιότητα των κατά τόπους Αστυνομικών Αρχών.

6. Τερματισμός επιμέρους δράσεων και αποκλιμάκωση εμπλεκόμενων φορέων, μετά από σχετική απόφαση του Δημάρχου.
7. Καταγραφή και αποτίμηση έργου από το γραφείο Πολιτικής Προστασίας του Δήμου.
Είναι προφανές ότι η επιλογή του σχεδίου δράσης που θα ακολουθήσουν οι εμπλεκόμενοι φορείς, αποτελεί διαδικασία που υπαγορεύεται κυρίως από την αναμενόμενη εξέλιξη της

καταστροφής, τις ιδιαιτερότητες της περιοχής, καθώς και τους πόρους που είναι διαθέσιμοι για την υλοποίηση της δράσης.

Οι πολίτες και τα όργανα των φορέων που εμπλέκονται, πρέπει σαφώς να καταλάβουν ποιος αποφασίζει ή έχει εξουσιοδοτηθεί για την εκτέλεση της ανωτέρω δράσης, Δήμαρχος ή Περιφερειάρχης (ή αρμόδιος εξουσιοδοτημένος Αντιπεριφερειάρχης) και κατ' επέκταση ποιος έχει το γενικό συντονισμό των επιμέρους ενεργειών που απαιτούνται για την υλοποίησή της.

7.3 Ειδικότερες δράσεις

- Σε περιοχές που υπάρχει παρουσία αλλοδαπών πολιτών (τουριστικά θέρετρα, κλπ), θα πρέπει να υπάρξει μέριμνα από το Δήμαρχο ξενόγλωσσης ανακοίνωσης για την ενημέρωσή τους σχετικά με τη λήψη της απόφασης για την οργανωμένη απομάκρυνση και τις ασφαλείς διαδρομές που μπορούν να ακολουθήσουν όσοι θέλουν να απομακρυνθούν με ίδια μέσα.
- Για τη μεταφορά αλλοδαπών πολιτών που δεν διαθέτουν ίδια μέσα μετακίνησης, κρίνεται απαραίτητο, εφ' όσον είναι εφικτό, να καθορισθεί ιδιαίτερο σημείο συγκέντρωσής τους, για την εν συνεχεία απομάκρυνσή τους, με στόχο την καλύτερη επικοινωνία τους με τις Αρχές και τη δημιουργία καλύτερων συνθηκών υποστήριξής τους.
- Η οργανωμένη προληπτική απομάκρυνση πολιτών θα πρέπει να πραγματοποιείται κατά προτίμηση εντός των διοικητικών ορίων του οργάνου που έλαβε την απόφαση, δηλαδή εντός του Δήμου που πλήττεται ή σε όμορους Δήμους ή εντός της οικείας Περιφερειακής Ενότητας, ανάλογα με το εάν η απόφαση έχει ληφθεί από το Δήμαρχο, ή τον Περιφερειάρχη (ή τον εξουσιοδοτημένο αρμόδιο Αντιπεριφερειάρχη), όταν η εξελισσόμενη ή επικείμενη καταστροφή μπορεί να επηρεάσει πάνω από ένα Δήμο.
- Η απαίτηση αυτή, εφ' όσον είναι εφικτή, αποβλέπει στον καλύτερο συντονισμό κατά το στάδιο εκτέλεσης - υλοποίησης της δράσης, δεδομένου ότι δύναται να δρομολογείται από το ίδιο τοπικό όργανο που γνωρίζει καλά τις ιδιαιτερότητες της περιοχής. Το αυτό ισχύει και για τις περιπτώσεις που η απόφαση έχει ληφθεί από τον Συντονιστή της οικείας Αποκεντρωμένης Διοίκησης, ή το Γενικό Γραμματέα Πολιτικής Προστασίας, δεδομένου ότι οι αποφάσεις τους εκτελούνται από τα ανωτέρω όργανα, Δήμαρχο ή Περιφερειάρχη (ή τον εξουσιοδοτημένο αρμόδιο Αντιπεριφερειάρχη).

7.4 Μνημόνια ενεργειών για την υλοποίηση της δράσης της οργανωμένης απομάκρυνσης πολιτών λόγω σεισμών

Οι Δ/νσεις Πολιτικής Προστασίας των Περιφερειών, καθώς και τα Γραφεία Πολιτικής Προστασίας των Δήμων, λαμβάνοντας υπόψη τον Ελληνικό Αντισεισμικό Κανονισμό (ΕΑΚ 2000 – ΥΑ Δ17α/141/3/ΦΝ275/15-12-1999 (ΦΕΚ 2184 Α), όπως έχει τροποποιηθεί και ισχύει) να προχωρήσουν στη σύνταξη μνημονίου ενεργειών σχετικά με τη δράση της οργανωμένης απομάκρυνσης πολιτών λόγω εκδήλωσης σεισμού. Στο μνημόνιο αυτό να αναφέρονται:

- Α) οι διαδικασίες για τη λήψη της απόφασης από τον Δήμαρχο για την οργανωμένη προληπτική απομάκρυνση πολιτών, βάσει των κατευθυντήριων οδηγιών της παρ. 7.1 του παρόντος
- Β) οι δράσεις του Δημάρχου και των λοιπών οργάνων και υπηρεσιών του Δήμου για την υλοποίηση της απόφασης για την οργανωμένη προληπτική απομάκρυνση πολιτών, σύμφωνα με τα οριζόμενα στην παρ. 7.2 του παρόντος
- Γ) τα επιχειρησιακά έτοιμα μέσα του Δήμου, καθώς και τα μέσα που δύναται να εξασφαλίσει ο Δήμος μέσω των μνημονίων συνεργασίας με ιδιωτικούς φορείς

Δ) ονομαστική κατάσταση των υπευθύνων του Δήμου για την υλοποίηση επιμέρους δράσεων, με τα στοιχεία επικοινωνίας τους.

Μετά τη σύνταξη του ανωτέρω μνημονίου ενεργειών, αντίγραφο του θα κοινοποιηθεί από το Γραφείο Πολιτικής Προστασίας του Δήμου στον Δήμαρχο, καθώς και στα λοιπά όργανα και υπηρεσίες του Δήμου που εμπλέκονται στην υλοποίηση δράσεων οργανωμένης προληπτικής απομάκρυνσης πολιτών.

ΜΕΡΟΣ 8

ΥΠΟΣΤΗΡΙΞΗ & ΕΞΕΛΙΞΗ ΣΧΕΔΙΟΥ

ΜΕΡΟΣ 8. ΥΠΟΣΤΗΡΙΞΗ & ΕΞΕΛΙΞΗ ΣΧΕΔΙΟΥ

8.1 Εκπαίδευση

Η εκπαίδευση του προσωπικού του Δήμου Ρεθύμνης που εμπλέκονται σε δράσεις πολιτικής προστασίας είναι δυνατή μέσω σχετικών εκπαιδεύσεων που διοργανώνονται από τον Δήμο Ρεθύμνης με τη συμμετοχή στελεχών της ΓΓΠΠ κατόπιν σχετικού αιτήματος.

8.2 Έλεγχος Σχεδίου - Ασκήσεις

Για τον έλεγχο του Σχεδίου Αντιμετώπισης Εκτάκτων Αναγκών και Άμεσης/Βραχείας Διαχείρισης Συνεπειών από την Εκδήλωση Σεισμών του Δήμου Ρεθύμνης πραγματοποιούνται ασκήσεις που διοργανώνονται από το Γραφείο Πολιτικής Προστασίας του Δήμου σύμφωνα με τις κατευθυντήριες οδηγίες της ΓΓΠΠ για τον έλεγχο των διαδικασιών και σχεδίων που συντάσσονται σε εφαρμογή της ΥΑ 1299/2003 «ΞΕΝΟΚΡΑΤΗΣ».

Για το σκοπό αυτή η Δ/ση Σχεδιασμού & Αντιμετώπισης Εκτάκτων Αναγκών της ΓΓΠΠ έχει εκδώσει επικαιροποιημένες «Κατευθυντήριες Οδηγίες για τον Σχεδιασμό και τη Διεξαγωγή Ασκήσεων Πολιτικής Προστασίας» με το 532/23-01-2020 έγγραφό της με ΑΔΑ: ΩΕ2Ψ46ΜΤΛΒ-Γ95.

8.2.1 Διενέργεια Ασκήσεων Πολιτικής Προστασίας σε επίπεδο Δήμων και Περιφερειών της χώρας

Ο σχεδιασμός και η διεξαγωγή ασκήσεων Πολιτικής Προστασίας για την αντιμετώπιση εκτάκτων αναγκών και την άμεση/βραχεία διαχείριση των συνεπειών μετά την εκδήλωση σεισμού σε τακτά χρονικά διαστήματα, συνιστά την πιο ασφαλή μέθοδο για την τακτική και σε βάθος δοκιμασία, εκπαίδευση και αξιολόγηση της επιχειρησιακής ετοιμότητας, επάρκειας, αλλά και του επιτυχούς συντονισμού των φορέων σε δράσεις αντιμετώπισης εκτάκτων αναγκών και άμεσης/βραχείας διαχείρισης των συνεπειών λόγω σεισμού.

Μετά την ολοκλήρωση ή αναθεώρηση του Σχεδίου Αντιμετώπισης Εκτάκτων Αναγκών Εκτάκτων Αναγκών και Άμεσης/Βραχείας Διαχείρισης Συνεπειών από την Εκδήλωση Σεισμών του Δήμου Ρεθύμνης, με εντολή του Δημάρχου, το Γραφείο Πολιτικής Προστασίας του Δήμου προγραμματίζει σε ετήσια βάση μια άσκηση ετοιμότητας για την αντιμετώπιση εκτάκτων αναγκών και την άμεση/βραχεία διαχείριση των συνεπειών από την εκδήλωση σεισμού, βάσει του ανωτέρω σχεδίου.

Οι ασκήσεις αυτές θα πρέπει να εστιάζουν κατά κύριο λόγο σε θέματα κατανομής ρόλων και αρμοδιοτήτων των υπηρεσιών των Δήμων, με στόχο την επαύξηση της διαλειτουργικότητας και

συνεργασίας όλων των οργανικών μονάδων του Δήμου Ρεθύμνης, στο πλαίσιο του θεσμικού του ρόλου στην αντιμετώπιση κινδύνων από την εκδήλωση σεισμού.

Τονίζεται ότι σε αρχικό στάδιο οι ασκήσεις αυτές θα πρέπει να επικεντρώνονται μόνο στην άσκηση των οργανικών μονάδων και υπηρεσιών του Δήμου Ρεθύμνης, για τη βελτίωση του σχεδιασμού τους στην αντιμετώπιση εκτάκτων αναγκών και την άμεση/βραχεία διαχείριση των συνεπειών από την εκδήλωση σεισμού, χωρίς την εμπλοκή άλλων φορέων και υπηρεσιών (ΕΛ.ΑΣ., Π.Σ., ΕΚΑΒ, κλπ).

Σε δεύτερο στάδιο θα κληθούν να συμμετέχουν στις ανωτέρω ασκήσεις και οι λοιποί εμπλεκόμενοι φορείς σε επίπεδο Δήμου Ρεθύμνης (διωπηρεσιακή άσκηση), στο πλαίσιο συντονισμού και διαλειτουργικότητας μεταξύ τους, για υλοποίηση δράσεων που συνδέονται με την αντιμετώπιση εκτάκτων αναγκών και την άμεση/βραχεία διαχείριση των συνεπειών από την εκδήλωση σεισμού.

Η Δ/ση Σχεδιασμού & Αντιμετώπισης Εκτάκτων Αναγκών της ΓΓΠΠ δύναται να συνδράμει στον σχεδιασμό, διεξαγωγή και αποτίμηση των ανωτέρω ασκήσεων Πολιτικής Προστασίας σε επίπεδο Δήμου, κατόπιν σχετικού αιτήματος.

8.3 Αναθεώρηση & επικαιροποίηση Σχεδίου

Η διαδικασία της αναθεώρησης & επικαιροποίησης του Γενικού Σχεδίου Αντιμετώπισης Εκτάκτων Αναγκών Εκτάκτων Αναγκών και Άμεσης/Βραχείας Διαχείρισης Συνεπειών από την Εκδήλωση Σεισμών αναφέρεται σε ουσιαστικές αλλαγές στο Σχέδιο και γίνεται εφόσον συντρέχει τουλάχιστον ένας από τους παρακάτω λόγους:

- νέες νομοθετικές ρυθμίσεις που επηρεάζουν τις αρμοδιότητες των εμπλεκόμενων στο Σχέδιο Δ/σεων του Φορέα Σχεδίασης ή άλλων Φορέων με τους οποίους αυτός συνεργάζεται
- ίδρυση Φορέων που εμπλέκονται στη διαχείριση της έκτακτης ανάγκης,
- νέες θεσμικές εθνικές, κοινοτικές ή διεθνείς υποχρεώσεις,
- νέα ανάλυση κινδύνου,
- αποτιμήσεις ασκήσεων στις οποίες συνιστώνται αλλαγές στο Σχέδιο.

Η διαδικασία της επικαιροποίησης αναφέρεται στον έλεγχο και ενδεχόμενη αλλαγή συγκεκριμένων στοιχείων του Σχεδίου που δεν επηρεάζουν το σκοπό, τους στόχους του Σχεδίου ή την ιδέα επιχειρήσεων. Ενδεικτικός κατάλογος των στοιχείων που πρέπει να επικαιροποιούνται είναι:

- Στοιχεία επικοινωνίας επιχειρησιακά εμπλεκόμενων υπηρεσιών του Φορέα Σχεδίασης
- Μνημόνια ενεργειών που προβλέπονται στο Σχέδιο
- Διαδικασίες και υποδείγματα εντύπων
- Στοιχεία νέων δημιουργηθέντων υποδομών (κυκλοφοριακών και άλλων)

8.4 Τήρηση στοιχείων ειδικού φακέλου καταστροφής

Η Γενική Γραμματεία Πολιτικής Προστασίας, σύμφωνα με το άρθ. 6, παρ. 3 στ' του Ν. 3013/2002 (ΦΕΚ 102 Α), έχει την ευθύνη της τήρησης ειδικού φακέλου για τις γενικές, περιφερειακές ή τοπικές μεγάλης έντασης καταστροφές, όπως αυτές περιγράφονται στο Παράρτημα Α' του Γενικού Σχεδίου Πολιτικής Προστασίας «ΞΕΝΟΚΡΑΤΗΣ».

Στον ανωτέρω ειδικό φάκελο περιέχονται τα στοιχεία του συνόλου των ενεργειών, στο πλαίσιο και του αντίστοιχου σχεδιασμού, για την αντιμετώπιση των καταστροφών κατά την εκδήλωση των φαινομένων, καθώς και για την αποκατάσταση των ζημιών. Επίσης, εμπεριέχονται εκθέσεις απολογισμού δράσης των επί μέρους αρμόδιων φορέων και προτάσεις για βελτίωση των δράσεων σε περίπτωση αντιμετώπισης παρόμοιων φαινομένων.

Στα ανωτέρω πλαίσια, όλοι οι εμπλεκόμενοι φορείς στην αντιμετώπιση εκτάκτων αναγκών από την εκδήλωση σεισμών και την αποκατάσταση των ζημιών οφείλουν να καταγράφουν τα ανωτέρω στοιχεία με χρονολογική σειρά, έτσι ώστε να είναι δυνατή η κατά περίπτωση ανάλυση του συστήματος κινητοποίησης πολιτικής προστασίας, με στόχο τη βελτίωση του σχεδιασμού για την αποτελεσματικότερη αντιμετώπιση των καταστροφικών φαινομένων και τον μετριασμό των επιπτώσεων στους πολίτες και στο ανθρωπογενές και φυσικό περιβάλλον.

Με βάση τα ανωτέρω καλούνται οι Δ/νσεις Πολιτικής Προστασίας των Αποκεντρωμένων Διοικήσεων και των Περιφερειών να συγκεντρώνουν όλα τα απαραίτητα στοιχεία που συνδέονται με τον φάκελο καταστροφής στις περιπτώσεις περιφερειακών καταστροφών ή τοπικών καταστροφών μεγάλης έντασης από την εκδήλωση σεισμών και να τα υποβάλλουν στη Γενική Γραμματεία Πολιτικής Προστασίας το ταχύτερο δυνατό. Στις περιπτώσεις γενικών καταστροφών η συλλογή όλων των απαραίτητων στοιχείων που συνδέονται με τον φάκελο καταστροφής θα γίνεται με σχετικό αίτημα της Γενικής Γραμματεία Πολιτικής Προστασίας προς τους εμπλεκόμενους φορείς.

ΜΕΡΟΣ 9

**ΠΕΡΙΒΟΛΗ-ΕΜΦΑΝΙΣΗ
ΥΠΑΛΛΗΛΩΝ ΠΟΛΙΤΙΚΗΣ
ΠΡΟΣΤΑΣΙΑΣ ΣΕ
ΕΠΙΧΕΙΡΗΣΕΙΣ**

ΜΕΡΟΣ 9. ΠΕΡΙΒΟΛΗ-ΕΜΦΑΝΙΣΗ ΥΠΑΛΛΗΛΩΝ ΠΟΛΙΤΙΚΗΣ ΠΡΟΣΤΑΣΙΑΣ ΣΕ ΕΠΙΧΕΙΡΗΣΕΙΣ

Η παρουσία υπαλλήλων Πολιτικής Προστασίας στον τόπο μιας καταστροφής, με πολιτική περιβολή, δεν δηλώνει την ιδιότητά τους. Αυτό έχει σαν αποτέλεσμα, σε επιχειρησιακό επίπεδο να χάνεται αρκετές φορές πολύτιμος χρόνος μέχρι την ταυτοποίησή τους από υπηρεσιακούς παράγοντες και κυρίως να περνά απαρατήρητη η παρουσία τους από πολίτες, οι οποίοι αγνοούν κατά κανόνα εντολές ή παραινέσεις τους.

Σύμφωνα με το 4678/22-11-2004 έγγραφο ΓΓΠΠ, τα επιχειρησιακά μπουφάν Πολιτικής Προστασίας θα πρέπει να έχουν την ακόλουθη μορφή:



Εικόνα 1. Επιχειρησιακά μπουφάν Πολιτικής Προστασίας

και τα γιλέκα Πολιτικής Προστασίας:



Εικόνα 2. Επιχειρησιακά γιλέκα Πολιτικής Προστασίας

Αναλυτικές προδιαγραφές για την εμφάνιση των επιχειρησιακών μπουφάν και γιλέκων Πολιτικής Προστασίας δίνονται στο 4678/22-11-2004 έγγραφο ΓΓΠΠ.

Για τους εργαζόμενους στις οργανικές μονάδες Πολιτικής Προστασίας (Δ/νσεις, Τμήματα και Γραφεία) πέραν των επιχειρησιακών μπουφάν και γιλέκων, όταν αυτοί μεταβαίνουν στο τόπο της καταστροφής στο πλαίσιο του συντονιστικού τους ρόλου, θα πρέπει να λαμβάνονται όλα τα μέτρα που θα εξασφαλίζουν την υγεία και την ασφάλειά τους, καθώς και να τους παρέχονται όλα τα ενδεικνυόμενα μέσα ατομικής προστασίας (ΜΑΠ), σύμφωνα με την ΚΥΑ 43726/2019 (ΦΕΚ 2208 Β).

ΠΑΡΑΡΤΗΜΑΤΑ

ΠΑΡΑΡΤΗΜΑ Α

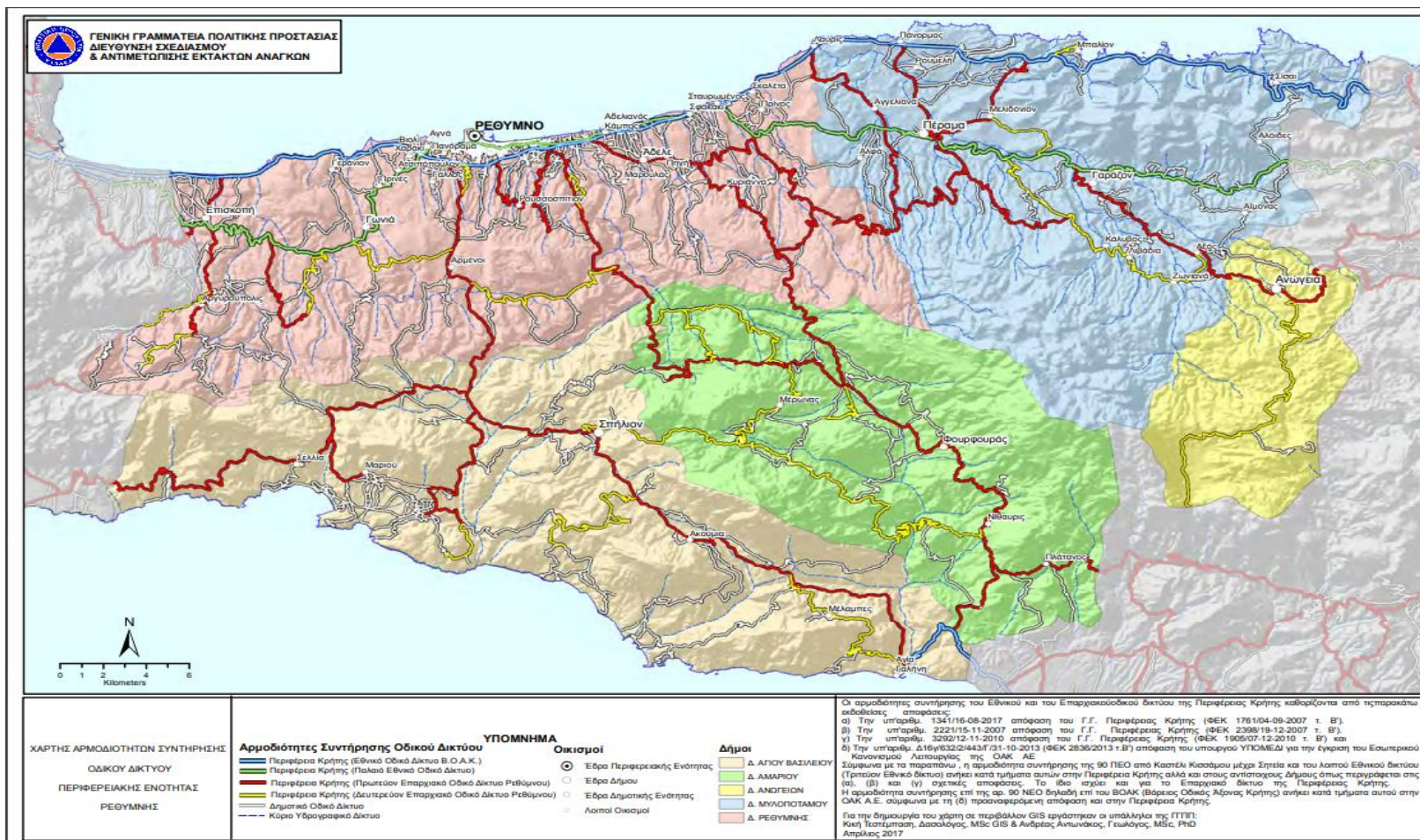
ΠΑΡΑΡΤΗΜΑ Α – ΧΑΡΤΟΓΡΑΦΙΚΟ ΥΛΙΚΟ

Το παρόν προσαρτάται στο Σχέδιο Αντιμετώπισης Εκτάκτων Αναγκών και Άμεσης/Βραχείας Διαχείρισης Συνεπειών από την Εκδήλωση Σεισμών του Δήμου Ρεθύμνης και αποτελεί αναπόσπαστο τμήμα του.

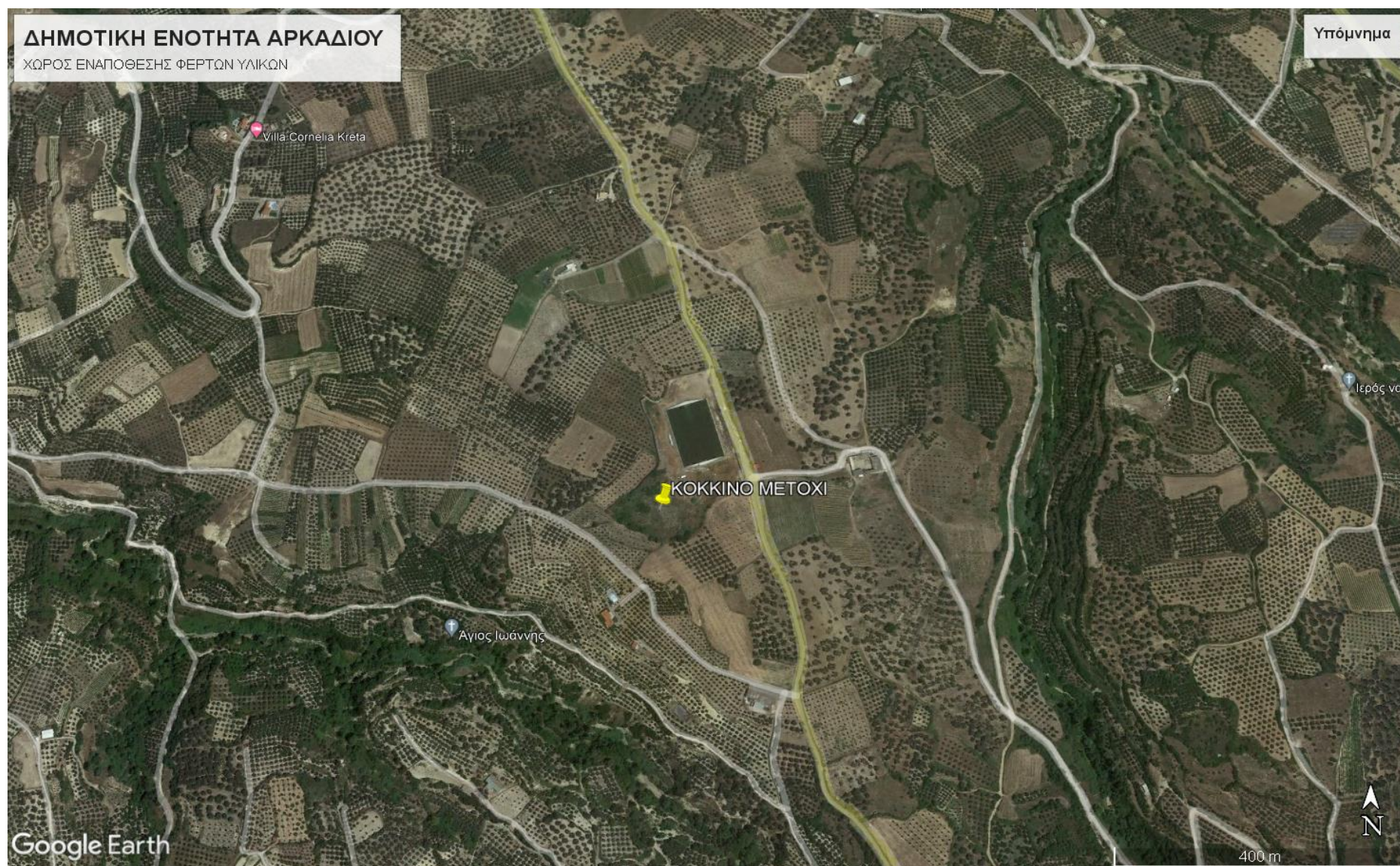
Χαρτογραφική αποτύπωση των διοικητικών ορίων των Δήμων Ν. Ρεθύμνης



Χαρτογραφική αποτύπωση της κατανομής των αρμοδιοτήτων συντήρησης του οδικού δικτύου του Δήμου Ρεθύμνης



Χάρτες με προκαθορισμένα σημεία εναπόθεσης μπαζών από καταρρεύσεις κτιρίων









ΠΑΡΑΡΤΗΜΑ Β

ΠΑΡΑΡΤΗΜΑ Β – ΜΝΗΜΟΝΙΟ ΕΝΕΡΓΕΙΩΝ

Το παρόν προσαρτάται στο Σχέδιο Αντιμετώπισης Εκτάκτων Αναγκών και Άμεσης/Βραχείας Διαχείρισης Συνεπειών από την Εκδήλωση Σεισμών του Δήμου Ρεθύμνης και αποτελεί αναπόσπαστο τμήμα του.

Τα μνημόνια ενεργειών συντάσσονται από το Γραφείο Πολιτικής Προστασίας κατ' εφαρμογή του Σχεδίου Εκτάκτων Αναγκών και Άμεσης/Βραχείας Διαχείρισης Συνεπειών από την Εκδήλωση Σεισμών. Μετά τη σύνταξή τους, το Γραφείο Πολιτικής Προστασίας κοινοποιεί αντίγραφο του αντίστοιχου μνημονίου ενεργειών στον Δήμαρχο, καθώς και στους λοιπούς εμπλεκόμενους σε επίπεδο Δήμου.

*Για τις ανάγκες του παρόντος Πρότυπου Σχεδίου **αποδίδονται ενδεικτικά ενέργειες** και δράσεις σε οργανικές μονάδες του Δήμου (Γραφείο Πολιτικής Προστασίας, Τεχνικές Υπηρεσίες, κλπ) και σε άλλα όργανα του Δήμου (Αντιδήμαρχος, Πρόεδρος Τοπικής Κοινότητας, κλπ). Νοείται ότι για το Σχέδιο Αντιμετώπισης Εκτάκτων Αναγκών και Άμεσης/Βραχείας Διαχείρισης Συνεπειών από την Εκδήλωση Σεισμών Δήμου οι δράσεις θα πρέπει να αποδοθούν στις αρμόδιες οργανικές μονάδες του Δήμου ή σε άλλα όργανα του Δήμου (Αντιδήμαρχος, Πρόεδρος Τοπικής Κοινότητας, κλπ), σύμφωνα με τον Οργανισμό Εσωτερικής Υπηρεσίας του Δήμου και τις εκάστοτε εξουσιοδοτικές πράξεις του Δημάρχου.*

**ΠΑΡΑΡΤΗΜΑ Β1 - ΜΝΗΜΟΝΙΟ ΕΝΕΡΓΕΙΩΝ ΚΙΝΗΤΟΠΟΙΗΣΗΣ ΤΟΥ ΔΗΜΟΥ ΡΕΘΥΜΝΗΣ ΓΙΑ ΤΗΝ
ΑΝΤΙΜΕΤΩΠΙΣΗ ΚΙΝΔΥΝΩΝ ΛΟΓΩ ΣΕΙΣΜΟΥ**

Στο παρόν Παράρτημα Β1 παρατίθενται ειδικότερα:

- Μνημόνιο ενεργειών Δημάρχου Ρεθύμνης
- Μνημόνιο ενεργειών Αντιδημάρχου Ρεθύμνης για θέματα Πολιτικής Προστασίας
- Μνημόνιο ενεργειών Γραφείου Πολιτικής Προστασίας Δήμου Ρεθύμνης
- Μνημόνιο ενεργειών Δ/σης Καθαριότητας, Περιβάλλοντος και Πρασίνου Δήμου Ρεθύμνης
- Μνημόνιο ενεργειών Τεχνικών Υπηρεσιών Δήμου Ρεθύμνης

Επίσης παρατίθενται:

- **ονομαστική κατάσταση των υπευθύνων για την υλοποίηση των δράσεων Πολιτικής Προστασίας**, που συνδέονται με την αντιμετώπιση εκτάκτων αναγκών που μπορεί να προκύψουν από εκδήλωση σεισμού καθώς και των αναπληρωτών τους, με τα στοιχεία επικοινωνίας τους (ονοματεπώνυμο, τίτλος, θέση, ιδιότητα / ειδικότητα, τηλέφωνα, φαξ)
- **κατάλογος των επιχειρησιακών μέσων που άμεσα διαθέτει ο Δήμος** για την υλοποίηση των δράσεων Πολιτικής Προστασίας (μηχανήματα έργων, οχήματα μεταφοράς προσωπικού, κλπ) που συνδέονται με την αντιμετώπιση εκτάκτων αναγκών την άμεση/βραχεία διαχείριση των συνεπειών μετά την εκδήλωση σεισμού.

*Για τις ανάγκες του παρόντος Πρότυπου Σχεδίου αναφέρονται ακολούθως ενδεικτικά το **Μνημόνιο ενεργειών Δημάρχου**, το **Μνημόνιο ενεργειών Γραφείου Πολιτικής Προστασίας** και το **Μνημόνιο ενεργειών των Τεχνικών Υπηρεσιών του Δήμου**.*

Σχέδιο Αντιμετώπισης Εκτάκτων Αναγκών και Άμεσης/Βραχείας Διαχείρισης Συνεπειών από την Εκδήλωση Σεισμών Δήμου Ρεθύμνης

Μνημόνιο ενεργειών Δημάρχου Ρεθύμνης

Προπαρασκευαστικές δράσεις

- Έκδοση Απόφασης ορισμού υπευθύνων του Γραφείου Πολιτικής Προστασίας του Δήμου Ρεθύμνης.
- Εντολή προς το Γραφείο Πολιτικής Προστασίας του Δήμου για τη σύνταξη ή επικαιροποίηση του Σχεδίου Αντιμετώπισης Εκτάκτων Αναγκών και Άμεσης/Βραχείας Διαχείρισης Συνεπειών από την Εκδήλωση Σεισμών του Δήμου Ρεθύμνης, με βάση τις οδηγίες σχεδίασης της παραγράφου 15.2 του Γενικού Σχεδίου Αντιμετώπισης Εκτάκτων Αναγκών και Άμεσης/Βραχείας Διαχείρισης Συνεπειών από την Εκδήλωση Σεισμών με την κωδική ονομασία «ΕΓΚΕΛΑΔΟΣ» (1η έκδοση).
- Εντολή προς τις Τεχνικές Υπηρεσίες του Δήμου Ρεθύμνης, για τη συντήρηση εξοπλισμού και μέσων που θα χρησιμοποιηθούν για την αντιμετώπιση εκτάκτων αναγκών και την άμεση/βραχεία διαχείριση των συνεπειών μετά την εκδήλωση σεισμού.
- Εντολή προς τις Τεχνικές Υπηρεσίες του Δήμου Ρεθύμνης, για να προβούν σε προσεισμικό έλεγχο κτιρίων βάσει των κατευθυντήριων οδηγιών του Ο.Α.Σ.Π.
- Εντολή προς το Γραφείο Πολιτικής Προστασίας του Δήμου, σε συνεργασία με τις Τεχνικές Υπηρεσίες, για την κατάρτιση μνημονίου συνεργασίας με ιδιωτικούς φορείς για την εξασφάλιση επιπλέον πόρων προς ενίσχυση του έργου τους στην αντιμετώπιση εκτάκτων αναγκών και την άμεση/βραχεία διαχείριση των συνεπειών μετά την εκδήλωση σεισμού.
- Έκδοση απόφασης συγκρότησης του Συντονιστικού Τοπικού Οργάνου (ΣΤΟ) του Δήμου Ρεθύμνης σύμφωνα με τα οριζόμενα στο αρθ.13, Ν.3013/2002.
- Εντολή, προς τους Προέδρους Τοπικών Κοινοτήτων, για την καταγραφή των μέσων και του ανθρώπινου δυναμικού που μπορούν να συμβάλλουν στην αντιμετώπιση εκτάκτων αναγκών και την άμεση/βραχεία διαχείριση των συνεπειών μετά την εκδήλωση σεισμού και κοινοποίησή τους στο Γραφείο Πολιτικής Προστασίας του Δήμου.
- Συμμετοχή στο Συντονιστικό Όργανο Πολιτικής Προστασίας της Περιφερειακής Ενότητας Ρεθύμνης (ΣΟΠΠ), εφόσον προσκληθεί, για την επίλυση ζητημάτων συνεργασίας μεταξύ των εμπλεκόμενων φορέων στην αντιμετώπιση εκτάκτων αναγκών και την άμεση/βραχεία διαχείριση των συνεπειών μετά την εκδήλωση σεισμού.
- Εντολή προς την Υπηρεσία Πρόνοιας του Δήμου για τη σύσταση και συγκρότηση επιτροπών καταγραφής ζημιών του Δήμου Ρεθύμνης για τη χορήγηση οικονομικής ενίσχυσης σε όσους περιέρχονται σε κατάσταση ανάγκης συνεπεία σεισμών (προνοιακό επίδομα)
- Εντολή προς την Υπηρεσία Πρόνοιας του Δήμου για την τήρηση καταλόγου των ωφελουμένων του προγράμματος «Βοήθεια στο Σπίτι».
- Εντολή προς το Γραφείο Πολιτικής Προστασίας του Δήμου για τη διενέργεια άσκησης Πολιτικής Προστασίας για την εκπαίδευση του προσωπικού και την αξιολόγηση της επιχειρησιακής ετοιμότητας των υπηρεσιών του Δήμου έναντι σεισμών, σύμφωνα με τις κατευθυντήριες οδηγίες της ΓΓΠΠ (παράγραφος 8.2.1 του παρόντος).

- **Εντολή προς το Γραφείο Πολιτικής Προστασίας του Δήμου** για δράσεις ενημέρωσης του κοινού για τη λήψη μέτρων πρόληψης και αυτοπροστασίας από κινδύνους που προέρχονται από την εκδήλωση σεισμών και θαλασσιών κυμάτων βαρύτητας (τσουνάμι).

Προπαρασκευαστική σύγκληση Συντονιστικού Τοπικού Οργάνου για την ετοιμότητα αντιμετώπισης κινδύνων από την εκδήλωση σεισμών

- **Δίνει εντολή προς το Γραφείο Πολιτικής Προστασίας του Δήμου για τη σύγκληση του Συντονιστικού Τοπικού Οργάνου (ΣΤΟ)** στη φάση συνήθους ετοιμότητας για την επίλυση ζητημάτων συνεργασίας μεταξύ των εμπλεκόμενων φορέων στην αντιμετώπιση εκτάκτων αναγκών λόγω σεισμών, όπως επίσης και ζητημάτων που αφορούν τη συνεργασία με τις εθελοντικές οργανώσεις Πολιτικής Προστασίας
- **Προεδρεύει του Συντονιστικού Τοπικού Οργάνου (ΣΤΟ)** στη φάση συνήθους ετοιμότητας για την επίλυση ζητημάτων συνεργασίας μεταξύ των εμπλεκόμενων φορέων στην αντιμετώπιση εκτάκτων αναγκών λόγω σεισμών, όπως επίσης και ζητημάτων που αφορούν τη συνεργασία με τις εθελοντικές οργανώσεις Πολιτικής Προστασίας
- **Ιεραρχεί και δρομολογεί**, κατά το μέρος που τον αφορά, τα μέτρα, έργα και δράσεις που προτάθηκαν στο ανωτέρω Συντονιστικό Τοπικό Όργανο

Δράσεις αυξημένης ετοιμότητας εν όψει επαπειλούμενου κινδύνου για την εκδήλωση σεισμών

Ο Δήμαρχος Ρεθύμνης μετά από την ενημέρωσή του από τον Γενικό Γραμματέα Πολιτικής Προστασίας:

- **Δίνει εντολή προς το Γραφείο Πολιτικής Προστασίας του Δήμου για τη σύγκληση του Συντονιστικού Τοπικού Οργάνου (ΣΤΟ)** εφόσον κρίνει ότι είναι απαραίτητο
- **Συμμετέχει στο Συντονιστικό Όργανο Πολιτικής Προστασίας της Περιφερειακής Ενότητας Ρεθύμνης (ΣΟΠΠ)**, εφόσον προσκληθεί
- **Δίνει εντολή προς το Γραφείο Πολιτικής Προστασίας του Δήμου για έλεγχο της πορείας** υλοποίησης των προπαρασκευαστικών δράσεων που προβλέπονται στο Σχέδιο Αντιμετώπισης Εκτάκτων Αναγκών και Άμεσης/Βραχείας Διαχείρισης Συνεπειών από την Εκδήλωση Σεισμών του Δήμου Ρεθύμνης

Δράσεις για την αντιμετώπιση εκτάκτων αναγκών μετά την εκδήλωση του σεισμού

- **Συντονισμός δράσεων και διάθεσης του απαραίτητου δυναμικού και μέσων**, εντός των ορίων του Δήμου Ρεθύμνης, για την αντιμετώπιση εκτάκτων αναγκών και τη διαχείριση συνεπειών λόγω σεισμού, σύμφωνα με το άρθρο 13 του Ν. 3013/2002
- **Εντολή προς το Γραφείο Πολιτικής Προστασίας του Δήμου για άμεση κινητοποίηση** των υπαλλήλων του Γραφείου Πολιτικής Προστασίας του Δήμου, για συλλογή περαιτέρω πληροφοριών, σχετικά με τις επιπτώσεις του σεισμού
- **Εντολή προς τη Δ/ση Τεχνικών Υπηρεσιών για άμεσο έλεγχο των κτιρίων του Δήμου που στεγάζονται οι οργανικές μονάδες που εμπλέκονται στην εφαρμογή του παρόντος σχεδίου**, για τη διαπίστωση ζημιών
- **Εντολή προς τη Δ/ση Τεχνικών Υπηρεσιών για διάθεση προσωπικού και μέσων** που διαθέτουν (μηχανήματα έργων, κλπ.) για την άρση εμποδίων στο οδικό δίκτυο αρμοδιότητάς του, για τη

διευκόλυνση της κίνησης των οχημάτων των σωστικών συνεργείων προς και από την πληγείσα περιοχή, τις νοσοκομειακές μονάδες, κλπ

- **Συντονισμός της άμεσης υποστήριξης του έργου** των λοιπών επιχειρησιακά εμπλεκόμενων φορέων (Π.Σ., ΕΛ.ΑΣ., κλπ) στο έργο διάσωσης και απεγκλωβισμού, με μέσα που διαθέτει ο Δήμος Ρεθύμνης
- **Εντολή για συνδρομή προσωπικού και μέσων του Δήμου Ρεθύμνης σε όμορους Δήμους** μετά από σχετική συνεννόηση με τους αρμόδιους Δημάρχους
- **Εντολή προς το Γραφείο Πολιτικής Προστασίας του Δήμου για υποβολή αιτήματος συνδρομής** με υλικά και μέσα προς ενίσχυση του έργου του Δήμου στην αντιμετώπιση εκτάκτων αναγκών και τη διαχείριση των συνεπειών από την εκδήλωση σεισμού, από όμορους Δήμους, την οικεία Περιφέρεια, Αποκεντρωμένη Διοίκηση ή το UNIT-3 - ΜΕΦ
- **Λήψη και εκτέλεση της απόφασης για την οργανωμένη προληπτική απομάκρυνση των πολιτών**, για λόγους προστασίας της ζωής ή της υγείας τους από εξελισσόμενη ή από επικείμενη καταστροφή, στα πλαίσια εφαρμογής του άρθ. 18 του Ν 3613/2007 (ΦΕΚ 263 Α)
- **Εντολή προς το Γραφείο Πολιτικής Προστασίας του Δήμου** για την ενεργοποίηση, εφόσον συντρέχουν λόγοι, των μνημονίων συνεργασίας με ιδιωτικούς φορείς για την εξασφάλιση επιπλέον πόρων στην αντιμετώπιση εκτάκτων αναγκών και τη διαχείριση των συνεπειών λόγω σεισμού
- **Εντολή του Δημάρχου προς το Γραφείο Πολιτικής Προστασίας του Δήμου για σύγκληση του ΣΤΟ**, εφόσον κρίνεται αναγκαίο
- **Ενημερώνει τον Περιφερειάρχη Κρήτης και τον Γενικό Γραμματέα Αποκεντρωμένης Διοίκησης Κρήτης** για την τρέχουσα κατάσταση
- **Αιτείται από τον Περιφερειάρχη Κρήτης** την κήρυξη της περιοχής που πλήττεται σε κατάσταση έκτακτης ανάγκης, εφόσον συντρέχουν λόγοι
- **Εφόσον μετά τον άμεσο οπτικό έλεγχο των Σχολικών Μονάδων** από τους υπαλλήλους του Δήμου, που διαθέτουν τα κατάλληλα επαγγελματικά προσόντα (**Παράρτημα Β**) προκύψει η ανάγκη, **ενημερώνει την εταιρία «Κτιριακές Υποδομές Α.Ε.»**, ώστε να διενεργήσουν μετασεισμικό έλεγχο των Σχολικών Μονάδων.
- **Εκδίδει απόφαση διακοπής μαθημάτων**, λόγω έκτακτων συνθηκών εντός των διοικητικών ορίων του Δήμου Ρεθύμνης σε συνεργασία με την Περιφερειακή Διεύθυνση Πρωτοβάθμιας και Δευτεροβάθμιας Εκπαίδευσης και τον Περιφερειάρχη Κρήτης, αν κρίνεται απαραίτητο, (αρθ. 94 παρ. 4.27 του Ν.3852/2010)
- **Βρίσκεται σε άμεση επικοινωνία με τον Αντιπεριφερειάρχη της Π.Ε. Ρεθύμνης**, στις περιπτώσεις που ο Αντιπεριφερειάρχης συντονίζει και εποπτεύει τη διάθεση προσωπικού και μέσων των αρμόδιων υπηρεσιών της Περιφέρειας που λειτουργούν στα όρια της Περιφερειακής τους Ενότητας για την αντιμετώπιση εκτάκτων αναγκών και τη διαχείριση των συνεπειών από την εκδήλωση σεισμού
- **Εντολή προς το Γραφείο Πολιτικής Προστασίας του Δήμου για παραμονή, μερική αποκλιμάκωση ή ολική αποκλιμάκωση των πόρων** που έχουν διατεθεί
- **Εντολή προς το Γραφείο Πολιτικής Προστασίας του Δήμου** για την ενεργοποίηση εθελοντικών οργανώσεων πολιτικής προστασίας που δραστηριοποιούνται στο Δήμο για υποστηρικτικές δράσεις στο έργο του Δήμου Ρεθύμνης

- **Ενημέρωση κοινού για δράσεις πολιτικής προστασίας** που δρομολογούνται από το Δήμο Ρεθύμνης για την αντιμετώπιση εκτάκτων αναγκών και την άμεση/βραχεία διαχείριση των συνεπειών από την εκδήλωση σεισμού, καθώς και για τη λήψη μέτρων αυτοπροστασίας.
- **Εντολή προς τον Γενικό Γραμματέα του Δήμου Ρεθύμνης**, για τη δρομολόγηση δράσεων που αφορούν τη **δημιουργία και λειτουργία τηλεφωνικού κέντρου**, σε συνεργασία με τις αρμόδιες εμπλεκόμενες υπηρεσίες του Δήμου. Το τηλεφωνικό Κέντρο θα καταγράφει προβλήματα που έχουν δημιουργηθεί από την εκδήλωση του σεισμού (καταρρεύσεις κτιρίων, κατολισθήσεις, διακοπή υδροδότησης κλπ) και θα τα προωθεί στις αρμόδιες υπηρεσίες του Δήμου. Επίσης, το τηλεφωνικό κέντρο θα καταγράφει αιτήματα πολιτών για άμεση προσωρινή διαμονή καθώς και εάν κριθεί απαραίτητο και κατόπιν συνεννόησης με την Γενική Διεύθυνση Αποκατάστασης Επιπτώσεων Φυσικών Καταστροφών (Γ.Δ.Α.Ε.Φ.Κ.) της Γενικής Γραμματείας Υποδομών, θα καταγράφει τα στοιχεία των πολιτών που επιθυμούν μετασεισμικό έλεγχο κατοικιών από κλιμάκιο της Γ.Δ.Α.Ε.Φ.Κ..

Δράσεις για την άμεση/βραχεία διαχείριση συνεπειών

- **Εκτίμηση του αριθμού των πολιτών** για τους οποίους θα πρέπει να **εξασφαλιστούν άμεσα καταλύματα**, με βάση τις πληροφορίες σχετικά με τον αριθμό των κατοικιών που έχουν καταρρεύσει ή υποστεί σοβαρές ζημιές στην περιοχή ευθύνης τους, και ενημέρωση του Περιφερειάρχη Κρήτης, και του Γενικού Γραμματέα Αποκεντρωμένης Διοίκησης Κρήτης, για το συνολικό αριθμό των πολιτών στην περιοχή ευθύνης τους για τους οποίους θα πρέπει να εξασφαλιστούν άμεσα καταλύματα, καθώς οι κατοικίες τους έχουν καταρρεύσει ή υποστεί σοβαρές ζημιές
- **Εντολή προς το Γραφείο Πολιτικής Προστασίας του Δήμου** για τη γνωστοποίηση μέσω ανακοινώσεων ή δελτίων τύπου στα τοπικά μέσα ενημέρωσης και τα μέσα κοινωνικής δικτύωσης, της λειτουργίας τηλεφωνικής γραμμής, στην οποία μπορούν να απευθύνονται οι πολίτες που οι ιδιοκτησίες τους έχουν πληγεί και χρειάζονται άμεσα προσωρινή διαμονή
- **Εντολή στην Οικονομική Υπηρεσία του Δήμου** για μίσθωση καταλυμάτων για την προσωρινή στέγαση πολιτών
- **Εντολή προς το Γραφείο Πολιτικής Προστασίας του Δήμου** για την ενεργοποίηση εφόσον συντρέχουν λόγοι, των μνημονίων συνεργασίας με ιδιωτικούς φορείς για την εξασφάλιση επιπλέον πόρων για την άμεση/βραχεία διαχείριση συνεπειών λόγω σεισμών
- **Εντολή προς το Γραφείο Πολιτικής Προστασίας του Δήμου** για την επιστροφή των πολιτών που απομακρύνθηκαν προληπτικά από την πληγείσα περιοχή όπου διαβιούν, εφόσον χρειάζονται μεταφορά.
- **Εντολή στις Τεχνικές Υπηρεσίες, στη Δ/ση Καθαριότητας, Περιβάλλοντος και Πρασίνου καθώς και στην ΔΕΥΑ του Δήμου** για άμεση αποκατάσταση της λειτουργίας υποδομών αρμοδιότητάς τους (δίκτυα ύδρευσης, οδικό δίκτυο, κλπ), η λειτουργία των οποίων παρουσιάζει δυσχέρειες ή διακόπηκε λόγω σεισμών
- **Εντολή στις Τεχνικές Υπηρεσίες του Δήμου** για τον έλεγχο υποδομών και τεχνικών έργων αρμοδιότητάς τους, τα οποία βρίσκονται εντός της πληγείσας περιοχής, για τη διαπίστωση ζημιών
- **Εντολή στην Υπηρεσία Πρόνοιας του Δήμου** για την καταγραφή και εκτίμηση ζημιών σε κατοικίες, από τις επιτροπές που έχουν συγκροτηθεί για το σκοπό αυτό, προκειμένου να χορηγηθούν οι προβλεπόμενες οικονομικές ενισχύσεις για την κάλυψη των πρώτων αναγκών τους, για επισκευές κύριας οικίας ή αντικατάσταση οικοσκευής

- **Συντονισμός δράσεων και διάθεσης του απαραίτητου δυναμικού και μέσων**, εντός των ορίων του Δήμου Ρεθύμνης, για την άμεση/βραχεία διαχείριση συνεπειών λόγω σεισμών, σύμφωνα με το άρθρο 13 του Ν. 3013/2002
- **Εντολή προς το Γραφείο Πολιτικής Προστασίας του Δήμου** για παραμονή, μερική αποκλιμάκωση ή ολική αποκλιμάκωση των πόρων που έχουν διατεθεί για την αντιμετώπιση εκτάκτων αναγκών και τη διαχείριση των συνεπειών λόγω σεισμών.
- **Εντολή προς το Γραφείο Πολιτικής Προστασίας του Δήμου** για υποβολή αιτήματος προς τον Γενικό Γραμματέα Πολιτικής Προστασίας για την ενεργοποίηση του Μνημονίου Συνεργασίας μεταξύ της Ελληνικής Αρχής Γεωλογικών και Μεταλλευτικών Ερευνών (Ε.Α.Γ.Μ.Ε.) και της ΓΓΠΠ, σε περιπτώσεις συντελεσθέντος ή εν εξελίξει καταστροφικού φαινομένου γεωλογικής αιτιολογίας (κατολισθήσεις, εδαφικές υποχωρήσεις, καθιζήσεις), σύμφωνα με τα 4927/5-07-2016 και 6044/25-08-2016 έγγραφα της Δ/σης Σχεδιασμού & Αντιμετώπισης Εκτάκτων Αναγκών της ΓΓΠΠ.

Σχέδιο Αντιμετώπισης Εκτάκτων Αναγκών και Άμεσης/Βραχείας Διαχείρισης Συνεπειών από την Εκδήλωση Σεισμών Δήμου Ρεθύμνης

Μνημόνιο ενεργειών Γραφείου Πολιτικής Προστασίας του Δήμου Ρεθύμνης

Προπαρασκευαστικές δράσεις

- **Καταγραφή των επιχειρησιακά διαθέσιμων πόρων** του Δήμου, που δύνανται να διατεθούν στην αντιμετώπιση εκτάκτων αναγκών και την άμεση/βραχεία διαχείριση των συνεπειών μετά την εκδήλωση σεισμού, στα πλαίσια εφαρμογής του παρόντος σχεδίου.
- **Σύνταξη ή επικαιροποίηση του Σχεδίου Αντιμετώπισης Εκτάκτων Αναγκών και Άμεσης/Βραχείας Διαχείρισης Συνεπειών από την Εκδήλωση Σεισμών του Δήμου Ρεθύμνης** με βάση τις οδηγίες σχεδίασης της παραγράφου 15.2 του Γενικού Σχεδίου Αντιμετώπισης Εκτάκτων Αναγκών και Άμεσης/Βραχείας Διαχείρισης Συνεπειών από την Εκδήλωση Σεισμών με την κωδική ονομασία «ΕΓΚΕΛΑΔΟΣ» (1η έκδοση) και υποβολή του στην Εκτελεστική Επιτροπή του Δήμου προκειμένου να εγκριθεί από το Δημοτικό Συμβούλιο.
- **Σύνταξη ή επικαιροποίηση μνημονίων ενεργειών**, σε συνεργασία με τις εμπλεκόμενες υπηρεσίες του Δήμου, στα οποία να προσδιορίζονται οι επιχειρησιακά υπεύθυνοι υπάλληλοι, ο ρόλος και οι δράσεις αυτών για την αντιμετώπιση εκτάκτων αναγκών εξαιτίας σεισμών. Στα πλαίσια αυτά συντάσσονται τηλεφωνικοί κατάλογοι με τηλέφωνα και θέσεις υπευθύνων των Δήμων (**Παράρτημα Θ**) τα οποία και κοινοποιούνται στις κατά τόπους αρμόδιες υπηρεσίες του ΠΣ και της ΕΛΑΣ.
- **Κοινοποίηση του επικαιροποιημένου Σχεδίου Αντιμετώπισης Εκτάκτων Αναγκών και Άμεσης/Βραχείας Διαχείρισης Συνεπειών από την Εκδήλωση Σεισμών του Δήμου Ρεθύμνης** στις αρμόδιες κατά τόπους Διοικήσεις του Πυροσβεστικού Σώματος και της Ελληνικής Αστυνομίας, για λόγους άμεσης κινητοποίησης και πληρέστερης ενημέρωσής τους.
- **Έλεγχος** της λειτουργίας του συστήματος επικοινωνίας και ροής πληροφοριών για τη διασφάλιση της ικανότητας ασφαλούς ανταλλαγής πληροφοριών μεταξύ των εμπλεκόμενων Φορέων και της λήψης αποφάσεων.
- **Εξασφάλιση επικοινωνίας** με το Κέντρο Επιχειρήσεων της Γενικής Γραμματείας Πολιτικής Προστασίας και των λοιπών εμπλεκόμενων φορέων σε τοπικό επίπεδο.
- **Κατάρτιση, σε συνεργασία με τις Τεχνικές Υπηρεσίες του Δήμου, μνημονίου συνεργασίας** με ιδιωτικούς φορείς για την εξασφάλιση επιπλέον πόρων προς ενίσχυση του έργου του Δήμου στην αντιμετώπιση εκτάκτων αναγκών και τη διαχείριση των συνεπειών λόγω σεισμών, για την περίπτωση που δεν επαρκούν οι πόροι του Δήμου.
- **Κατάρτιση, σε συνεργασία με τις Τεχνικές Υπηρεσίες του Δήμου, επικαιροποιημένου καταλόγου (μητρώου) υπαλλήλων** που διαθέτουν τα κατάλληλα επαγγελματικά προσόντα, προκειμένου να συνδράμουν το έργο της Γενικής Διεύθυνσης Αποκατάστασης Επιπτώσεων Φυσικών Καταστροφών (Γ.Δ.Α.Ε.Φ.Κ.) (**Παράρτημα Β**).
- **Καθορισμός χώρων συγκέντρωσης του πληθυσμού**, μετά από σχετική συνεννόηση με την οικεία Περιφέρεια, σε περιπτώσεις εκτάκτων αναγκών λόγω σεισμών (χώροι καταφυγής) (**Παράρτημα Η**).
- **Καθορισμός χώρων εναπόθεσης μπάζων**, που ενδέχεται να προκύψουν μετά την εκδήλωση σεισμών, κατόπιν σχετικής συνεννόησης με την Τεχνική Υπηρεσία (**Παράρτημα Η**).

- **Μέριμνα για τη σύγκληση του Συντονιστικού Τοπικού Οργάνου (ΣΤΟ)** του Δήμου κατόπιν εντολής του Δημάρχου
- **Ενημέρωση του κοινού** για τη λήψη μέτρων πρόληψης και αυτοπροστασίας από κινδύνους που προέρχονται από σεισμούς και θαλάσσια κύματα βαρύτητας (τσουνάμι), με βάση τις κατευθυντήριες οδηγίες και το έντυπο υλικό που έχουν εκδοθεί από τη ΓΓΠΠ και τον ΟΑΣΠ
- **Προγραμματισμός διενέργειας άσκησης Πολιτικής Προστασίας** για την εκπαίδευση του προσωπικού και την αξιολόγηση της επιχειρησιακής ετοιμότητας των υπηρεσιών του Δήμου για την αντιμετώπιση εκτάκτων αναγκών και την άμεση/βραχεία διαχείριση των συνεπειών από την εκδήλωση σεισμών, σύμφωνα με τις κατευθυντήριες οδηγίες της ΓΓΠΠ (παράγραφος 8.2.1 του παρόντος)
- **Τήρηση αρχείου με τις Εθελοντικές Οργανώσεις** του Δήμου Ρεθύμνης

Προπαρασκευαστική σύγκληση Συντονιστικού Τοπικού Οργάνου για την ετοιμότητα αντιμετώπισης κινδύνων από την εκδήλωση σεισμών

- Συγκαλεί, κατόπιν εντολής του Δημάρχου, το Συντονιστικό Τοπικό Όργανο (ΣΤΟ) στη φάση συνήθους ετοιμότητας για την επίλυση ζητημάτων συνεργασίας μεταξύ των εμπλεκόμενων φορέων στην αντιμετώπιση εκτάκτων αναγκών λόγω σεισμών, όπως επίσης και ζητημάτων που αφορούν τη συνεργασία με τις εθελοντικές οργανώσεις Πολιτικής Προστασίας
- Προχωρά στη διαμόρφωση του τελικού σχεδιασμού του Δήμου Ρεθύμνης για πρόληψη και ετοιμότητα για την αντιμετώπιση εκτάκτων αναγκών και την άμεση/βραχεία διαχείριση των συνεπειών μετά την εκδήλωση σεισμού, σύμφωνα με τις υποδείξεις του Δημάρχου Ρεθύμνης και με βάση τα μέτρα, έργα και δράσεις που προτάθηκαν στο ανωτέρω Συντονιστικό Τοπικό Όργανο

Δράσεις αυξημένης ετοιμότητας εν όψει επαπειλούμενου κινδύνου για την εκδήλωση σεισμών

- **Σύγκληση του Συντονιστικού Τοπικού Οργάνου (ΣΤΟ)** κατόπιν εντολής του Δημάρχου
- **Επικαιροποίηση καταλόγου των άμεσα διαθέσιμων επιχειρησιακών μέσων** που έχει ο Δήμος, καθώς και των μέσων που δύναται να διατεθούν μέσω του μνημονίου συνεργασίας με ιδιωτικούς φορείς για την αντιμετώπιση εκτάκτων αναγκών και τη διαχείριση των συνεπειών λόγω σεισμών και **ενημέρωση του Δημάρχου**

Δράσεις για την αντιμετώπιση εκτάκτων αναγκών μετά την εκδήλωση του σεισμού

- **Άμεση ενημέρωση της Δ/σης Τεχνικών Υπηρεσιών και της Δ/σης Καθαριότητας, Περιβάλλοντος και Πρασίνου** που εμπλέκονται σε αρχικό στάδιο, με στόχο την άμεση κινητοποίησή τους, μετά από σχετική εντολή Δημάρχου
- **Συνεχής επικοινωνία με τη Διεύθυνση Αστυνομίας Ρεθύμνης, το Αστυνομικό Τμήμα Ρεθύμνης και την Π.Υ Ρεθύμνης** για τη συλλογή περαιτέρω πληροφοριών που συνδέονται με τις επιπτώσεις του σεισμού
- **Επικοινωνία** με το Παράρτημα του Ε.Κ.Α.Β. και λοιπές Υγειονομικές Μονάδες (Κέντρα Υγείας, Ιδιωτικά Νοσοκομεία κ.λ.π.), για συλλογή πληροφοριών σχετικά με τραυματισμένους πολίτες από την εκδήλωση σεισμού

- **Άμεση επικοινωνία** με το Τμήμα Πολιτικής Προστασίας της Περιφερειακής Ενότητας Ρεθύμνης, τη Δ/ση Πολιτικής Προστασίας της Περιφέρειας Κρήτης, και τη Δ/ση Πολιτικής Προστασίας της Αποκεντρωμένης Διοίκησης Κρήτης, για λόγους αμοιβαίας ενημέρωσης και συντονισμού στη διαχείριση πόρων
- **Ενεργοποίηση του μνημονίου ενεργειών** για περιπτώσεις εκτάκτων αναγκών που προέρχονται από την εκδήλωση σεισμού
- **Ενεργοποίηση μνημονίου συνεργασίας με ιδιωτικούς φορείς**, μετά από σχετική εντολή Δημάρχου, για την εξασφάλιση επιπλέον πόρων για την ενίσχυση του έργου του Δήμου
- **Συλλογή πληροφοριών σχετικά με την εξέλιξη των επιχειρήσεων απεγκλωβισμού και διάσωσης** από την αρμόδια Πυροσβεστική Αρχή και **ενημέρωση του Δημάρχου**
- **Υποβολή αιτήματος, μετά από σχετική εντολή Δημάρχου, για συνδρομή με υλικά και μέσα προς ενίσχυση του έργου του Δήμου** στην αντιμετώπιση εκτάκτων αναγκών και διαχείριση των συνεπειών λόγω σεισμών, από όμορους Δήμους, την οικεία Περιφέρεια και Αποκεντρωμένη Διοίκηση
- **Τήρηση κατάστασης με τα διατιθέμενα μέσα και το προσωπικό** που με εντολή Δημάρχου έχουν εμπλακεί για την αντιμετώπιση εκτάκτων αναγκών και τη διαχείριση των συνεπειών από την εκδήλωση του φαινομένου
- **Ενεργοποίηση, εφόσον επιβάλλεται από την υφιστάμενη κατάσταση, του μνημονίου ενεργειών για την οργανωμένη προληπτική απομάκρυνση πολιτών**, μετά από σχετική εντολή του Δημάρχου.
- **Μέριμνα για τη σύγκληση του Συντονιστικού Τοπικού Οργάνου (ΣΤΟ)** κατόπιν εντολής του Δημάρχου και σύμφωνα με τα οριζόμενα στο αρθ. 13, Ν.3013/2002
- **Εξασφάλιση της κάλυψης των στοιχειωδών αναγκών των πολιτών** που έχουν καταφύγει στους προκαθορισμένους χώρους συγκέντρωσης, σε περιπτώσεις εκτάκτων αναγκών από την εκδήλωση σεισμών (χώροι καταφυγής)
- **Ενημέρωση του UNIT-3 - ΜΕΦ** σχετικά με την εξέλιξη των δράσεων του Δήμου για την αντιμετώπιση εκτάκτων αναγκών και τη διαχείριση των συνεπειών
- **Ενημέρωση για την παραμονή, μερική αποκλιμάκωση ή ολική αποκλιμάκωση των πόρων** που έχουν διατεθεί με εντολή του Δημάρχου
- **Ενεργοποίηση μετά από σχετική εντολή Δημάρχου** εθελοντικών οργανώσεων πολιτικής προστασίας που δραστηριοποιούνται στο Δήμο για υποστηρικτικές δράσεις στο έργο του Δήμου Ρεθύμνης
- **Ενημέρωση κοινού για δράσεις πολιτικής προστασίας** που δρομολογούνται από το Δήμο Ρεθύμνης για την αντιμετώπιση εκτάκτων αναγκών και την άμεση/βραχεία διαχείριση των συνεπειών, καθώς και για τη λήψη μέτρων αυτοπροστασίας

Δράσεις για την άμεση/βραχεία διαχείριση συνεπειών

- **Οργανώνει** τη διανομή πόσιμου νερού στους πολίτες στους χώρους καταφυγής, εφόσον συντρέχουν λόγοι
- **Συλλέγει πληροφορίες και ενημερώνει τον Δήμαρχο** για το συνολικό αριθμό των πολιτών στην περιοχή ευθύνης τους, οι κατοικίες των οποίων έχουν καταρρεύσει ή υποστεί σοβαρές ζημιές.
- **Βρίσκει καταλύματα για τους πολίτες του Δήμου**, οι κατοικίες των οποίων έχουν καταρρεύσει ή υποστεί σοβαρές ζημιές, σε συνεργασία με τη Δ/ση Πολιτικής Προστασίας της Περιφέρειας Κρήτης
- **Υποστηρίζει** το έργο της Περιφέρειας στην οργάνωση χώρων για την υποδοχή και διαβίωση των πληγέντων μετά από σεισμό (χώροι καταυλισμών), εφόσον συντρέχουν λόγοι
- **Δρομολογεί με εντολή του Δημάρχου** δράσεις για οργάνωση χώρων για την υποδοχή και διαβίωση των πληγέντων μετά από σεισμό (χώροι καταυλισμών), εφόσον τούτο αποφασιστεί από τον Δήμαρχο λόγω των πλεονεκτημάτων που μπορεί να διαθέτει ο Δήμος για την υλοποίηση της δράσης αυτής (παράγραφος 6.8.1 του παρόντος), σε συνεργασία με την οικεία Περιφέρεια. Έλεγχος λειτουργίας των βασικών δικτύων υποδομής και προετοιμασίας των προκαθορισμένων χώρων για την υποδοχή και διαβίωση των πληγέντων
- **Κινητοποιεί με εντολή Δημάρχου, τις Τεχνικές Υπηρεσίες, τη Δ/ση Καθαριότητας, Περιβάλλοντος και Πρασίνου καθώς και την ΔΕΥΑ του Δήμου** για άμεσο έλεγχο και αποκατάσταση της λειτουργίας υποδομών αρμοδιότητάς τους (δίκτυα ύδρευσης, οδικό δίκτυο, κλπ), η λειτουργία των οποίων παρουσιάζει δυσχέρειες ή διακόπηκε λόγω σεισμών
- **Ενημερώνει για την παραμονή, μερική αποκλιμάκωση ή ολική αποκλιμάκωση των πόρων** που έχουν διατεθεί με εντολή του Δημάρχου για την αντιμετώπιση εκτάκτων αναγκών και τη διαχείριση συνεπειών λόγω σεισμών
- **Ενεργοποιεί** εθελοντικές οργανώσεις πολιτικής προστασίας που δραστηριοποιούνται στο Δήμο για υποστηρικτικές δράσεις στο έργο του Δήμου Ρεθύμνης στην άμεση/βραχεία διαχείριση συνεπειών λόγω σεισμών
- **Ενεργοποιεί μνημόνιο συνεργασίας με ιδιωτικούς φορείς**, μετά από σχετική εντολή Δημάρχου, για την εξασφάλιση επιπλέον πόρων για την άμεση/βραχεία διαχείριση συνεπειών λόγω σεισμών
- **Υποβάλλει, κατόπιν εντολής Δημάρχου, αίτημα** προς τον Γενικό Γραμματέα Πολιτικής Προστασίας για την ενεργοποίηση του Μνημονίου Συνεργασίας μεταξύ της Ελληνικής Αρχής Γεωλογικών και Μεταλλευτικών Ερευνών (Ε.Α.Γ.Μ.Ε.) και της ΓΓΠΠ, σε περιπτώσεις συντελεσθέντος ή εν εξελίξει καταστροφικού φαινομένου γεωλογικής αιτιολογίας (κατολισθήσεις, εδαφικές υποχωρήσεις, καθιζήσεις)
- **Ενημερώνει το UNIT-3 - ΜΕΦ** σχετικά με την εξέλιξη των δράσεων αποκατάστασης και διαχείρισης των συνεπειών του σεισμού.

Σχέδιο Αντιμετώπισης Εκτάκτων Αναγκών και Άμεσης/Βραχείας Διαχείρισης Συνεπειών από την Εκδήλωση Σεισμών Δήμου Ρεθύμνης

Μνημόνιο ενεργειών Τεχνικών Υπηρεσιών του Δήμου Ρεθύμνης

Προπαρασκευαστικές δράσεις

- **Συντήρηση εξοπλισμού και μέσων** που θα χρησιμοποιηθούν για την αντιμετώπιση εκτάκτων αναγκών και την άμεση/βραχεία διαχείριση των συνεπειών από την εκδήλωση σεισμών
- **Συνεργασία με το Γραφείο Πολιτικής Προστασίας του Δήμου στην κατάρτιση μνημονίου συνεργασίας με ιδιωτικούς φορείς** για την εξασφάλιση επιπλέον πόρων προς ενίσχυση του έργου του Δήμου στην αντιμετώπιση εκτάκτων αναγκών και τη διαχείριση των συνεπειών λόγω σεισμών, για την περίπτωση που δεν επαρκούν οι πόροι του Δήμου
- **Εκτέλεση του Προσεισμικού ελέγχου κτιρίων** αρμοδιότητας του Δήμου Ρεθύμνης βάσει των οδηγιών του ΑΟΣΠ
- **Τήρηση καταλόγου υπαλλήλων του Δήμου** που διαθέτουν τα κατάλληλα επαγγελματικά προσόντα που θα χρησιμοποιηθούν για α) τον άμεσο έλεγχο των κτιρίων του Δήμου που στεγάζονται οι οργανικές μονάδες που εμπλέκονται στην εφαρμογή του παρόντος σχεδίου, για τη διαπίστωση ζημιών, β) άμεσο οπτικό έλεγχο των Σχολικών Μονάδων και γ) την υποστήριξη του έργου της Γ.Δ.Α.Ε.Φ.Κ.
- Σύσταση και συγκρότηση σε ετήσια βάση των επιτροπών καταγραφής ζημιών του Δήμου Ρεθύμνης για την παροχή προνοιακού επιδόματος
- **Συνεργασία με το Γραφείο Πολιτικής Προστασίας του Δήμου στην καταγραφή των επιχειρησιακά διαθέσιμων μέσων** που διαθέτει ο Δήμος
- **Συνεργασία με το Γραφείο Πολιτικής Προστασίας του Δήμου** για να καθοριστούν χώροι προσωρινής εναπόθεσης μπάζων μετά από την εκδήλωση σεισμών.

Δράσεις αυξημένης ετοιμότητας εν όψει επαπειλούμενου κινδύνου για την εκδήλωση σεισμών

- **Έλεγχος άμεσα διαθέσιμου εξοπλισμού και μέσων** που δύνανται να χρησιμοποιηθούν για την αντιμετώπιση εκτάκτων αναγκών και τη διαχείριση των συνεπειών λόγω σεισμών
- **Ενημέρωση του Γραφείου Πολιτικής Προστασίας του Δήμου για τα άμεσα διαθέσιμα επιχειρησιακά μέσα** που έχει ο Δήμος για την αντιμετώπιση εκτάκτων αναγκών και τη διαχείριση των συνεπειών λόγω σεισμών.

Δράσεις για την αντιμετώπιση εκτάκτων αναγκών μετά την εκδήλωσή του σεισμού

- **Διενεργεί άμεσα οπτικό έλεγχο στα κτίρια του Δήμου που στεγάζονται οι οργανικές μονάδες που εμπλέκονται στην εφαρμογή του παρόντος σχεδίου**, για τη διαπίστωση ζημιών
- **Μεριμνά για την άρση εμποδίων στο οδικό δίκτυο αρμοδιότητάς του**, για τη διευκόλυνση της κίνησης των οχημάτων των σωστικών συνεργείων προς και από την πληγείσα περιοχή, τις νοσοκομειακές μονάδες, κλπ.
- **Συγκροτεί συνεργεία από υπαλλήλους** που διαθέτουν τα κατάλληλα επαγγελματικά προσόντα, προκειμένου να μεταβούν και να προβούν σε άμεσο οπτικό έλεγχο των σχολικών μονάδων και

Αυτοτελές Τμήμα Πολιτικής Προστασίας και Διαχείρισης Κρίσεων Δήμου Ρεθύμνης

ενημερώνει τον Δήμαρχο. Αν υπάρχουν εμφανείς βλάβες, ο Δήμαρχος ενημερώνει την εταιρία «Κτιριακές Υποδομές Α.Ε.», προκειμένου να διαπιστωθεί η καταλληλότητα για χρήση των Σχολικών Μονάδων

- **Συγκροτεί συνεργεία από υπαλλήλους της προκειμένου να μεταβούν και να προβούν εντός της πληγείσας περιοχής σε άμεσο οπτικό έλεγχο υποδομών και τεχνικών έργων αρμοδιότητάς τους** για τη διαπίστωση ζημιών που προκλήθηκαν από το σεισμό ή άλλα επαγόμενα φαινόμενα (κατολισθήσεις, κλπ) και εκτίμηση του δυναμικού και των μέσων που απαιτούνται για την άμεση αποκατάσταση της λειτουργίας τους
- **Υποστηρίζει το έργο της Γενικής Δ/σης Αποκατάστασης Επιπτώσεων Φυσικών Καταστροφών (ΓΔΑΕΦΚ)** της Γενικής Γραμματείας Υποδομών στον έλεγχο κτιρίων
- **Προβαίνει σε αναγνώριση των κτιρίων και των κατασκευών,** στα οποία θα πρέπει να γίνει άρση επικινδυνότητων.

Δράσεις για την άμεση/βραχεία διαχείριση συνεπειών

- **Αποστέλλει συνεργεία** για άμεσο έλεγχο και αποκατάσταση της λειτουργίας υποδομών αρμοδιότητάς τους (οδικό δίκτυο, τεχνικά έργα, κλπ)
- **Προβαίνει σε επεμβάσεις** για την άρση των επικινδυνότητων, την κατεδάφιση των επικινδύνως ετοιμόρροπων κτιρίων και την απομάκρυνση των ερειπίων
- **Συνεργάζεται με το Λιμενικό Ταμείο** του Δήμου Ρεθύμνης και το Λιμεναρχείο Ρεθύμνης. μετά την εκδήλωση σεισμού, για έλεγχο των λιμενικών υποδομών αρμοδιότητάς τους και των πιθανών μεταβολών της μορφολογίας του πυθμένα των λιμενικών εγκαταστάσεων.

Στον Δήμο Ρεθύμνης οι ακόλουθοι υπάλληλοι διαθέτουν τα κατάλληλα επαγγελματικά προσόντα, προκειμένου να συνδράμουν το έργο της ΓΔΑΕΦΚ, να συμμετάσχουν στη συγκρότηση των επιτροπών καταγραφής ζημιών και να προβούν σε άμεσο οπτικό έλεγχο των κτιρίων και των Σχολικών Μονάδων του Δήμου Ρεθύμνης.

Κατάλογος Υπαλλήλων του Δήμου Ρεθύμνης

- Ποθητός Βασίλειος, Πολιτικός Μηχανικός
- Τζανακάκη Καλλιόπη, Πολιτικός Μηχανικός
- Μαρκουλάκη Μαριάννα, Πολιτικός Μηχανικός

Κατάλογος Οχημάτων-Μηχανημάτων του Δήμου Ρεθύμνης

A/A	Αρ.Κυκλοφορίας	Κατασκευαστής	Υπηρεσία	Κατάσταση	Κατηγορία Οχήματος	Κατηγορία Απογραφής
1	AM 51301	LANDINI SPA	ΥΠΗΡΕΣΙΑ ΠΡΑΣΙΝΟΥ	Κυκλοφορεί	ΓΕΩΡΓΙΚΟΣ ΕΛΚΥΣΤΗΡΑΣ	ΛΟΙΠΑ
2	AM 51708*	JOHN DEERE	ΚΑΘΑΡΙΟΤΗΤΑ & ΗΛΕΚΤΡΟΦΩΤΙΣΜΟΣ	Κυκλοφορεί	ΓΕΩΡΓΙΚΟΣ ΕΛΚΥΣΤΗΡΑΣ	ΛΟΙΠΑ
3	AM 51729	JOHN DEERE	ΥΠΗΡΕΣΙΑ ΤΕΧΝΙΚΩΝ ΕΡΓΩΝ	Κυκλοφορεί	ΓΕΩΡΓΙΚΟΣ ΕΛΚΥΣΤΗΡΑΣ	ΛΟΙΠΑ
4	KHH 4030	MAN	ΚΑΘΑΡΙΟΤΗΤΑ & ΗΛΕΚΤΡΟΦΩΤΙΣΜΟΣ	Κυκλοφορεί	ΒΥΤΙΟΦΟΡΟ	ΒΥΤΙΟΦΟΡΟ
5	KHH 6602	IVECO	ΚΑΘΑΡΙΟΤΗΤΑ & ΗΛΕΚΤΡΟΦΩΤΙΣΜΟΣ	Κυκλοφορεί	ΑΠΟΚΟΜΙΔΗΣ ΑΝΑΚΥΚΛΩΣΙΜΩΝ ΥΛΙΚΩΝ	ΑΠΟΡΡΙΜΜΑΤΟΦΟΡΟ
6	KHH 6606	RENAULT	ΚΑΘΑΡΙΟΤΗΤΑ & ΗΛΕΚΤΡΟΦΩΤΙΣΜΟΣ	Κυκλοφορεί	ΦΟΡΤΗΓΟ	ΦΟΡΤΗΓΟ
7	KHH 6609	MAN	ΚΑΘΑΡΙΟΤΗΤΑ & ΗΛΕΚΤΡΟΦΩΤΙΣΜΟΣ	Κυκλοφορεί	ΑΠΟΡΡΙΜΜΑΤΟΦΟΡΟ	ΑΠΟΡΡΙΜΜΑΤΟΦΟΡΟ
8	KHH 6610	MAN	ΚΑΘΑΡΙΟΤΗΤΑ & ΗΛΕΚΤΡΟΦΩΤΙΣΜΟΣ	Κυκλοφορεί	ΑΠΟΡΡΙΜΜΑΤΟΦΟΡΟ	ΑΠΟΡΡΙΜΜΑΤΟΦΟΡΟ
9	KHH 6611	NISSAN	ΚΑΘΑΡΙΟΤΗΤΑ & ΗΛΕΚΤΡΟΦΩΤΙΣΜΟΣ	Κυκλοφορεί	ΦΟΡΤΗΓΟ	ΦΟΡΤΗΓΟ

10	KHH 6618	IVECO	ΚΑΘΑΡΙΟΤΗΤΑ & ΗΛΕΚΤΡΟΦΩΤΙΣΜΟΣ	Κυκλοφορεί	ΤΡΑΚΤΟΡΑΣ ΑΝΑΚΥΚΛΩΣΗΣ	ΡΥΜΟΥΛΚΑ
11	KHH 8162	VOLKSWAGEN	ΥΠΗΡΕΣΙΑ ΤΕΧΝΙΚΩΝ ΕΡΓΩΝ	Κυκλοφορεί	ΕΠΙΒΑΤΙΚΟ	ΕΠΙΒΑΤΙΚΟ
12	KHH 8166	MERCEDES	ΚΑΘΑΡΙΟΤΗΤΑ & ΗΛΕΚΤΡΟΦΩΤΙΣΜΟΣ	Κυκλοφορεί	ΑΠΟΡΡΙΜΜΑΤΟΦΟΡΟ	ΑΠΟΡΡΙΜΜΑΤΟΦΟΡΟ
13	KHH 8167	MERCEDES	ΚΑΘΑΡΙΟΤΗΤΑ & ΗΛΕΚΤΡΟΦΩΤΙΣΜΟΣ	Κυκλοφορεί	ΑΠΟΡΡΙΜΜΑΤΟΦΟΡΟ	ΑΠΟΡΡΙΜΜΑΤΟΦΟΡΟ
14	KHH 8168	MERCEDES	ΚΑΘΑΡΙΟΤΗΤΑ & ΗΛΕΚΤΡΟΦΩΤΙΣΜΟΣ	Κυκλοφορεί	ΤΡΑΚΤΟΡΑΣ ΑΝΑΚΥΚΛΩΣΗΣ	ΡΥΜΟΥΛΚΑ
15	KHH 8169	MERCEDES	ΥΠΗΡΕΣΙΑ ΤΕΧΝΙΚΩΝ ΕΡΓΩΝ	Κυκλοφορεί	ΦΟΡΤΗΓΟ ΓΕΡΑΝΟΦΟΡΟ	ΛΟΙΠΑ
16	KHH 8180	OPEL	ΥΠΗΡΕΣΙΑ ΔΙΟΙΚΗΤΙΚΗ-ΟΙΚΟΝΟΜΙΚΗ	Κυκλοφορεί	ΕΠΙΒΑΤΙΚΟ	ΕΠΙΒΑΤΙΚΟ
17	KHH 9471	LANCIA	ΥΠΗΡΕΣΙΑ ΔΙΟΙΚΗΤΙΚΗ-ΟΙΚΟΝΟΜΙΚΗ	Κυκλοφορεί	ΕΠΙΒΑΤΙΚΟ	ΕΠΙΒΑΤΙΚΟ
18	KHH 9475	NISSAN	ΥΠΗΡΕΣΙΑ ΤΕΧΝΙΚΩΝ ΕΡΓΩΝ	Κυκλοφορεί	ΦΟΡΤΗΓΟ	ΦΟΡΤΗΓΟ
19	KHH 9476	ΤΟΥΟΤΑ	ΥΠΗΡΕΣΙΑ ΤΕΧΝΙΚΩΝ ΕΡΓΩΝ	Κυκλοφορεί	ΕΠΙΒΑΤΙΚΟ	ΕΠΙΒΑΤΙΚΟ
20	KHI 4461	ΤΟΥΟΤΑ	ΚΑΘΑΡΙΟΤΗΤΑ & ΗΛΕΚΤΡΟΦΩΤΙΣΜΟΣ	Κυκλοφορεί	ΦΟΡΤΗΓΟ	ΦΟΡΤΗΓΟ

21	KHI 4462	NISSAN	ΥΠΗΡΕΣΙΑ ΠΡΑΣΙΝΟΥ	Κυκλοφορεί	ΦΟΡΤΗΓΟ	ΦΟΡΤΗΓΟ
22	KHI 4464*	MERCEDES	ΚΑΘΑΡΙΟΤΗΤΑ & ΗΛΕΚΤΡΟΦΩΤΙΣΜΟΣ	Κυκλοφορεί	ΦΟΡΤΗΓΟ ΓΕΡΑΝΟΦΟΡΟ	ΛΟΙΠΑ
23	KHI 4470*	MERCEDES	ΚΑΘΑΡΙΟΤΗΤΑ & ΗΛΕΚΤΡΟΦΩΤΙΣΜΟΣ	Κυκλοφορεί	ΑΠΟΡΡΙΜΜΑΤΟΦΟΡΟ	ΑΠΟΡΡΙΜΜΑΤΟΦΟΡΟ
24	KHI 4474	HYUNDAI	ΟΧΗΜΑΤΑ ΠΡΩΗΝ ΚΕΔΗΡ (ΒΟΗΘΕΙΑ ΣΤΟ ΣΠΙΤΙ)	Κυκλοφορεί	ΕΠΙΒΑΤΙΚΟ	ΕΠΙΒΑΤΙΚΟ
25	KHI 4936	HYUNDAI	ΟΧΗΜΑΤΑ ΠΡΩΗΝ ΚΕΔΗΡ (ΒΟΗΘΕΙΑ ΣΤΟ ΣΠΙΤΙ)	Κυκλοφορεί	ΕΠΙΒΑΤΙΚΟ	ΕΠΙΒΑΤΙΚΟ
26	KHI 4939	VOLVO	ΥΠΗΡΕΣΙΑ ΤΕΧΝΙΚΩΝ ΕΡΓΩΝ	Κυκλοφορεί	ΦΟΡΤΗΓΟ	ΦΟΡΤΗΓΟ
27	KHI 4940	HYUNDAI	ΟΧΗΜΑΤΑ ΠΡΩΗΝ ΚΕΔΗΡ (ΒΟΗΘΕΙΑ ΣΤΟ ΣΠΙΤΙ)	Κυκλοφορεί	ΕΠΙΒΑΤΙΚΟ	ΕΠΙΒΑΤΙΚΟ
28	KHI 4943	MERCEDES	ΥΠΗΡΕΣΙΑ ΤΕΧΝΙΚΩΝ ΕΡΓΩΝ	Κυκλοφορεί	ΛΕΩΦΟΡΕΙΟ	ΛΟΙΠΑ
29	KHI 4954	NISSAN	ΚΑΘΑΡΙΟΤΗΤΑ & ΗΛΕΚΤΡΟΦΩΤΙΣΜΟΣ	Κυκλοφορεί	ΦΟΡΤΗΓΟ	ΦΟΡΤΗΓΟ
30	KHI 4963	HYUNDAI	ΟΧΗΜΑΤΑ ΠΡΩΗΝ ΚΕΔΗΡ (ΒΟΗΘΕΙΑ ΣΤΟ ΣΠΙΤΙ)	Κυκλοφορεί	ΕΠΙΒΑΤΙΚΟ	ΕΠΙΒΑΤΙΚΟ
31	KHI 4964	MAN	ΚΑΘΑΡΙΟΤΗΤΑ & ΗΛΕΚΤΡΟΦΩΤΙΣΜΟΣ	Κυκλοφορεί	ΑΠΟΡΡΙΜΜΑΤΟΦΟΡΟ	ΑΠΟΡΡΙΜΜΑΤΟΦΟΡΟ

32	KHI 4967	MERCEDES	ΥΠΗΡΕΣΙΑ ΠΡΑΣΙΝΟΥ	Κυκλοφορεί	ΦΟΡΤΗΓΟ ΓΕΡΑΝΟΦΟΡΟ	ΛΟΙΠΑ
33	KHI 4969	VOLVO	ΚΑΘΑΡΙΟΤΗΤΑ & ΗΛΕΚΤΡΟΦΩΤΙΣΜΟΣ	Κυκλοφορεί	ΑΠΟΡΡΙΜΜΑΤΟΦΟΡΟ	ΑΠΟΡΡΙΜΜΑΤΟΦΟΡΟ
34	KHI 4974	HYUNDAI	ΚΑΘΑΡΙΟΤΗΤΑ & ΗΛΕΚΤΡΟΦΩΤΙΣΜΟΣ	Κυκλοφορεί	ΕΠΙΒΑΤΙΚΟ	ΕΠΙΒΑΤΙΚΟ
35	KHI 4975	RENAULT	ΥΠΗΡΕΣΙΑ ΠΡΑΣΙΝΟΥ	Κυκλοφορεί	ΦΟΡΤΗΓΟ	ΦΟΡΤΗΓΟ
36	KHI 4977	FIAT	ΥΠΗΡΕΣΙΑ ΤΕΧΝΙΚΩΝ ΕΡΓΩΝ	Κυκλοφορεί	ΦΟΡΤΗΓΟ	ΦΟΡΤΗΓΟ
37	KHI 4978	NISSAN	ΥΠΗΡΕΣΙΑ ΤΕΧΝΙΚΩΝ ΕΡΓΩΝ	Κυκλοφορεί	ΦΟΡΤΗΓΟ	ΦΟΡΤΗΓΟ
38	KHI 4979	NISSAN	ΚΑΘΑΡΙΟΤΗΤΑ & ΗΛΕΚΤΡΟΦΩΤΙΣΜΟΣ	Κυκλοφορεί	ΦΟΡΤΗΓΟ ΜΕ ΑΝΑΒΑΤΟΡΙΟ	ΦΟΡΤΗΓΟ
39	KHI 9351	IVECO	ΚΑΘΑΡΙΟΤΗΤΑ & ΗΛΕΚΤΡΟΦΩΤΙΣΜΟΣ	Κυκλοφορεί	ΑΠΟΚΟΜΙΔΗΣ ΑΝΑΚΥΚΛΩΣΙΜΩΝ ΥΛΙΚΩΝ	ΑΠΟΡΡΙΜΜΑΤΟΦΟΡΟ
40	KHI 9360	ISUZU	ΚΑΘΑΡΙΟΤΗΤΑ & ΗΛΕΚΤΡΟΦΩΤΙΣΜΟΣ	Κυκλοφορεί	ΑΠΟΚΟΜΙΔΗΣ ΑΝΑΚΥΚΛΩΣΙΜΩΝ ΥΛΙΚΩΝ	ΑΠΟΡΡΙΜΜΑΤΟΦΟΡΟ
41	KHI 9361	MERCEDES	ΚΑΘΑΡΙΟΤΗΤΑ & ΗΛΕΚΤΡΟΦΩΤΙΣΜΟΣ	Κυκλοφορεί	ΑΠΟΡΡΙΜΜΑΤΟΦΟΡΟ	ΑΠΟΡΡΙΜΜΑΤΟΦΟΡΟ
42	KHI 9366	FORD	ΚΑΘΑΡΙΟΤΗΤΑ & ΗΛΕΚΤΡΟΦΩΤΙΣΜΟΣ	Κυκλοφορεί	ΠΥΡΟΣΒΕΣΤΙΚΟ ΟΧΗΜΑ	ΒΥΤΙΟΦΟΡΟ

43	KHI 9367	FORD	ΥΠΗΡΕΣΙΑ ΤΕΧΝΙΚΩΝ ΕΡΓΩΝ	Κυκλοφορεί	ΦΟΡΤΗΓΟ	ΦΟΡΤΗΓΟ
44	KHI 9369	MERCEDES	ΥΠΗΡΕΣΙΑ ΤΕΧΝΙΚΩΝ ΕΡΓΩΝ	Κυκλοφορεί	ΦΟΡΤΗΓΟ	ΦΟΡΤΗΓΟ
45	KHI 9371	FORD	ΥΠΗΡΕΣΙΑ ΤΕΧΝΙΚΩΝ ΕΡΓΩΝ	Κυκλοφορεί	ΕΠΙΒΑΤΙΚΟ	ΕΠΙΒΑΤΙΚΟ
46	KHI 9378	NISSAN	ΥΠΗΡΕΣΙΑ ΤΕΧΝΙΚΩΝ ΕΡΓΩΝ	Κυκλοφορεί	ΦΟΡΤΗΓΟ	ΦΟΡΤΗΓΟ
47	KHI 9379*	MERCEDES	ΚΑΘΑΡΙΟΤΗΤΑ & ΗΛΕΚΤΡΟΦΩΤΙΣΜΟΣ	Κυκλοφορεί	ΑΠΟΚΟΜΙΔΗΣ ΑΝΑΚΥΚΛΩΣΙΜΩΝ ΥΛΙΚΩΝ	ΑΠΟΡΡΙΜΜΑΤΟΦΟΡΟ
48	KHI 9382	MITSUBISHI	ΥΠΗΡΕΣΙΑ ΠΡΑΣΙΝΟΥ	Κυκλοφορεί	ΦΟΡΤΗΓΟ	ΦΟΡΤΗΓΟ
49	KHI 9386	FIAT	ΥΠΗΡΕΣΙΑ ΤΕΧΝΙΚΩΝ ΕΡΓΩΝ	Κυκλοφορεί	ΦΟΡΤΗΓΟ	ΦΟΡΤΗΓΟ
50	KHI 9389	RENAULT	ΥΠΗΡΕΣΙΑ ΔΙΟΙΚΗΤΙΚΗ- ΟΙΚΟΝΟΜΙΚΗ	Κυκλοφορεί	ΕΠΙΒΑΤΙΚΟ	ΕΠΙΒΑΤΙΚΟ
51	KHI 9393	DAF TRUCKS NV	ΚΑΘΑΡΙΟΤΗΤΑ & ΗΛΕΚΤΡΟΦΩΤΙΣΜΟΣ	Κυκλοφορεί	ΑΠΟΚΟΜΙΔΗΣ ΑΝΑΚΥΚΛΩΣΙΜΩΝ ΥΛΙΚΩΝ	ΑΠΟΡΡΙΜΜΑΤΟΦΟΡΟ
52	KHI 9394	RENAULT	ΥΠΗΡΕΣΙΑ ΔΙΟΙΚΗΤΙΚΗ- ΟΙΚΟΝΟΜΙΚΗ	Κυκλοφορεί	ΕΠΙΒΑΤΙΚΟ	ΕΠΙΒΑΤΙΚΟ
53	KHI 9396	MERCEDES	ΚΑΘΑΡΙΟΤΗΤΑ & ΗΛΕΚΤΡΟΦΩΤΙΣΜΟΣ	Κυκλοφορεί	ΑΠΟΡΡΙΜΜΑΤΟΦΟΡΟ	ΑΠΟΡΡΙΜΜΑΤΟΦΟΡΟ
54	KHY 4420	MERCEDES	ΚΑΘΑΡΙΟΤΗΤΑ & ΗΛΕΚΤΡΟΦΩΤΙΣΜΟΣ	Κυκλοφορεί	ΦΟΡΤΗΓΟ	ΦΟΡΤΗΓΟ

55	KHY 4423	MERCEDES	ΚΑΘΑΡΙΟΤΗΤΑ & ΗΛΕΚΤΡΟΦΩΤΙΣΜΟΣ	Κυκλοφορεί	ΠΥΡΟΣΒΕΣΤΙΚΟ ΟΧΗΜΑ	ΒΥΤΙΟΦΟΡΟ
56	KHY 4450	MERCEDES	ΚΑΘΑΡΙΟΤΗΤΑ & ΗΛΕΚΤΡΟΦΩΤΙΣΜΟΣ	Κυκλοφορεί	ΑΠΟΡΡΙΜΜΑΤΟΦΟΡΟ	ΑΠΟΡΡΙΜΜΑΤΟΦΟΡΟ
57	KHY 4457	MERCEDES	ΚΑΘΑΡΙΟΤΗΤΑ & ΗΛΕΚΤΡΟΦΩΤΙΣΜΟΣ	Κυκλοφορεί	ΑΠΟΡΡΙΜΜΑΤΟΦΟΡΟ	ΑΠΟΡΡΙΜΜΑΤΟΦΟΡΟ
58	KHY 4465	MERCEDES	ΚΑΘΑΡΙΟΤΗΤΑ & ΗΛΕΚΤΡΟΦΩΤΙΣΜΟΣ	Κυκλοφορεί	ΑΠΟΡΡΙΜΜΑΤΟΦΟΡΟ	ΑΠΟΡΡΙΜΜΑΤΟΦΟΡΟ
59	KHY 4471	MERCEDES	ΥΠΗΡΕΣΙΑ ΤΕΧΝΙΚΩΝ ΕΡΓΩΝ	Κυκλοφορεί	ΛΕΩΦΟΡΕΙΟ	ΛΟΙΠΑ
60	KHY 4492	FIAT	ΥΠΗΡΕΣΙΑ ΔΙΟΙΚΗΤΙΚΗ-ΟΙΚΟΝΟΜΙΚΗ	Κυκλοφορεί	ΕΠΙΒΑΤΙΚΟ	ΕΠΙΒΑΤΙΚΟ
61	KHY 4499	MAZDA	ΥΠΗΡΕΣΙΑ ΤΕΧΝΙΚΩΝ ΕΡΓΩΝ	Κυκλοφορεί	ΦΟΡΤΗΓΟ	ΦΟΡΤΗΓΟ
62	KHY 9756	MERCEDES	ΚΑΘΑΡΙΟΤΗΤΑ & ΗΛΕΚΤΡΟΦΩΤΙΣΜΟΣ	Κυκλοφορεί	ΑΠΟΡΡΙΜΜΑΤΟΦΟΡΟ	ΑΠΟΡΡΙΜΜΑΤΟΦΟΡΟ
63	KHY 9758	RENAULT	ΥΠΗΡΕΣΙΑ ΠΡΑΣΙΝΟΥ	Κυκλοφορεί	ΦΟΡΤΗΓΟ	ΦΟΡΤΗΓΟ
64	KHY 9761	IVECO	ΥΠΗΡΕΣΙΑ ΤΕΧΝΙΚΩΝ ΕΡΓΩΝ	Κυκλοφορεί	ΦΟΡΤΗΓΟ	ΦΟΡΤΗΓΟ
65	KHY 9777	SUZUKI	ΥΠΗΡΕΣΙΑ ΤΕΧΝΙΚΩΝ ΕΡΓΩΝ	Κυκλοφορεί	ΕΠΙΒΑΤΙΚΟ	ΕΠΙΒΑΤΙΚΟ
66	KHY 9779	MERCEDES	ΥΠΗΡΕΣΙΑ ΤΕΧΝΙΚΩΝ ΕΡΓΩΝ	Κυκλοφορεί	ΛΕΩΦΟΡΕΙΟ	ΛΟΙΠΑ

67	KHY 9788	MAN	ΥΠΗΡΕΣΙΑ ΤΕΧΝΙΚΩΝ ΕΡΓΩΝ	Κυκλοφορεί	ΛΕΩΦΟΡΕΙΟ	ΛΟΙΠΑ
68	KHY 9789	ΤΟΥΟΤΑ	ΚΑΘΑΡΙΟΤΗΤΑ & ΗΛΕΚΤΡΟΦΩΤΙΣΜΟΣ	Κυκλοφορεί	ΦΟΡΤΗΓΟ	ΦΟΡΤΗΓΟ
69	KHY 9798	MAN	ΥΠΗΡΕΣΙΑ ΤΕΧΝΙΚΩΝ ΕΡΓΩΝ	Κυκλοφορεί	ΦΟΡΤΗΓΟ	ΦΟΡΤΗΓΟ
70	KTY 1193	MERCEDES	ΚΑΘΑΡΙΟΤΗΤΑ & ΗΛΕΚΤΡΟΦΩΤΙΣΜΟΣ	Κυκλοφορεί	ΦΟΡΤΗΓΟ	ΦΟΡΤΗΓΟ
71	KTY 1194	RENAULT	ΥΠΗΡΕΣΙΑ ΔΙΟΙΚΗΤΙΚΗ- ΟΙΚΟΝΟΜΙΚΗ	Κυκλοφορεί	ΦΟΡΤΗΓΟ	ΦΟΡΤΗΓΟ
72	KTY 1196	VOLVO	ΚΑΘΑΡΙΟΤΗΤΑ & ΗΛΕΚΤΡΟΦΩΤΙΣΜΟΣ	Κυκλοφορεί	ΑΠΟΡΡΙΜΜΑΤΟΦΟΡΟ	ΑΠΟΡΡΙΜΜΑΤΟΦΟΡΟ
73	KTY 1197	VOLVO	ΚΑΘΑΡΙΟΤΗΤΑ & ΗΛΕΚΤΡΟΦΩΤΙΣΜΟΣ	Κυκλοφορεί	ΑΠΟΚΟΜΙΔΗΣ ΑΝΑΚΥΚΛΩΣΙΜΩΝ ΥΛΙΚΩΝ	ΑΠΟΡΡΙΜΜΑΤΟΦΟΡΟ
74	KTY 1198	VOLVO	ΚΑΘΑΡΙΟΤΗΤΑ & ΗΛΕΚΤΡΟΦΩΤΙΣΜΟΣ	Κυκλοφορεί	ΑΠΟΡΡΙΜΜΑΤΟΦΟΡΟ	ΑΠΟΡΡΙΜΜΑΤΟΦΟΡΟ
75	KTY 1199	VOLVO	ΚΑΘΑΡΙΟΤΗΤΑ & ΗΛΕΚΤΡΟΦΩΤΙΣΜΟΣ	Κυκλοφορεί	ΑΠΟΡΡΙΜΜΑΤΟΦΟΡΟ	ΑΠΟΡΡΙΜΜΑΤΟΦΟΡΟ
76	KTY 1200*	VOLVO	ΚΑΘΑΡΙΟΤΗΤΑ & ΗΛΕΚΤΡΟΦΩΤΙΣΜΟΣ	Κυκλοφορεί	ΑΠΟΡΡΙΜΜΑΤΟΦΟΡΟ	ΑΠΟΡΡΙΜΜΑΤΟΦΟΡΟ

77	KTY 1201	VOLVO	ΚΑΘΑΡΙΟΤΗΤΑ & ΗΛΕΚΤΡΟΦΩΤΙΣΜΟΣ	Κυκλοφορεί	ΑΠΟΡΡΙΜΜΑΤΟΦΟΡΟ	ΑΠΟΡΡΙΜΜΑΤΟΦΟΡΟ
78	KTY 1202	NISSAN	ΥΠΗΡΕΣΙΑ ΠΡΑΣΙΝΟΥ	Κυκλοφορεί	ΦΟΡΤΗΓΟ	ΦΟΡΤΗΓΟ
79	ME 109998*	JCB	ΥΠΗΡΕΣΙΑ ΤΕΧΝΙΚΩΝ ΕΡΓΩΝ	Κυκλοφορεί	ΜΗΧΑΝΗΜΑ ΕΡΓΩΝ	ΛΟΙΠΑ
80	ME 114078	MUSTANG	ΥΠΗΡΕΣΙΑ ΤΕΧΝΙΚΩΝ ΕΡΓΩΝ	Κυκλοφορεί	ΜΗΧΑΝΗΜΑ ΕΡΓΩΝ	ΛΟΙΠΑ
81	ME 114080	FOREDIL	ΚΑΘΑΡΙΟΤΗΤΑ & ΗΛΕΚΤΡΟΦΩΤΙΣΜΟΣ	Κυκλοφορεί	ΜΗΧΑΝΗΜΑ ΕΡΓΩΝ	ΛΟΙΠΑ
82	ME 133870	NISSAN	ΥΠΗΡΕΣΙΑ ΠΡΑΣΙΝΟΥ	Κυκλοφορεί	ΜΗΧΑΝΗΜΑ ΕΡΓΩΝ	ΛΟΙΠΑ
83	ME 134265	CATERPILLAR	ΥΠΗΡΕΣΙΑ ΤΕΧΝΙΚΩΝ ΕΡΓΩΝ	Κυκλοφορεί	ΜΗΧΑΝΗΜΑ ΕΡΓΩΝ	ΛΟΙΠΑ
84	ME 138700	JCB	ΥΠΗΡΕΣΙΑ ΤΕΧΝΙΚΩΝ ΕΡΓΩΝ	Κυκλοφορεί	ΜΗΧΑΝΗΜΑ ΕΡΓΩΝ	ΛΟΙΠΑ
85	ME 142006	CATERPILLAR	ΥΠΗΡΕΣΙΑ ΤΕΧΝΙΚΩΝ ΕΡΓΩΝ	Κυκλοφορεί	ΜΗΧΑΝΗΜΑ ΕΡΓΩΝ	ΛΟΙΠΑ
86	ME 142007	CASE	ΥΠΗΡΕΣΙΑ ΤΕΧΝΙΚΩΝ ΕΡΓΩΝ	Κυκλοφορεί	ΜΗΧΑΝΗΜΑ ΕΡΓΩΝ	ΛΟΙΠΑ
87	ME 147353	BOBCAT	ΥΠΗΡΕΣΙΑ ΤΕΧΝΙΚΩΝ ΕΡΓΩΝ	Κυκλοφορεί	ΜΗΧΑΝΗΜΑ ΕΡΓΩΝ	ΛΟΙΠΑ

88	ME 34999	CATERPILLAR	ΚΑΘΑΡΙΟΤΗΤΑ & ΗΛΕΚΤΡΟΦΩΤΙΣΜΟΣ	Κυκλοφορεί	ΜΗΧΑΝΗΜΑ ΕΡΓΩΝ	ΛΟΙΠΑ
89	ME 41477	KOMATSU	ΥΠΗΡΕΣΙΑ ΤΕΧΝΙΚΩΝ ΕΡΓΩΝ	Κυκλοφορεί	ΜΗΧΑΝΗΜΑ ΕΡΓΩΝ	ΛΟΙΠΑ
90	ME 52915*	JCB	ΥΠΗΡΕΣΙΑ ΤΕΧΝΙΚΩΝ ΕΡΓΩΝ	Κυκλοφορεί	ΜΗΧΑΝΗΜΑ ΕΡΓΩΝ	ΛΟΙΠΑ
91	ME 88724*	JCB	ΥΠΗΡΕΣΙΑ ΤΕΧΝΙΚΩΝ ΕΡΓΩΝ	Κυκλοφορεί	ΜΗΧΑΝΗΜΑ ΕΡΓΩΝ	ΛΟΙΠΑ
92	RHH 100	YAMAHA	ΥΠΗΡΕΣΙΑ ΤΕΧΝΙΚΩΝ ΕΡΓΩΝ	Κυκλοφορεί	ΔΙΚΥΚΛΟ	ΔΙΚΥΚΛΟ-ΤΡΙΚΥΚΛΟ
93	RHH 99	YAMAHA	ΥΠΗΡΕΣΙΑ ΤΕΧΝΙΚΩΝ ΕΡΓΩΝ	Κυκλοφορεί	ΔΙΚΥΚΛΟ	ΔΙΚΥΚΛΟ-ΤΡΙΚΥΚΛΟ

**ΠΑΡΑΡΤΗΜΑ Β2 - ΜΝΗΜΟΝΙΟ ΕΝΕΡΓΕΙΩΝ ΚΙΝΗΤΟΠΟΙΗΣΗΣ ΤΟΥ ΔΗΜΟΥ ΡΕΘΥΜΝΗΣ ΓΙΑ ΤΗΝ
ΟΡΓΑΝΩΜΕΝΗ ΠΡΟΛΗΠΤΙΚΗ ΑΠΟΜΑΚΡΥΝΣΗ ΠΟΛΙΤΩΝ**

Τα μνημόνια ενεργειών συντάσσονται από το Γραφείο Πολιτικής Προστασίας κατ' εφαρμογή του Σχεδίου Αντιμετώπισης Εκτάκτων Αναγκών και Άμεσης/Βραχείας Διαχείρισης Συνεπειών από την Εκδήλωση Σεισμών του Δήμου.

Μετά τη σύνταξή τους, το Γραφείο Πολιτικής Προστασίας κοινοποιεί αντίγραφο του αντίστοιχου μνημονίου ενεργειών στον Δήμαρχο, καθώς και στους λοιπούς εμπλεκομένους σε επίπεδο Δήμου.

*Για τις ανάγκες του παρόντος Πρότυπου Σχεδίου αναφέρονται ακολούθως ενδεικτικά το **Μνημόνιο ενεργειών Δημάρχου** για την οργανωμένη προληπτική απομάκρυνση πολιτών.*

Σχέδιο Αντιμετώπισης Εκτάκτων Αναγκών και Άμεσης/Βραχείας Διαχείρισης Συνεπειών από την Εκδήλωση Σεισμών του Δήμου Ρεθύμνης

Μνημόνιο ενεργειών Δημάρχου Ρεθύμνης για την οργανωμένη προληπτική απομάκρυνση πολιτών

Στις περιπτώσεις των σεισμών, οι δράσεις του Δημάρχου Ρεθύμνης, που αφορούν τη λήψη απόφασης για την οργανωμένη προληπτική απομάκρυνση πολιτών, ξεκινούν αμέσως μετά τη σχετική εισήγηση προς τον Δήμαρχο από τις αρμόδιες Τεχνικές Υπηρεσίες ή από τα κλιμάκια της Γ.Δ.Α.Ε.Φ.Κ. ή από τον εκάστοτε Επικεφαλής Αξιωματικού του Πυροσβεστικού Σώματος, ο οποίος ενεργεί σε τοπικό επίπεδο ως συντονιστής του έργου του Πυροσβεστικού Σώματος.

Στην εισήγησή του προς τον Δήμαρχο Ρεθύμνης, ο εισηγητής, προτείνει εγκαίρως και επακριβώς τα όρια της περιοχής που θα χρειαστεί να υλοποιηθεί η δράση της οργανωμένης προληπτικής απομάκρυνσης πολιτών.

Δράσεις για τη λήψη απόφασης για την οργανωμένη προληπτική απομάκρυνση πολιτών

Ο Δήμαρχος Ρεθύμνης, έχοντας υπόψη την ανωτέρω σχετική εισήγηση, καθορίζει άμεσα, σημείο συγκέντρωσης (σε ασφαλή χώρο), στον οποίον οφείλουν να προσέλθουν οι επικεφαλής των φορέων που κύρια εμπλέκονται (ΕΛΑΣ, ΠΣ, ΕΚΑΒ, υπεύθυνος Πολιτικής Προστασίας), ή εάν αυτό δεν είναι άμεσα εφικτό, οι αναπληρωτές τους. Η ενέργεια αυτή κρίνεται απαραίτητη προκειμένου να εξασφαλιστεί η μεταξύ τους επικοινωνία, η συλλογή πληροφοριών σχετικά με την τρέχουσα κατάσταση, καθώς και ο συντονισμός τους. Επίσης παρέχει τη δυνατότητα για την άμεση επιλογή σχεδίου δράσης που θα ακολουθήσουν οι φορείς, στην περίπτωση που ληφθεί θετική απόφαση για οργανωμένη προληπτική απομάκρυνση.

Εν συνεχεία ο Δήμαρχος Ρεθύμνης, πλαισιωμένος από τους επικεφαλής των φορέων που εμπλέκονται, πριν λάβει την απόφαση, πρέπει εγκαίρως να εκτιμήσει ή εξασφαλίσει τα εξής:

- Τον αριθμό των ατόμων που πρέπει να απομακρυνθούν.
- Τον προσδιορισμό των μέσων μεταφοράς.
- Τον τρόπο εντοπισμού και ειδοποίησης των πολιτών
- Τον αρχικό χώρο συγκέντρωσης των πολιτών (σημεία συγκέντρωσης)
- Το χρονικό διάστημα που απαιτείται για την ειδοποίηση των πολιτών
- Τη δυνατότητα ελέγχου και διαχείρισης της κυκλοφορίας, σε όλα τα εναλλακτικά δρομολόγια που έχουν προσδιοριστεί από την αρμόδια Αστυνομική Αρχή, ότι μπορούν να χρησιμοποιηθούν, λαμβάνοντας υπόψη τη βατότητα του οδικού δικτύου, ώστε να μην υπάρχει κίνδυνος κατά την απομάκρυνση των πολιτών.
- Τη διασφάλιση επικοινωνιών μεταξύ των αρμόδιων φορέων που εμπλέκονται στην υλοποίηση της δράσης
- Την υποδοχή και φροντίδα των πολιτών που απομακρύνονται σε επιλεγμένους ασφαλείς χώρους
- Το χρονικό διάστημα που απαιτείται να απομακρυνθούν από την περιοχή
- Τη φροντίδα για την επιστροφή των πολιτών που απομακρύνθηκαν και διαμένουν μόνιμα ή προσωρινά στην περιοχή.

Λήψη απόφασης για την οργανωμένη προληπτική απομάκρυνση, ή μη απομάκρυνση

- **Λήψη απόφασης για την οργανωμένη προληπτική απομάκρυνση, ή μη απομάκρυνση**, από τον αρμόδιο Δήμαρχο, σύμφωνα με τα οριζόμενα στο άρθρο 6, παρ. 5στ΄ του Ν.3013/2002 (ΦΕΚ 102 Α), όπως αυτό ισχύει, βάσει της παρ. 2 του άρθ. 18 του Ν.3613/2007 (ΦΕΚ 263 Α) και του άρθ. 108 του Ν.4249/2014 (ΦΕΚ 73 Α) και τις **κατευθυντήριες οδηγίες που αναφέρονται παραπάνω (παράγραφος 7.1 του παρόντος)**.

Δράσεις για την υλοποίηση της απόφασης για την οργανωμένη προληπτική απομάκρυνση πολιτών

- **Ενημέρωση κοινού**, όταν έχει ληφθεί απόφαση για την απομάκρυνσή του. Η δημόσια ανακοίνωση της απόφασης προς ενημέρωση του κοινού πρέπει να συντάσσεται με ευθύνη του Δημάρχου που έλαβε την εν λόγω απόφαση.
- **Εκτέλεση/δρομολόγηση επιμέρους ενεργειών βάσει του σχεδίου δράσης που έχει επιλεγεί** να ακολουθήσουν όλοι οι εμπλεκόμενοι φορείς, πριν τη δημοσιοποίηση της απόφασης, υπό το γενικό συντονισμό του οργάνου που αποφάσισε τη δράση ή έχει εξουσιοδοτηθεί για την εκτέλεσή της.
- **Τερματισμός επιμέρους δράσεων και αποκλιμάκωση εμπλεκόμενων φορέων**, μετά από σχετική απόφαση του Δημάρχου.

Οι δράσεις των οργανικών μονάδων και υπηρεσιών του Δήμου προσδιορίζονται από τον Δήμαρχο **βάσει του σχεδίου δράσης που έχει επιλεγεί να ακολουθήσουν όλοι οι εμπλεκόμενοι φορείς.**

ΠΑΡΑΡΤΗΜΑ Γ

ΠΑΡΑΡΤΗΜΑ Γ – ΕΘΕΛΟΝΤΙΚΕΣ ΟΡΓΑΝΩΣΕΙΣ

Το παρόν προσαρτάται στο ΣΧΕΔΙΟ ΑΝΤΙΜΕΤΩΠΙΣΗΣ ΕΚΤΑΚΤΩΝ ΑΝΑΓΚΩΝ ΚΑΙ ΑΜΕΣΗΣ/ΒΡΑΧΕΙΑΣ ΔΙΑΧΕΙΡΙΣΗΣ ΣΥΝΕΠΕΙΩΝ ΑΠΟ ΤΗΝ ΕΚΔΗΛΩΣΗ ΣΕΙΣΜΟΥ ΤΟΥ ΔΗΜΟΥ ΡΕΘΥΜΝΗΣ και αποτελεί αναπόσπαστο τμήμα του.

Στον Δήμο Ρεθύμνης δραστηριοποιούνται οι ακόλουθες Εθελοντικές Οργανώσεις:

Εθελοντικές Οργανώσεις Πολιτικής Προστασίας

Α/Α	ΕΠΩΝΥΜΙΑ	ΥΠΕΥΘΥΝΟΣ ΕΘΕΛΟΝΤΗΣ ΟΡΓΑΝΩΣΗΣ	ΤΗΛΕΦΩΝΑ ΕΠΙΚΟΙΝΩΝΙΑΣ
1	ΕΛΛΗΝΙΚΟΣ ΕΡΥΘΡΟΣ ΣΤΑΥΡΟΣ	ΚΑΚΛΑΜΑΝΟΣ ΓΕΩΡΓΙΟΣ	6972266887
2	ΕΘΕΛΟΝΤΙΚΗ ΟΡΓΑΝΩΣΗ "ΕΝΑ" ΠΟΛΙΤΙΚΗΣ ΠΡΟΣΤΑΣΙΑΣ ΡΕΘΥΜΝΗΣ	ΚΑΠΕΤΑΝΑΚΗΣ ΜΙΧΑΛΗΣ	6973053534
3	ΟΜΑΔΑ ΕΛΛΗΝΙΚΟΥ ΟΡΕΙΒΑΤΙΚΟΥ ΣΥΛΛΟΓΟΥ ΡΕΘΥΜΝΟΥ	ΤΖΑΝΟΥΔΑΚΗΣ ΜΙΧΑΗΛ	6974766068
4	ΠΕΡΙΦΕΡΕΙΑΚΗ ΕΦΟΡΕΙΑ ΠΡΟΣΚΟΠΩΝ ΔΥΤΙΚΗΣ ΚΡΗΤΗΣ	ΔΕΛΗΓΙΑΝΝΑΚΗΣ ΙΩΑΝΝΗΣ	6936906260

ΠΑΡΑΡΤΗΜΑ Δ

ΠΑΡΑΡΤΗΜΑ Δ – ΜΗΤΡΩΟ ΕΡΓΟΛΗΠΤΩΝ ΓΙΑ ΤΗΝ ΑΝΤΙΜΕΤΩΠΙΣΗ ΕΚΤΑΤΩΝ ΑΝΑΓΚΩΝ

Το παρόν προσαρτάται στο ΣΧΕΔΙΟ ΑΝΤΙΜΕΤΩΠΙΣΗΣ ΕΚΤΑΚΤΩΝ ΑΝΑΓΚΩΝ ΚΑΙ ΑΜΕΣΗΣ/ΒΡΑΧΕΙΑΣ ΔΙΑΧΕΙΡΙΣΗΣ ΣΥΝΕΠΕΙΩΝ ΑΠΟ ΤΗΝ ΕΚΔΗΛΩΣΗ ΣΕΙΣΜΟΥ ΤΟΥ ΔΗΜΟΥ ΡΕΘΥΜΝΗΣ και αποτελεί αναπόσπαστο τμήμα του.

Επισυνάπτεται αντίγραφο του μητρώου εργοληπτών για την αντιμετώπιση εκτάκτων αναγκών του Δήμου Ρεθύμνης, συμπεριλαμβανομένων και στοιχείων επικοινωνίας των εργοληπτών.

ΜΗΤΡΩΟ ΙΔΙΟΚΤΗΤΩΝ ΟΧΗΜΑΤΩΝ - ΜΗΧΑΝΗΜΑΤΩΝ ΓΙΑ ΕΚΤΑΚΤΕΣ ΑΝΑΓΚΕΣ

A/A	ΕΠΩΝΥΜΙΑ	ΟΧΗΜΑΤΑ - ΜΗΧΑΝΗΜΑΤΑ	ΔΙΕΥΘΥΝΣΗ	ΠΕΡΙΟΧΕΣ ΚΑΛΥΨΗΣ	ΤΗΛΕΦΩΝΟ
1	ΑΝΤΕΚΑ Α.Ε. (Υπεύθυνος: Ανυφαντάκη ς Δημήτριος)	1.ΦΟΡΤΩΤΗΣ - KOMATSU	ΕΜΜ. ΚΑΟΥΝΗ 3-5	ΔΗΜΟΣ ΡΕΘΥΜΝΗΣ	6932409535/ 2831029525
		2.ΦΟΡΤΩΤΗΣ - GEHL			
		3.ΕΚΣΚΑΦΕΑΣ - ΦΟΡΤΩΤΗΣ - JCB			
		4.ΕΚΣΚΑΦΕΑΣ - TAKEUCHI			
		5.ΕΚΣΚΑΦΕΑΣ - CATERPILAR			
		6.ΕΚΣΚΑΦΕΑΣ - HITACHI			
2	ΚΩΝΣΤΑΝΤΙΝΟΣ Μ. ΠΑΠΑΔΑΚΗΣ	1. ΕΚΣΚΑΦΕΑΣ (ΤΣΑΠΑ) - CATERPILLAR 329 ELN	ΗΓ. ΓΑΒΡΙΗΛ 103-105	Δ.Ε. ΡΕΘΥΜΝΗΣ / Δ.Ε. ΑΡΚΑΔΙΟΥ	6972252132/ 2831102191
		2. ΕΚΣΚΑΦΕΑΣ (ΤΣΑΠΑ) - O&K MH6D			
		3. ΕΚΣΚΑΦΕΑΣ (ΤΣΑΠΑ) - ORENTEIN & KOPPEL RH9			
		4. ΕΚΣΚΑΦΕΑΣ (ΤΣΑΠΑΚΙ 305Ε) - CATERPILLAR 305ΕΖ			
		5. ΦΟΡΤΗΓΟ - MERCEDES 4143			
		6. ΦΟΡΤΗΓΟ - DAIMLER CHRYSL			
		7. ΦΟΡΤΩΤΗΣ - CATERPILLAR 248 B			
		8. ΦΟΡΤΩΤΗΣ - GEHL 4640T			
		9. ΦΟΡΤΩΤΗΣ (950G) - CATERPILLAR 950 GII			

3	Μ. ΣΦΑΚΙΑΝΑΚ ΗΣ Α.Ε.Ξ.Τ.Ε. (Υπεύθυνος: Σφακιανάκης Εμμανουήλ)	1.ΤΣΑΠΑ ΛΑΣΤΙΧΟΦΟΡΑ - Ο&Κ ΜΗ6,5	ΕΜ. ΠΑΧΛΑ 98	ΔΗΜΟΣ ΡΕΘΥΜΝΗΣ	6936030840/ 2831054430
		2.ΤΣΑΠΑ ΕΡΠΥΣΤΡΙΟΦΟΡΑ - CATERPILAR 330BL			
		3.ΤΣΑΠΑ ΕΡΠΥΣΤΡΙΟΦΟΡΑ - Ο&Κ RH6,2			
		4.ΤΣΑΠΑΚΙ 6ΤΝ ΕΡΠΥΣΤΡΙΟΦΟΡΟ - ΤΑΚΕΥΧΙ TB260			
		5.ΤΣΑΠΑΚΙ 10ΤΝ ΕΡΠΥΣΤΡΙΟΦΟΡΟ - ΤΑΚΕΥΧΙ TB290			
		6.ΕΚΣΚΑΦΕΑΣ JCB ΙΣΟΤΡΟΧΟ - JCB 4CX			
		7.ΦΟΡΤΩΤΗΣ ΛΑΣΤΙΧΟΦΟΡΟΣ - CATERPILLAR 950			
		8.ΦΟΡΤΩΤΗΣ ΕΡΠΥΣΤΡΙΟΦΟΡΟΣ - CATERPILLAR 955L			
		9.ΦΟΡΤΩΤΗΣ ΕΡΠΥΣΤΡΙΟΦΟΡΟΣ - BOBCAT T870			
		10.ΦΟΡΤΗΓΟ 4 ΑΞΟΝΟ - MAN TGS 440			
		11.ΦΟΡΤΗΓΟ 4 ΑΞΟΝΟ - MERCEDES			
		12.ΦΟΡΤΗΓΟ 4 ΑΞΟΝΟ - IVECO 410EH			
		13.ΦΟΡΤΗΓΟ ΓΕΡΑΝΟΣ - MAN			
		14.ΦΟΡΤΗΓΟ ΜΟΝΟ - MAN F01			
		15.ΦΟΡΤΗΓΟ ΜΟΝΟ - MERCEDES SPRINTER			
4	ΜΠΕΡΒΑΝΑΚ ΗΣ ΓΕΩΡΓΙΟΣ	1.ΦΟΡΤΩΤΗΣ ΛΑΣΤΙΧΟΦΟΡΟΣ - CAT 950	Γ. ΑΝΔΡΟΥΛΙΔΑΚΗ 25	Δ.Ε. ΡΕΘΥΜΝΗΣ / Δ.Ε. ΑΡΚΑΔΙΟΥ	6932919703
		2.ΤΣΑΠΑ ΛΑΣΤΙΧΟΦΟΡΑ - ORESTEIN M5			
		3.ΤΣΑΠΑ ΕΡΠΥΣΤΡΙΟΦΟΡΑ - CAT 322B			
		4.ΒΟΒ CAT			
		5.ΤΣΑΠΑΚΙ ΕΡΠΥΣΤΡΙΟΦΟΡΟ 8Τ - CAT			
		6.ΦΟΡΤΗΓΟ ΤΕΤΡΑΞΟΝΟ ΑΝΑΤΡΕΠΟΜΕΝΟ			
5	ΝΙΚΟΛΑΟΣ ΕΜΜ. ΧΡΙΣΤΟΔΟΥΛ ΑΚΗΣ	1.ΦΟΡΤΩΤΗΣ - CAT 950	ΔΗΜΟΚΡΑΤΙΑΣ 16	Δ.Ε. ΑΡΚΑΔΙΟΥ	6937161338/ 2831053511
		2.ΕΚΣΚΑΦΕΑΣ - CAT 330 CLN			
		3.ΕΚΣΚΑΦΕΑΣ - CAT M318			
		4.ΦΟΡΤΩΤΑΚΙ - CASE 445			
		5.ΦΟΡΤΩΤΑΚΙ - CASE 40XT			

		6.ΜΙΝΙ ΕΚΣΚΑΦΕΑΣ - HITACHI EX 30-UR 3			
		7.ΟΔΟΣΤΡΩΤΗΡΑΣ - BOMAG BW 138AC			
		8.ΓΚΡΕΙΝΤΕΡ - CAT 140 G			
		9.ΦΟΡΤΗΓΟ - MERCEDES 3535			
		10.ΦΟΡΤΗΓΟ - MAN			

ΠΑΡΑΡΤΗΜΑ Ε

ΠΑΡΑΡΤΗΜΑ Ε – ΠΛΗΡΩΜΗ ΔΑΠΑΝΩΝ ΣΤΟ ΠΛΑΙΣΙΟ ΔΡΑΣΕΩΝ ΠΟΛΙΤΙΚΗΣ ΠΡΟΣΤΑΣΙΑΣ

Το παρόν προσαρτάται στο ΣΧΕΔΙΟ ΑΝΤΙΜΕΤΩΠΙΣΗΣ ΕΚΤΑΚΤΩΝ ΑΝΑΓΚΩΝ ΚΑΙ ΑΜΕΣΗΣ/ΒΡΑΧΕΙΑΣ ΔΙΑΧΕΙΡΙΣΗΣ ΣΥΝΕΠΕΙΩΝ ΑΠΟ ΤΗΝ ΕΚΔΗΛΩΣΗ ΣΕΙΣΜΟΥ ΤΟΥ ΔΗΜΟΥ ΡΕΘΥΜΝΗΣ και αποτελεί αναπόσπαστο τμήμα του.

Θέματα που αφορούν το θεσμικό πλαίσιο που διέπει τη διαδικασία πληρωμής δαπανών Πολιτικής Προστασίας σε επίπεδο ΟΤΑ μετά τη δημοσίευση του Ν. 4412/2016 (ΦΕΚ 147 Α), αναφέρονται αναλυτικά στο 6748/9-10-2017 έγγραφο της Δ/σης Σχεδιασμού & Αντιμετώπισης Εκτάκτων Αναγκών της ΓΓΠΠ.

Ειδικότερα, σύμφωνα με το 2/86104/0026/11-09-2017 έγγραφο του Γενικού Λογιστηρίου του Κράτους (ΓΛΚ), κατ' ουσίαν εξακολουθούν να ισχύουν οι προϋποθέσεις που ορίζονταν στο 2/52145/0026/01-07-2014 έγγραφο του Γενικού Λογιστηρίου του Κράτους με ΑΔΑ.:7ΡΝΩΗ-ΨΟ2, στην περίπτωση προσφυγής στη διαδικασία της διαπραγμάτευσης χωρίς προηγούμενη δημοσίευση, όταν για λόγους κατεπείγουσας ανάγκης δεν είναι δυνατή η τήρηση των προβλεπόμενων προθεσμιών.

Επίσης, εξακολουθούν να ισχύουν τα διαλαμβανόμενα στο 2/52145/0026/01-07-2014 έγγραφο του Γενικού Λογιστηρίου του Κράτους για δαπάνες που πραγματοποιούνται εκτάκτως, καθώς και για τις λοιπές δαπάνες του άρθρου 9 του Π.Δ. 80/16, στις οποίες ρητά προβλέπονται και οι δαπάνες πολιτικής προστασίας (άρθ. 9 παρ.4), για τις οποίες αναλαμβάνεται η υποχρέωση και δεσμεύεται η απαραίτητη πίστωση αμέσως μετά την παραλαβή του σχετικού λογαριασμού.

Στο πλαίσιο αυτό και έχοντας υπόψη τα 2/52145/0026/1-7-2014 και 2/86104/0026/11-09-2017 έγγραφα του Γενικού Λογιστηρίου του Κράτους, καθώς και το 48852/2014/19-05-2015 (ορθή επανάληψη 05-06-2015) έγγραφο της Δ/σης Οικονομικών Τ.Α του Υπουργείου Εσωτερικών, προκύπτει ότι το θεσμικό πλαίσιο που διέπει την πληρωμή δαπανών Πολιτικής Προστασίας των Περιφερειών ισχύει κατ' αναλογία και στους Δήμους.

Επομένως, οι οδηγίες και διευκρινίσεις που παρασχέθηκαν με το υπ. αριθμ. 2/52145/0026/01-07-2014 έγγραφο του Γενικού Λογιστηρίου του Κράτους με Α.Δ.Α.: 7ΡΝΩΗ-ΨΟ2 εξακολουθούν να ισχύουν για τις Περιφέρειες και κατ' αναλογία και για τους Δήμους.

Περαιτέρω με το υπ αρθ. 2/86104/0026/11-09-2017 έγγραφο του Γενικού Λογιστηρίου του Κράτους διευκρινίζονται θέματα που αφορούν:

- στα νομοθετήματα που καταργήθηκαν με το Ν.4412/2016 και τις ισχύουσες πλέον διατάξεις,
- στη διαδικασία ηλεκτρονικών κληρώσεων βάσει της υπ. αριθ. 15299/17-03-2107 απόφασης του Υπουργού Μεταφορών και Υποδομών,
- στη διαδικασία προσδιορισμού της εκτιμώμενης αξίας,

- και στην καταχώρηση του αριθμού ανάληψης υποχρέωσης στο «ΚΗΜΔΗΣ», η οποία θεωρείται από το Γενικό Λογιστήριο του Κράτους ότι θα πρέπει να πραγματοποιείται αμέσως μετά την έκδοση της σχετικής απόφασης σύμφωνα και με το αρθ. 10, παρ.1β της Υ.Α. 57654/23-05-2017 (ΦΕΚ 1781 Β).

Επισημαίνεται ότι οι φορείς μπορούν να ανατρέχουν στην ιστοσελίδα της Ε.Α.Α.ΔΗ.ΣΥ. (Ενιαία Ανεξάρτητη Αρχή Δημοσίων Συμβάσεων) www.eaadhsy.gr, όπου στο πεδίο Νομοθεσία μπορούν να ανακτούν το νόμο 4412/2016, με ενσωματωμένες τις τροποποιήσεις του, καθώς και κατευθυντήριες οδηγίες ως προς την εφαρμογή του.

Επίσης σχετικά με το υπ. αριθ..2/16861/0026 από 31-03-2017 έγγραφο του Γενικού Λογιστηρίου του Κράτους, στο οποίο υπάρχει αναφορά στο υπ.αριθμ. 2/86104/0026/11-09-2017 έγγραφο του Γενικού Λογιστηρίου του Κράτους, διευκρινίζεται ότι η σχετική αναφορά, αφορά το θεσμικό πλαίσιο που δέπει την πληρωμή δαπανών για την επείγουσα διαχείριση συμβάντων με επικίνδυνα απόβλητα, στο πλαίσιο εφαρμογής της ΚΥΑ 62952/5384/2016 (ΦΕΚ 4326 Β/30-12-2017).

Συμπερασματικά, για την πληρωμή εκτάκτων δαπανών που προκύπτουν από απρόβλεπτα γεγονότα όπως φυσικές, τεχνολογικές και λοιπές καταστροφές και όταν δεν είναι δυνατή η τήρηση των προθεσμιών που προβλέπονται από άλλες διαγωνιστικές διαδικασίες, υπάρχουν διαθέσιμα δύο «εργαλεία».

Το πρώτο εργαλείο είναι η διαδικασία της διαπραγμάτευσης, χωρίς προηγούμενη δημοσίευση, του άρθρου 32 του Ν 4412/2016 (ΦΕΚ 147 Α), το οποίο ακολουθείται για δημόσιες συμβάσεις έργων, προμηθειών και υπηρεσιών.

Το δεύτερο εργαλείο είναι το ΠΔ 80/16 (άρθρο 9), σύμφωνα με το οποίο η ανάληψη υποχρέωσης και η δέσμευση της απαραίτητης πίστωσης για τις δαπάνες που δεν μπορούν να προβλεφθούν (πχ δαπάνες πολιτικής προστασίας), αναλαμβάνονται αμέσως μετά τη γνωστοποίηση του ύψους της οφειλής πχ της παραλαβής του σχετικού λογαριασμού (ΓΛΚ 2/86104/0026/11-9-17). Οι οικονομικές εγκρίσεις δηλαδή που απαιτούνται γίνονται απολογιστικά.

Επισημαίνεται ότι το άρθρο 15 του Π.Δ. 171/87 δεν έχει καταργηθεί ρητά (περ.67 άρθρου 377 του Ν. 4412/2016) από τον Ν.4412/2016, επομένως εξακολουθεί να ισχύει για τους ΟΤΑ Α' βαθμού. (Υπ. Υποδομών Μεταφ. & Δικτ. εγκ.18/ΔΝΣα'/οικ.68559 /Φ.ΕΓΚΥΚΛ./19.10.2016). Επομένως οι ΟΤΑ Α' βαθμού, για δαπάνες μέχρι 5.869,41 €, μπορούν να ακολουθούν τη διαδικασία απευθείας ανάθεσης μικρών έργων κατά εφαρμογή του άρθρου 15 του ΠΔ 171/87 (όπως τροποποιήθηκε με το άρθρο 1 του ΠΔ 229/1999, ΦΕΚ 194 Α). Ωστόσο, για την ανάθεση μικρών έργων, όπως αυτά περιγράφονται στο συγκεκριμένο άρθρο του Π.Δ. 171/1987, εφαρμόζονται οι παρ. 5 & 6 του άρθρου 118 του ν. 4412/2016 (διενέργεια δημόσιας κλήρωσης).

Ε1. Οδηγός χρήσης της Διαδικασίας Απευθείας Ανάθεσης (άρθρο 118 Ν.4412/2016) για την Πληρωμή Δαπανών Πολιτικής Προστασίας

Οι παρούσες οδηγίες έχουν σκοπό να υποβοηθήσουν τους Δήμους στην περίπτωση που δεν δύνανται να ικανοποιήσουν τις απαιτούμενες ενέργειες για τη δρομολόγηση δράσεων πολιτικής προστασίας με ίδια μέσα και απαιτείται να καταφύγουν στην υλοποίηση της διαδικασίας απευθείας ανάθεσης σε εξωτερικό ανάδοχο.

Στο πλαίσιο αυτό, και για τις κατεπείγουσες απλές τεχνικές εργασίες (σωστικές εργασίες) που δεν απαιτούν μελέτη, ή για υπηρεσίες που πρέπει να υλοποιηθούν κατά τη διάρκεια ή αμέσως μετά από μια φυσική καταστροφή (π.χ πλημμύρες, κατολισθήσεις κλπ.), όπως άντληση πλημμυρικών υδάτων, απομάκρυνση φερτών υλών, άρση καταπτώσεων και εμποδίων στο οδικό δίκτυο, αποφράξεις στο δίκτυο ομβρίων κ.ο.κ. καθώς και για κατεπείγουσες απλές τεχνικές εργασίες μετά από καταστροφικά φαινόμενα οφειλόμενα σε ανθρωπογενή αιτία, οι αναθέτουσες αρχές μπορούν να προσφεύγουν στις διαδικασίες της απευθείας ανάθεσης του άρθρου 118 του Ν. 4412/2016 (ΦΕΚ 147 Α), εφόσον η εκτιμώμενη αξία της σύμβασης, εκτός ΦΠΑ, δεν υπερβαίνει τις 20.000€.

Σύμφωνα με το άρθρο 2 περ. 31 του Ν. 4412/2016 ως «απευθείας ανάθεση» νοείται η διαδικασία ανάθεσης χωρίς εκ των προτέρων δημοσιότητα, στο πλαίσιο της οποίας οι αναθέτουσες αρχές/αναθέτοντες φορείς αναθέτουν στον οικονομικό φορέα της επιλογής τους, κατόπιν έρευνας αγοράς και διαβούλευσης με έναν ή περισσότερους οικονομικούς φορείς, σύμφωνα με τα οριζόμενα στο άρθρο 118 του Ν. 4412/2016.

Κρίσιμοι παράμετροι, που πρέπει να λαμβάνονται υπόψη για την επιλογή της διαδικασίας απευθείας ανάθεσης για την πληρωμή δαπανών πολιτικής προστασίας, είναι οι εξής:

A. Πιστοποίηση έκτακτης ανάγκης

Η απευθείας ανάθεση κατεπείγουσών απλών τεχνικών εργασιών (σωστικές εργασίες), όπως αυτές ορίστηκαν ανωτέρω, δεν προϋποθέτει την έκδοση Απόφασης Κήρυξης σε κατάσταση Έκτακτης Ανάγκης Πολιτικής Προστασίας από τον Γενικό Γραμματέα Πολιτικής Προστασίας.

Το γεγονός ότι από την έκτακτη ανάγκη, που έχει δημιουργηθεί κατά τη διάρκεια ή αμέσως μετά από καταστροφικά φαινόμενα οφειλόμενα σε φυσικά ή ανθρωπογενή αίτια, προκύπτει άμεσος κίνδυνος βλάβης της περιουσίας και της ζωής των πολιτών, της οικονομίας, των υποδομών, του περιβάλλοντος και των συμφερόντων του Δήμου και πρέπει να πραγματοποιηθούν άμεσες ενέργειες προς άρση αυτών των δυσμενών συνεπειών, μέσω κατεπείγουσών απλών τεχνικών εργασιών (σωστικές εργασίες), δύναται να αποδεικνύεται με πιστοποίηση από την αρμόδια Αστυνομική Αρχή, την αρμόδια Πυροσβεστική Υπηρεσία, με το Δελτίο ΕΜΥ Επιδείνωσης κ.λ.π.

Περαιτέρω σύμφωνα με το άρθρο 58, παρ.2, Ν.3852/2010 «Όταν δημιουργείται άμεσος και προφανής κίνδυνος ή απειλείται άμεση ζημία των δημοτικών συμφερόντων από την αναβολή λήψης απόφασης, ο Δήμαρχος μπορεί να αποφασίσει για θέματα που ανήκουν στην αρμοδιότητα της οικονομικής ή της επιτροπής ποιότητας ζωής. Στην περίπτωση αυτή οφείλει να υποβάλει προς έγκριση τη σχετική απόφασή του κατά την επόμενη συνεδρίαση της αντίστοιχης επιτροπής».

Β. Κατεπείγουσες απλές τεχνικές εργασίες (σωστικές εργασίες) και δαπάνες πολιτικής προστασίας

Οι δαπάνες που προκαλούνται για κατεπείγουσες απλές τεχνικές εργασίες (σωστικές εργασίες) εντάσσονται στις κατ' εξαίρεση δαπάνες που πραγματοποιούνται εκτάκτως (δαπάνες για τις οποίες από τη φύση τους δεν είναι δυνατή η τήρηση της διαδικασίας του άρθρου 4 του Π.Δ 80/2016), σύμφωνα με το άρθρο 9, παρ. 4 του Π.Δ 80/2016, το οποίο ρητά προβλέπει ότι η ανάληψη υποχρέωσης και η δέσμευση της απαραίτητης πίστωσης για τις δαπάνες που δεν μπορούν να προβλεφθούν (π.χ. δαπάνες πολιτικής προστασίας), αναλαμβάνονται αμέσως μετά τη γνωστοποίηση του ύψους της οφειλής π.χ. της παραλαβής του σχετικού λογαριασμού (ΓΛΚ 2/86104/0026/11-9-17). Οι οικονομικές εγκρίσεις δηλαδή που απαιτούνται γίνονται απολογιστικά. Στην απόφαση ανάληψης, υποχρέωσης θα πρέπει να γίνεται σαφής αναφορά στη συγκεκριμένη δραστηριότητα που εξυπηρετεί από την πραγματοποίηση της δαπάνης (ύψος ποσού, διάρκεια γεγονότος, παρεχόμενη υπηρεσία κ.λ.π).

Γ. Δήμοι ως Αναθέτουσες Αρχές

Οι Δήμοι αποτελούν σύμφωνα με το άρθρο 2, παρ. 1, περ. 2 & 3 και Παράρτημα Ι του Προσαρτήματος Α' του Ν. 4412/2016 «μη Κεντρικές Αναθέτουσες Αρχές».

Μη Κεντρικές Αναθέτουσες Αρχές, κατά την έννοια του άρθρου 2 παρ. 1 περίπτωση 3 του Ν.4412/2016, νοούνται όλες οι αναθέτουσες αρχές που δεν είναι ΚΑΑ (Κεντρικές Αναθέτουσες Αρχές).

Δ. Διαδικασία απευθείας ανάθεσης του άρθρου 118 του Ν. 4412/2016

• Τεχνική επάρκεια

Σύμφωνα με το άρθρο 44 του Ν.4412/2016 απαραίτητη προϋπόθεση για τη διεξαγωγή της διαδικασίας σύναψης, την εποπτεία και την επίβλεψη δημόσιας σύμβασης έργου ή μελέτης είναι η Τεχνική επάρκεια αναθετουσών αρχών στις δημόσιες συμβάσεις έργων και μελετών.

Σε περίπτωση που η τεχνική υπηρεσία θεωρείται υπηρεσία που δεν έχει τεχνική επάρκεια, η διεξαγωγή της διαδικασίας σύναψης, η εποπτεία και η επίβλεψη των δημοσίων συμβάσεων, έργων ή μελετών αρμοδιότητάς της διενεργούνται με προγραμματική σύμβαση από την τεχνική υπηρεσία του εποπτεύοντος την αναθέτουσα αρχή φορέα ή της οικείας περιφέρειας ή από άλλη τεχνική υπηρεσία φορέων της Γενικής Κυβέρνησης της περίπτωσης β' της παρ.1 του άρθρου 14 του ν. 4270/2014 (Α' 143).

Ειδικά για τις τεχνικές υπηρεσίες Δήμων που δεν έχουν τεχνική επάρκεια ή έχουν τεχνική επάρκεια, αλλά καλούνται να υλοποιήσουν μελέτες και έργα, για τις ανάγκες των οποίων δεν έχουν το απαιτούμενο τεχνικό προσωπικό, μπορούν, ύστερα από βεβαίωση του Προϊσταμένου της οικείας τεχνικής υπηρεσίας ή, σε περίπτωση έλλειψης αυτού, ύστερα από βεβαίωση Δημάρχου, να συνάπτουν προγραμματική σύμβαση κατά τις διατάξεις των άρθρων 12 και 44 του Ν. 4412/2016 (Α' 147) με την Ελληνική Εταιρεία Τοπικής Ανάπτυξης και Αυτοδιοίκησης, τους Αναπτυξιακούς Οργανισμούς Τοπικής Αυτοδιοίκησης, τα Δίκτυα Δήμων, τον Οργανισμό Ανάπτυξης Κρήτης ΑΕ και τη Μονάδα Οργάνωσης Διαχείρισης ΑΕ (ΜΟΔ ΑΕ), εφόσον οι εν λόγω φορείς διαθέτουν τεχνικές υπηρεσίες με την απαιτούμενη τεχνική επάρκεια.

- **Αρμόδια όργανα για τη διενέργεια της διαδικασίας**

Η απευθείας ανάθεση διενεργείται από τις αρμόδιες υπηρεσίες της αναθέτουσας αρχής, χωρίς να απαιτείται η συγκρότηση συλλογικού οργάνου (Δημοτικού Συμβουλίου) για το σκοπό αυτό (άρθρο 118, παρ.2 του Ν.4412/2016).

Επομένως για την εκκίνηση της διαδικασίας ανάθεσης δημόσιας σύμβασης έργου, προμήθειας ή γενικής υπηρεσίας απαιτείται απόφαση Δημάρχου χωρίς προηγούμενη απόφαση του συμβουλίου (άρθρο 209 παρ.9 του Ν.3463/2006, όπως τροποποιήθηκε από την περίπτ. 38 της παρ. 1 του άρθρου 377 του Ν. 4412/2016).

- **Προθεσμίες**

Χρονικό σημείο έναρξης της διαδικασίας είναι η ημερομηνία αποστολής προς τους οικονομικούς φορείς της πρώτης πρόσκλησης υποβολής προσφοράς ή της πρώτης πρόσκλησης συμμετοχής σε διαπραγμάτευση.

Η πρόσκληση δεν απαιτείται να αναρτηθεί στο ΚΗΜΔΗΣ (άρθρο 120 παρ.3 Ν.4412/2016).

- **Εκτιμώμενη αξία- χρηματικό όριο**

✓ Η προσφυγή στη διαδικασία αυτή επιτρέπεται όταν η εκτιμώμενη αξία της σύμβασης, εκτός ΦΠΑ, δεν υπερβαίνει τις 20.000€.

✓ Μπορούν να ανατεθούν από κάθε αναθέτουσα αρχή κατ' έτος, μία ή περισσότερες συμβάσεις, συνολικού προϋπολογισμού μέχρι ποσοστού δέκα τοις εκατό (10%) των πιστώσεων της αναθέτουσας αρχής κατ' έτος, για ανάθεση συμβάσεων έργων, μελετών και παροχής τεχνικών και λοιπών επιστημονικών υπηρεσιών, αντίστοιχα. Συμβάσεις που συνάπτονται κατά παράβαση των ανωτέρω είναι άκυρες και δεν παράγουν έννομα αποτελέσματα.

✓ Δυνατότητες χρηματοδότησης, που χρησιμοποιούνται στη διαδικασία απευθείας ανάθεσης, μπορούν να προέρχονται από ίδιους πόρους, Κεντρικούς Αυτοτελείς πόρους (ΚΑΠ) κλπ ή από Επιχειρησιακά Προγράμματα ή άλλες χρηματοδοτικές πηγές, όπως ΤΠ&Δ, ΠΔΕ, Πράσινο Ταμείο.

- **Κανόνες δημοσιότητας**

✓ Οι αναθέτουσες αρχές/αναθέτοντες φορείς έχουν την ευχέρεια να απευθύνονται σε συγκεκριμένους οικονομικές φορείς της επιλογής τους.

Η ευχέρεια αυτή δεν αποκλείει την πιθανότητα άλλος οικονομικός φορέας να υποβάλει προσφορά στο πλαίσιο της διαδικασίας της απευθείας ανάθεσης. Στην περίπτωση αυτή, η αναθέτουσα αρχή/αναθέτων φορέας θα πρέπει να εξετάσει και την εν λόγω προσφορά.

✓ Μετά την έκδοση της απόφασης απευθείας ανάθεσης, η αναθέτουσα αρχή δημοσιεύει αυτή στο ΚΗΜΔΗΣ, σύμφωνα με την παρ. 3 του άρθρου 38 του ν. 4412/2016

✓ Ειδικά για τις δημόσιες συμβάσεις έργων, μελετών και παροχής τεχνικών και λοιπών συναφών επιστημονικών υπηρεσιών, στην παρ. 5 του άρθρου 118 του Ν.4412/2016 προβλέπεται κάθε αναθέτουσα αρχή, προκειμένου να προβεί στη διαδικασία της απευθείας ανάθεσης, να δημοσιεύει μία φορά κατ' έτος και για διάστημα είκοσι ημερών πρόσκληση για την κατάρτιση καταλόγων ενδιαφερομένων ανά κατηγορίες έργων/μελετών.

- ✓ Στην πρόσκληση η Αναθέτουσα Αρχή μπορεί να ζητεί από τους ενδιαφερόμενους να πληρούν απαιτήσεις ειδικής τεχνικής ικανότητας για την εγγραφή τους στους καταλόγους (άρθρο 118, παρ.5, Ν. 4412/2016). Στους καταλόγους εγγράφονται τουλάχιστον τρεις (3) ενδιαφερόμενοι, διαφορετικά ο κατάλογος δεν ισχύει.

- **Περιεχόμενο απόφασης απευθείας ανάθεσης**

Η απόφαση ανάθεσης περιέχει κατ' ελάχιστο (άρθρο 118, παρ.3, Ν. 4412/2016):

 - ✓ την επωνυμία και τα στοιχεία επικοινωνίας της αναθέτουσας αρχής,
 - ✓ περιγραφή του αντικειμένου της σύμβασης και την αξία της,
 - ✓ όνομα και στοιχεία επικοινωνίας του οικονομικού φορέα στον οποίο ανατίθεται η σύμβαση,
 - ✓ κάθε άλλη πληροφορία που η αναθέτουσα αρχή κρίνει απαραίτητη

Αν παραβιασθεί η υποχρέωση για τα ανωτέρω, η σύμβαση είναι αυτοδίκαια άκυρη.

- **Ειδικότερες περιπτώσεις**
 - ✓ Κατ' εξαίρεση, στην περίπτωση ορεινών ή νησιωτικών δήμων, και όταν έπειτα από τη σχετική πρόσκληση της αναθέτουσας αρχής δεν είναι δυνατή η κατάρτιση καταλόγου με τουλάχιστον τρεις (3) οικονομικούς φορείς, τότε η αναθέτουσα αρχή μπορεί να προβεί στη διαδικασία της απευθείας ανάθεσης σύμβασης έργου, μελέτης ή παροχής τεχνικών και λοιπών συναφών επιστημονικών υπηρεσιών χωρίς κλήρωση
 - ✓ Η διαγωνιστική διαδικασία της απευθείας ανάθεσης του άρθρου 118 Ν.4412/2016 μπορεί να ολοκληρωθεί έστω κι αν έχει υποβληθεί μόνο μία προσφορά σύμφωνα με το άρθρο 106 του Ν. 4412/2016, όπου και ορίζονται οι περιπτώσεις ματαίωσης διαγωνιστικών διαδικασιών. Σύμφωνα με το άρθρο 106 του Ν. 4412/2016 δεν προβλέπεται ως λόγος ματαίωσης η υποβολή μίας και μόνο προσφοράς, οπότε, στην περίπτωση αυτή, οι διαγωνιστικές διαδικασίες ολοκληρώνονται κανονικά. Υφίσταται δυνατότητα ματαίωσης (με ειδικά αιτιολογημένη απόφαση της αναθέτουσας αρχής), εφόσον η μοναδική προσφορά κριθεί ως μη συμφέρουσα από οικονομική άποψη, βάσει του άρθρου 106, παρ. 2, περ. δ⁴ του Ν. 4412/2016
 - ✓ Για την επιλογή του αναδόχου διενεργείται δημόσια ηλεκτρονική κλήρωση από επιτροπή που ορίζεται από την αναθέτουσα αρχή, μεταξύ αυτών που περιλαμβάνονται στον ανωτέρω κατάλογο
 - ✓ Μετά την υπογραφή της σύμβασης, ο ανάδοχος διαγράφεται υποχρεωτικά από τον κατάλογο της ηλεκτρονικής κλήρωσης και δεν συμμετέχει στις επόμενες κληρώσεις του έτους.

⁴ Ιστοσελίδα της Ενιαίας Ανεξάρτητης Αρχής Δημοσίων Συμβάσεων, Ερώτηση-απάντηση 25 «Συχνές ερωτήσεις - απαντήσεις (F.A.Q) σε σχέση με το Ν. 4412/2016 (Α' 147) "Δημόσιες Συμβάσεις έργων, προμηθειών και υπηρεσιών (προσαρμογή στις Οδηγίες 2014/24/ΕΕ ΚΑΙ 2014/25/ΕΕ)", <https://www.eaadhsy.gr/index.php/m-foreis/m-syxnes-ervthseis-apanthseis-faq-gia-to-n-4412-2016/list/29?resetfilters=0&clearordering=0&clearfilters=0>, τελευταία επίσκεψη 28-04-2020)

ΠΑΡΑΡΤΗΜΑ ΣΤ

**ΠΑΡΑΡΤΗΜΑ ΣΤ – ΣΤΟΙΧΕΙΑ ΕΠΙΚΟΝΩΝΙΑΣ ΞΕΝΟΔΟΧΕΙΩΝ ΚΑΙ ΛΟΙΠΩΝ ΚΑΤΑΛΥΜΑΤΩΝ ΕΝΤΟΣ
ΧΩΡΙΚΗΣ ΑΡΜΟΔΙΟΤΗΤΑΣ ΔΗΜΟΥ ΡΕΘΥΜΝΗΣ**

Το παρόν προσαρτάται στο ΣΧΕΔΙΟ ΑΝΤΙΜΕΤΩΠΙΣΗΣ ΕΚΤΑΚΤΩΝ ΑΝΑΓΚΩΝ ΚΑΙ ΑΜΕΣΗΣ/ΒΡΑΧΕΙΑΣ ΔΙΑΧΕΙΡΙΣΗΣ ΣΥΝΕΠΕΙΩΝ ΑΠΟ ΤΗΝ ΕΚΔΗΛΩΣΗ ΣΕΙΣΜΟΥ ΤΟΥ ΔΗΜΟΥ ΡΕΘΥΜΝΗΣ και αποτελεί αναπόσπαστο τμήμα του.

Ακολούθως παρατίθεται κατάλογος όλων των Ξενοδοχειακών μονάδων και λοιπών καταλυμάτων εντός της χωρικής αρμοδιότητας του Δήμου Ρεθύμνης με τα ακόλουθα στοιχεία:

- Ονομασία επιχείρησης
- Είδος καταλύματος (ξενοδοχείο, ενοικιαζόμενα δωμάτια, κλπ)
- Ιδιοκτήτης / υπεύθυνος λειτουργίας
- Δυναμικότητα (αριθμός δωματίων / κλινών)
- Περίοδος λειτουργίας
- Διεύθυνση
- Τηλέφωνο επικοινωνίας

Σχέδιο Αντιμετώπισης Εκτάκτων Αναγκών από την εκδήλωση σεισμού Δήμου Ρεθύμνης Έκδοση 2023

A/A	ΤΙΤΛΟΣ (EN)	ΥΠΕΥΘΥΝΟΣ ΛΕΙΤΟΥΡΓΙΑΣ	ΔΙΕΥΘΥΝΣΗ	ΤΚ	ΔΗΜΟΣ	ΑΣΤΕΡΙΑ	ΔΩΜ.ΣΥΝ.	ΚΛΙΝ.ΣΥΝ.	ΛΕΙΤΟΥΡΓΙΑ	ΤΗΛ	EMAIL	WEBSITE
1	AEGEAN PEARL		ΚΟΥΤΣΟΛΙΔΙ	741 00	ΔΗΜΟΣ ΡΕΘΥΜΝΗΣ	5	112	229	ΕΠΟΧΙΚΗ	2831051513	babistzanakakis@gmail.com	www.aegean-pearl.com
2	AGELIA BEACH HOTEL		ΣΦΑΚΑΚΙ	741 00	ΔΗΜΟΣ ΡΕΘΥΜΝΗΣ	5	75	147	ΕΠΟΧΙΚΗ	28310-72032	reservations@ageliabeachhotel.gr	www.ageliabeachhotel.gr
3	ARCUS SUITES			73132	ΔΗΜΟΣ ΡΕΘΥΜΝΗΣ	5	10	16	ΣΥΝΕΧΗΣ	2831200201	info@arcus.com.gr	www.arcus.com.gr
4	ATLANTIS BEACH		ΑΡΗ ΒΕΛΟΥΧΙΩΤΗ 26	741 00	ΔΗΜΟΣ ΡΕΘΥΜΝΗΣ	5	91	164	ΕΠΟΧΙΚΗ	28310-51002	fb@atlantisbeach.gr	www.atlantisbeach.gr
5	BELLAGIO		ΑΓΙΑ ΒΑΡΒΑΡΑΣ 21 ΠΑΛΑΙΑ ΠΟΛΗ	741 00	ΔΗΜΟΣ ΡΕΘΥΜΝΗΣ	5	5	10	ΕΠΟΧΙΚΗ	28310-55777	info@bellagio-boutique-hotel.gr	www.bellagio-boutique-hotel.gr
6	CARAMEL RESORT		ΑΔΕΛΙΑΝΟΣ ΚΑΜΠΟΣ ΡΕΘΥΜΝΗΣ	741 00	ΔΗΜΟΣ ΡΕΘΥΜΝΗΣ	5	81	191	ΕΠΟΧΙΚΗ	28310-71803	reservations.cb@grecotel.com	http://caramel.grecotel.com
7	CARME VILLAS		ΑΔΕΛΙΑΝΟΣ ΚΑΜΠΟΣ ΡΕΘΥΜΝΟΥ	741 00	ΔΗΜΟΣ ΡΕΘΥΜΝΗΣ	5	12	24	ΕΠΟΧΙΚΗ	28310-72661	info@carmevillas.gr	www.carmevillas.gr
8	CRETA ROYAL		ΤΘ 21	741 00	ΔΗΜΟΣ ΡΕΘΥΜΝΗΣ	5	120	241	ΕΠΟΧΙΚΗ	28310-71812	directorsr@aegeanstar.com	www.aegeanstar.com
9	GRECOTEL CRETA PALACE	ΓΚΙΟΥΛΟΥΤΑΣ ΜΙΧΑΛΗΣ	ΠΛΑΤΑΝΕΣ	741 00	ΔΗΜΟΣ ΡΕΘΥΜΝΗΣ	5	370	714	ΕΠΟΧΙΚΗ	28310-55181	georgios.chatziemmanouil@grecotel.com	www.grecotel.com
10	GRECOTEL RITHYMNA BEACH	ΔΑΜΙΑΝΑΚΗΣ ΚΩΝΣΤΑΝΤΙΝΟΣ	ΑΔΕΛΕ ΡΕΘΥΜΝΗΣ	741 00	ΔΗΜΟΣ ΡΕΘΥΜΝΗΣ	5	562	1064	ΑΠΡ-ΟΚΤ	28310-74024	account1.rb@aquilahotels.com	www.aquilahotels.com
11	IKONES SUITES		ΑΡΗ ΒΕΛΟΥΧΙΩΤΗ 47	741 00	ΔΗΜΟΣ ΡΕΘΥΜΝΗΣ	5	87	158	ΕΠΟΧΙΚΗ	28310-53100	info@ikonessuites.com	www.ikonessuites.com
12	KRITI BEACH		Α.ΠΑΠΑΝΑΣΤΑΣΙΟΥ 18	741 00	ΔΗΜΟΣ ΡΕΘΥΜΝΗΣ	5	92	212	ΕΠΟΧΙΚΗ	28310-27401	kritibeach@ok-rethymno.gr	www.ok-rethymno.gr
13	ΚΥΜΑ BEACH	ΑΛΕΞΑΝΔΡΑ ΚΟΚΟΝΑ	ΠΛΑΤ.ΑΓΝΩΣΤΟΥ ΣΤΡΑΤΙΩΤΗ	741 00	ΔΗΜΟΣ ΡΕΘΥΜΝΗΣ	5	35	86	ΕΠΟΧΙΚΗ	28310-50185	kymabeach@ok-rethymno.gr	www.ok-rethymno.gr
14	MINOS MARE ROYAL		ΠΛΑΤΑΝΙΑΣ ΡΕΘΥΜΝΗΣ	741 00	ΔΗΜΟΣ ΡΕΘΥΜΝΗΣ	5	55	103	ΕΠΟΧΙΚΗ	28310-56461	info@minosmare.gr	www.minosmare.gr
15	PORTO RETHYMNO	ΠΕΤΡΑΚΗΣ ΕΥΤΥΧΙΟΣ	ΣΙΚΕΛΙΑΝΟΥ & ΒΕΝΙΖΕΛΟΥ 52	741 00	ΔΗΜΟΣ ΡΕΘΥΜΝΗΣ	5	199	371	ΑΠΡ-ΟΚΤ	2831050432	gman.pr@aquilahotels.com	www.aquilahotels.com
16	RETHYMNO MARE	ΜΙΧΑΛΗΣ ΣΑΡΡΗΣ	ΣΚΑΛΕΤΑ ΠΡΙΝΟΥ ΜΥΛΟΠΟΤΑΜΟ	741 00	ΔΗΜΟΣ ΡΕΘΥΜΝΗΣ	5	186	354	10/4-25/10	28310-71703	rethmare@otenet.gr	www.rethymnomare.com
17	RETHYMNO PALACE		Τ.Θ. 538	741 00	ΔΗΜΟΣ ΡΕΘΥΜΝΗΣ	5	226	469	ΕΠΟΧΙΚΗ	28310-72418	info@rethymnopalace.gr	www.rethymnopalace.gr
18	WHITE PALACE	ΓΙΑΛΙΠΑΚΗΣ ΧΑΡΑΛΑΜΠΟΣ	ΠΗΓΗ ΡΕΘΥΜΝΗΣ ΚΡΗΤΗΣ	741 00	ΔΗΜΟΣ ΡΕΘΥΜΝΗΣ	5	267	566	ΑΠΡ-ΟΚΤ	28310-71102	charalabos.gialitakis@grecotel.com	www.thewhitepalace.com

Σχέδιο Αντιμετώπισης Εκτάκτων Αναγκών από την εκδήλωση σεισμού Δήμου Ρεθύμνης Έκδοση 2023

A/A	ΤΙΤΛΟΣ (ΕΝ)	ΥΠΕΥΘΥΝΟΣ ΛΕΙΤΟΥΡΓΙΑΣ	ΔΙΕΥΘΥΝΣΗ	ΤΚ	ΔΗΜΟΣ	ΑΣΤΕΡΙΑ	ΔΩΜ.ΣΥΝ.	ΚΛΙΝ.ΣΥΝ.	ΛΕΙΤΟΥΡΓΙΑ	ΤΗΛ	EMAIL	WEBSITE
1	ACHILLION PALACE		ΓΙΑΜΠΟΥΔΑΚΗ Κ. 27	74100	ΔΗΜΟΣ ΡΕΘΥΜΝΗΣ	4	72	139	ΣΥΝΕΧΗΣ	28310-54423	info@achillionpalace.gr	www.achillionpalace.gr
2	ADELE BEACH		ΑΔΕΛΕ ΡΕΘΥΜΝΟΥ	74100	ΔΗΜΟΣ ΡΕΘΥΜΝΗΣ	4	88	172	ΣΥΝΕΧΗΣ	28310-71081	info@adelebeach.gr	www.adelebeach.gr
3	ARCHONTIKO I PALIA POLI		ΠΑΤΕΛΑΡΟΥ 4	74100	ΔΗΜΟΣ ΡΕΘΥΜΝΗΣ	4	4	8	ΣΥΝΕΧΗΣ		k.chatzidakis@yahoo.gr	
4	ATRIUM		Μ.ΠΟΡΤΑΛΙΟΥ 24	74100	ΔΗΜΟΣ ΡΕΘΥΜΝΗΣ	4	130	265	ΕΠΟΧΙΚΗ	28310-57601	info@atriumhotel.com.gr	www.atriumhotel.com.gr
5	AVLI LONGE APARTMENTS		ΠΑΛΑΙΑ ΠΟΛΗ ΡΕΘΥΜΝΟΥ	74100	ΔΗΜΟΣ ΡΕΘΥΜΝΗΣ	4	7	20	ΣΥΝΕΧΗΣ	28310-58250	info@avli.gr	www.avli.gr
6	BEGETIS BAY		ΚΕΡΑΤΙΔΕΣ ΠΡΙΝΟΥ ΡΕΘΥΜΝΟΥ	74052	ΔΗΜΟΣ ΡΕΘΥΜΝΗΣ	4	80	175	ΕΠΟΧΙΚΗ	28310-71909	begetibay@yahoo.com	
7	BIO		ΑΛΒΕΡΤΟΥ ΣΒΑΙΤΣΕΡ 13	74100	ΔΗΜΟΣ ΡΕΘΥΜΝΗΣ	4	241	388	ΕΠΟΧΙΚΗ	28310-58403	info@biohotel.gr	www.biohotel.gr
8	BOMO RETHYMNO BEACH			74100	ΔΗΜΟΣ ΡΕΘΥΜΝΗΣ	4	145	300	ΕΠΟΧΙΚΗ	2310591444	dmelikidis@mzt.gr	
9	CASA DELL' ARISTEA		TAX.ΘΥΡΙΔΑ:4-440	74100	ΔΗΜΟΣ ΡΕΘΥΜΝΗΣ	4	8	14	ΕΠΟΧΙΚΗ	28310-31431	info@casadellaristea.com	www.casadellaristea.com
10	CASA VITAE		Ν.ΠΑΤΕΛΑΡΟΥ 3	74100	ΔΗΜΟΣ ΡΕΘΥΜΝΗΣ	4	7	14	ΣΥΝΕΧΗΣ	28310-35058	info@casa-vitae.gr	www.casa-vitae.gr
11	CAVO		ΑΚΡΩΤΗΡΙΟΥ 13	74100	ΔΗΜΟΣ ΡΕΘΥΜΝΗΣ	4	3	6	ΕΠΟΧΙΚΗ	28310-25492	edamvakeraki@ninos.gr	http://www.cavosuites.gr/index.php?langid=52#
12	CIVITAS RETHYMNAE		ΕΛΕΥΘ.ΒΕΝΙΖΕΛΟΥ 20	74100	ΔΗΜΟΣ ΡΕΘΥΜΝΗΣ	4	10	16	ΣΥΝΕΧΗΣ	28310-58854	info@civitasboutique.gr	www.civitasboutique.gr
13	CRETA STAR	ΚΟΡΑΚΗΣ ΚΩΝΣΤΑΝΤΙΝΟΣ	ΣΤΑΥΡΩΜΕΝΟΣ ΡΕΘΥΜΝΗΣ	74100	ΔΗΜΟΣ ΡΕΘΥΜΝΗΣ	4	324	591	26/4-31/10	2831071812	directorsr@aegeanstar.com	www.aegeanstar.com
14	DANTE		ΜΑΡΟΥΛΑΣ ΡΕΘΥΜΝΟΥ	74100	ΔΗΜΟΣ ΡΕΘΥΜΝΗΣ	4	3	7	ΣΥΝΕΧΗΣ	28310-51702		
15	DIMITRIOS		ΑΥΣΤΡΑΛΩΝ ΠΟΛΕΜΙΣΤΩΝ 16	74100	ΔΗΜΟΣ ΡΕΘΥΜΝΗΣ	4	89	171	ΕΠΟΧΙΚΗ	28310-56660	info@sevenbrothers.gr	www.sevenbrothersho.gr
16	DIMITRIOS PLAZA		ΜΑΝΔΗΛΑΡΑ 27	74100	ΔΗΜΟΣ ΡΕΘΥΜΝΗΣ	4	61	104	ΕΠΟΧΙΚΗ	28310-25647	info@sevenbrothers.gr	www.sevenbrothersho.gr
17	DIMITRIOS VILLAGE		ΜΑΝΔΗΛΑΡΑ 27	74100	ΔΗΜΟΣ ΡΕΘΥΜΝΗΣ	4	76	120	ΕΠΟΧΙΚΗ	28310-25647	info@sevenbrothers.gr	www.sevenbrothers.gr
18	ENDLESS BLUE RESORT		ΑΔΕΛΙΑΝΟΣ ΚΑΜΠΟΣ	74100	ΔΗΜΟΣ ΡΕΘΥΜΝΗΣ	4	119	298	ΕΠΟΧΙΚΗ	28310-71284	info@rethymnolegrandblue.com	www.rethymnolegrandblue.com
19	EVA BAY		ΑΔΕΛΕ ΡΕΘΥΜΝΟΥ	74100	ΔΗΜΟΣ ΡΕΘΥΜΝΗΣ	4	108	204	ΕΠΟΧΙΚΗ	28310-71778	info@evabay.com	www.evabay.com
20	GRAND LEONIKI		ΜΑΧΗΣ ΚΡΗΤΗΣ 197	74100	ΔΗΜΟΣ ΡΕΘΥΜΝΗΣ	4	61	101	ΕΠΟΧΙΚΗ	28310-29232	reservations.le@grecotel.com	www.leoniki.com

Σχέδιο Αντιμετώπισης Εκτάκτων Αναγκών από την εκδήλωση σεισμού Δήμου Ρεθύμνης Έκδοση 2023

21	HAMAM ORIENTAL SUITES		ΝΙΚΗΦΟΡΟΥ ΦΩΚΑ 84-86	74100	ΔΗΜΟΣ ΡΕΘΥΜΝΗΣ	4	7	13	ΣΥΝΕΧΗΣ	2831024400	atelier@retfornet.gr	
22	IKIA TZOAN		ΑΓΙΑΣ ΒΑΡΒΑΡΑΣ 2	74100	ΔΗΜΟΣ ΡΕΘΥΜΝΗΣ	4	8	16	ΣΥΝΕΧΗΣ	+302831024241	antica@joan-hotels.gr	www.joan-hotels.gr
23	IMPERIAL PALACE	ΒΟΛΥΤΡΑΚΗΣ ΕΥΑΓΓΕΛΟΣ		74100	ΔΗΜΟΣ ΡΕΘΥΜΝΗΣ	4	74	171	ΑΠΡ-ΟΚΤ	2831074600	info@imperialpalace.gr	www.imperialpalace.gr
24	IONIA		ΓΙΑΜΠΟΥΔΑΚΗ 52	74100	ΔΗΜΟΣ ΡΕΘΥΜΝΗΣ	4	28	52	ΣΥΝΕΧΗΣ	28310-23016	epitouergou@gmail.com	www.ioniasuites.gr
25	JO-AN		ΔΗΜΗΤΡΑΚΑΚΗ 8	74100	ΔΗΜΟΣ ΡΕΘΥΜΝΗΣ	4	71	142	ΣΥΝΕΧΗΣ	28310-24241/3	palace@joan-hotels.gr	www.joan-hotels.gr
26	JO-AN BEACH			74100	ΔΗΜΟΣ ΡΕΘΥΜΝΗΣ	4	100	241	ΕΠΟΧΙΚΗ	28310-71487	beach@joan-hotels.gr	www.joan-hotels.gr
27	KAPSALIANA VILLAGE	ΤΟΥΠΟΓΙΑΝΝΗΣ ΜΥΡΩΝΑΣ	ΚΑΨΑΛΙΑΝΑ ΡΕΘΥΜΝΗΣ	74100	ΔΗΜΟΣ ΡΕΘΥΜΝΗΣ	4	17	37	ΑΠΡ-ΝΟΕ	28310-83400	info@kapsalianavillage.gr	www.kapsalianavillage.gr
28	LEONIKI RESIDENCE		ΜΑΧΗΣ ΚΡΗΤΗΣ 197	74100	ΔΗΜΟΣ ΡΕΘΥΜΝΗΣ	4	180	285	ΕΠΟΧΙΚΗ	28310-29232	reservations.le@grecotel.com	www.leoniki.com
29	MARAVEL		ΑΔΕΛΙΑΝΟΣ ΚΑΜΠΟΣ ΡΕΘΥΜΝΟΥ	74100	ΔΗΜΟΣ ΡΕΘΥΜΝΗΣ	4	121	243	ΕΠΟΧΙΚΗ	28310-72916	info@maravel.gr	www.maravel.gr
30	MARAVEL STAR ART		Π.Ε.Ο. ΡΕΘΥΜΝΟΥ-ΗΡΑΚΛΕΙΟΥ	74100	ΔΗΜΟΣ ΡΕΘΥΜΝΗΣ	4	41	87	ΕΠΟΧΙΚΗ	2831071058	info@maravelstar.gr	www.maravelstar.gr
31	MAY		Μ.ΚΡΗΤΗΣ 122	74100	ΔΗΜΟΣ ΡΕΘΥΜΝΗΣ	4	76	147	ΕΠΟΧΙΚΗ	28310-55745	info@may-hotel.gr	www.may-hotel.gr
32	MELROSE	ΠΕΤΡΟΓΙΑΝΝΗΣ ΝΙΚΟΛΑΟΣ	ΜΑΧΗΣ ΠΟΤΑΜΩΝ & Κ.ΛΕΜΟΝΙΑ	74100	ΔΗΜΟΣ ΡΕΘΥΜΝΗΣ	4	59	124	ΑΠΡ-ΟΚΤ	28310-35494	info@melrosehotel.gr	www.melrosehotel.gr
33	MINOS		ΜΑΧΗΣ ΣΧΟΛΗΣ ΧΩΡ/ΚΗΣ 5	74100	ΔΗΜΟΣ ΡΕΘΥΜΝΗΣ	4	177	354	ΕΠΟΧΙΚΗ	28310-53921	m-hotel@minos.gr	www.minos.gr
34	MINOS MARE		ΤΕΡΜΑ Π.ΔΡΑΝΔΑΚΗ	74100	ΔΗΜΟΣ ΡΕΘΥΜΝΗΣ	4	121	235	ΕΠΟΧΙΚΗ	28310-50388/9	info@minosmare.gr	www.minosmare.gr
35	NAKLI		ΜΟΣΧΟΒΙΤΗ 24-26	74100	ΔΗΜΟΣ ΡΕΘΥΜΝΗΣ	4	3	9	ΣΥΝΕΧΗΣ	28310-20921	info@nakli.gr	www.nakli.gr
36	NEFELI		ΜΑΧΗΣ ΚΡΗΤΗΣ 161	74100	ΔΗΜΟΣ ΡΕΘΥΜΝΗΣ	4	135	271	ΕΠΟΧΙΚΗ	2831055321	Info@nefeli-hotel.gr	www.nefeli-hotel.gr
37	ODYSSIA BEACH		ΝΙΚΗΦΟΡ.ΜΑΝΔΗΛΑΡΑ 18	74100	ΔΗΜΟΣ ΡΕΘΥΜΝΗΣ	4	54	101	ΕΠΟΧΙΚΗ	28310 50020	info@odysia.gr	www.odysia.gr
38	OLYMPIC SUITES		ΠΕΡΙΒΟΛΙΑ ΡΕΘΥΜΝΗΣ	74100	ΔΗΜΟΣ ΡΕΘΥΜΝΗΣ	4	21	46	ΕΠΟΧΙΚΗ		olympicsuitesrethymno@gmail.com	www.olympic-hotels-crete.com
39	PALAZZO RIMONDI		ΞΑΝΘΟΥΔΙΔΟΥ 21	74100	ΔΗΜΟΣ ΡΕΘΥΜΝΗΣ	4	27	46	ΕΠΟΧΙΚΗ	28310-51289	info@hotelsrimondi.com	www.palazzorimondi.com
40	PALLAZZINO DI CORINA		ΔΑΜΒΕΡΓΗ & ΑΘ.ΔΙΑΚΟΥ	74100	ΔΗΜΟΣ ΡΕΘΥΜΝΗΣ	4	26	55	ΣΥΝΕΧΗΣ	2831021205	reservations@corina.gr	www.corina.gr
41	PEARL BEACH		ΑΥΣΤΡΑΛΩΝ ΠΟΛΕΜΙΣΤΩΝ 28	74100	ΔΗΜΟΣ ΡΕΘΥΜΝΗΣ	4	148	296	ΕΠΟΧΙΚΗ	28310-51513	sales@pearlhotels.gr	www.pearlbeach.gr
42	PIRGOS HAMALEVRIΟΥ		ΧΑΜΑΛΕΥΡΙ ΡΕΘΥΜΝΟΥ	74100	ΔΗΜΟΣ ΡΕΘΥΜΝΗΣ	4	2	6	ΕΠΟΧΙΚΗ	28310-71182	gpolioudakis@gmail.com	www.pirgostraditionalhouse.gr
43	RG RESORT -GRAND		ΠΑΛΙΑ ΕΟ ΡΕΘΥΜΝΟΥ - ΗΡΑΚΛΕΙΟΥ	74052	ΔΗΜΟΣ ΡΕΘΥΜΝΗΣ	4	9	20	ΕΠΟΧΙΚΗ	2834095110	reservations@rg-resort-spa.com	http://rg-resort-spa.com

Σχέδιο Αντιμετώπισης Εκτάκτων Αναγκών από την εκδήλωση σεισμού Δήμου Ρεθύμνης Έκδοση 2023

44	RIMONDI ESTATE	ΧΟΝΔΡΑΚΗΣ ΙΩΑΝΝΗΣ	ΞΑΝΘΟΥΔΙΔΟΥ 10	741 00	ΔΗΜΟΣ ΡΕΘΥΜΝΗΣ	4	12	40	ΕΠΟΧΙΚΗ	28310-51001	info@hotelsrimondi.com	www.hotelsrimondi.com
45	SMARAGDI		ΕΛΕΥΘΕΡΙΟΥ ΒΕΝΙΖΕΛΟΥ 41	74132	ΔΗΜΟΣ ΡΕΘΥΜΝΗΣ	4	4	12	ΕΠΟΧΙΚΗ		smaragdi@hotmail.gr	
46	SWELL	ΗΛΙΑΚΗΣ ΣΤΥΛΙΑΝΟΣ	Σ.ΒΕΝΙΖΕΛΟΥ ΚΑΙ Κ.ΛΕΜΟΝΙΑ	741 00	ΔΗΜΟΣ ΡΕΘΥΜΝΗΣ	4	28	66	15/4-31/10	28310-50110	info@swellhotel.gr	www.swellhotel.gr
47	SYNTOPIA	ΒΑΣΙΛΙΚΗ ΚΟΥΓΙΑ		741 00	ΔΗΜΟΣ ΡΕΘΥΜΝΗΣ	4	119	238	ΜΑΙΟΣ-ΟΚΤ	28310-71471	info@thesyntopiahotel.gr	www.thesyntopiahotel.gr
48	THALASSA BOUΤIQUE HOTEL	ΜΙΧΕΛΑΚΗΣ ΓΕΩΡΓΙΟΣ	ΣΤΑΜΠΑΘΙΟΥΔΑΚΗ 89	741 00	ΔΗΜΟΣ ΡΕΘΥΜΝΗΣ	4	13	26	ΜΑΙΟΣ- ΝΟΕ	28310-53956	info@thalassaboutiquehotel.gr	www.thalassaboutiquehotel.gr
49	THEARTEMIS PALACE		ΠΟΡΤΑΛΙΟΥ 26	741 00	ΔΗΜΟΣ ΡΕΘΥΜΝΗΣ	4	175	324	ΕΠΟΧΙΚΗ	28310-53991	thearho@otenet.gr	www.theartemis.gr
50	VENETO	ΙΩΑΝΝΗΣ ΠΡΟΚΟΠΑΚΗΣ	ΕΠΙΜΕΝΙΔΟΥ 4	741 00	ΔΗΜΟΣ ΡΕΘΥΜΝΗΣ	4	13	21	ΣΥΝΕΧΗΣ	28310-56634	info@veneto.gr	www.veneto.gr
51	VILLA CANDICE	CHRISTIAN CHANTRAINE		741 00	ΔΗΜΟΣ ΡΕΘΥΜΝΗΣ	4	4	10	ΣΥΝΕΧΗΣ	2831050883	info@villacandice.com	www.villacandice.com
52	VYZANTIO	ΒΡΟΝΤΑΚΗΣ ΝΙΚΟΛΑΟΣ	ΒΟΣΠΟΡΟΥ 26	741 00	ΔΗΜΟΣ ΡΕΘΥΜΝΗΣ	4	9	19	ΣΥΝΕΧΗΣ	2831055609	info@hotelbyzantine.com	

A/A	ΤΙΤΛΟΣ (ΕΝ)	ΥΠΕΥΘΥΝΟΣ ΛΕΙΤΟΥΡΓΙΑΣ	ΔΙΕΥΘΥΝΣΗ	ΤΚ	ΔΗΜΟΣ	ΑΣΤΕΡΙΑ	ΔΩΜ.ΣΥΝ.	ΚΛΙΝ.ΣΥΝ.	ΛΕΙΤΟΥΡΓΙΑ	ΤΗΛ	EMAIL	WEBSITE
1	ABELOS			740 58	ΔΗΜΟΣ ΡΕΘΥΜΝΗΣ	3	4	7	ΣΥΝΕΧΗΣ	28310- 91595	popi@abelos.gr	www.abelos.gr
2	ALCYON		ΚΑΜΠΟΣ ΠΗΓΗΣ ΡΕΘΥΜΝΟΥ	741 00	ΔΗΜΟΣ ΡΕΘΥΜΝΗΣ	3	64	138	ΕΠΟΧΙΚΗ	28310- 71136		
3	AMNISSOS		ΠΗΓΙΑΝΟΣ ΚΑΜΠΟΣ ΡΕΘΥΜΝΗΣ	741 00	ΔΗΜΟΣ ΡΕΘΥΜΝΗΣ	3	81	161	ΕΠΟΧΙΚΗ	28310- 71502	info@amnissoshotel.com	www.amnissoshotel.com
4	ANITA BEACH		ΑΥΣΤΡΑΛΩΝ ΠΟΛΕΜΙΣΤΩΝ 20	741 00	ΔΗΜΟΣ ΡΕΘΥΜΝΗΣ	3	31	60	ΕΠΟΧΙΚΗ	28310- 22928	info@anitabeach.gr	anitabeach.gr
5	ANNA		ΣΤΡΑΤΗΓΟΥ ΚΑΜΠΕΛ	741 00	ΔΗΜΟΣ ΡΕΘΥΜΝΗΣ	3	29	34	ΕΠΟΧΙΚΗ	28310- 22590	info@annahotelapts.com	www.annahotelapts.com
6	APOLLON		ΝΕΑΣ ΦΩΚΑΙΑΣ	741 00	ΔΗΜΟΣ ΡΕΘΥΜΝΗΣ	3	83	145	ΕΠΟΧΙΚΗ	28310- 50300	apollonr@otenet.gr	www.apollon-hotel.gr
7	ARCHIPELAGOS		ΟΔΥΣΣΕΑ ΕΛΥΤΗ 2	741 00	ΔΗΜΟΣ ΡΕΘΥΜΝΗΣ	3	67	135	ΕΠΟΧΙΚΗ	28310- 54757	info.archipelagos@gmail.com	www.archipelagos- residence.gr
8	ARCHONTIKO GALLIAKI			741 00	ΔΗΜΟΣ ΡΕΘΥΜΝΗΣ	3	3	8	ΣΥΝΕΧΗΣ	28310- 41222	galeo@otenet.gr	www.galliakis.com
9	ASTALI	ΚΥΡΙΜΝΑΚΗΣ ΜΑΡΙΟΣ	ΚΟΥΝΤΟΥΡΙΩΤΟΥ 172Α	741 00	ΔΗΜΟΣ ΡΕΘΥΜΝΗΣ	3	36	63	ΑΠΡ-ΟΚΤ	28310- 24721	info@astalihotel.gr	www.astalihotel.gr
10	BATIS		ΑΡ.ΒΕΛΟΥΧΙΩΤΗ 7 ΠΕΡΙΒΟΛΙΑ	741 00	ΔΗΜΟΣ ΡΕΘΥΜΝΗΣ	3	27	48	ΕΠΟΧΙΚΗ	28310- 50558	info@batis-hotel.gr	www.batishotel.gr
11	BLUE SEA		ΑΡΗ ΒΕΛΟΥΧΙΩΤΗ 13Α	741 00	ΔΗΜΟΣ ΡΕΘΥΜΝΗΣ	3	27	51	ΕΠΟΧΙΚΗ	28310- 54804/5	estagakis@yahoo.co.uk	www.blueseapartments.gr
12	BRASCOS		ΔΑΣΚΑΛΑΚΗ 1	741 00	ΔΗΜΟΣ ΡΕΘΥΜΝΗΣ	3	86	169	ΣΥΝΕΧΗΣ	2831023721	brascos@otenet.gr	www.brascos.com
13	BUENO		ΠΛΑΤΑΝΕΣ ΡΕΘΥΜΝΟΥ	741 00	ΔΗΜΟΣ ΡΕΘΥΜΝΗΣ	3	27	54	ΕΠΟΧΙΚΗ	28310- 25554	info@bueno-hotel.com	

Αυτοτελές Τμήμα Πολιτικής Προστασίας και Διαχείρισης Κρίσεων Δήμου Ρεθύμνης

Σχέδιο Αντιμετώπισης Εκτάκτων Αναγκών από την εκδήλωση σεισμού Δήμου Ρεθύμνης Έκδοση 2023

14	CAMARI GARDEN	ΝΙΚΟΛΑΚΑΚΗΣ ΓΕΩΡΓΙΟΣ	ΝΕΒΕΛΟ ΓΕΡΑΝΙΟΥ ΡΕΘΥΜΝΟΥ	741 00	ΔΗΜΟΣ ΡΕΘΥΜΝΗΣ	3	106	166	1/5-31/10	28310-31272	holiday@camarigarden.com	www.camarigarden.com
15	CASA DEI DELFINI		ΝΙΚΗΦ.ΦΩΚΑ 66-68	741 00	ΔΗΜΟΣ ΡΕΘΥΜΝΗΣ	3	9	22	ΣΥΝΕΧΗΣ	28310-55120	info@rethymnoholidays.gr	www.rethymnoholidays.gr
16	CASTELLO BIANCO	ΜΑΥΡΟΜΑΤΗΣ ΝΕΚΤΑΡΙΟΣ	ΙΜΒΡΟΥ 2	741 00	ΔΗΜΟΣ ΡΕΘΥΜΝΗΣ	3	93	186	21/5-15/10	2831030436	info@castello-bianco.com	
17	COSMOS		ΑΛΒΕΡΤΟΥ ΣΒΑΙΤΣΕΡ 2	741 00	ΔΗΜΟΣ ΡΕΘΥΜΝΗΣ	3	18	36	ΣΥΝΕΧΗΣ	28310-52244	hotelcosmos@yahoo.gr	www.cosmoshotel.gr
18	CRETA AQUAMARINE HOTEL		ΛΑΣΗΘΙΟΥ 8	741 00	ΔΗΜΟΣ ΡΕΘΥΜΝΗΣ	3	62	120	ΕΠΟΧΙΚΗ	28310-36140	info@cretaresidence.com	www.cretaresidence.com
19	DANAOS BEACH		ΤΑΧ.ΘΥΡΙΔΑ: 5028	741 00	ΔΗΜΟΣ ΡΕΘΥΜΝΗΣ	3	19	42	ΕΠΟΧΙΚΗ	28310-73025	info@danaosbeach.gr	www.danaosbeach.gr
20	DEDALOS BEACH		ΣΦΑΚΑΚΙ ΡΕΘΥΜΝΟΥ	741 00	ΔΗΜΟΣ ΡΕΘΥΜΝΗΣ	3	58	112	ΕΠΟΧΙΚΗ	28310-73035/7	info@dedalosbeach.com	www.dedalosbeach.com
21	ELINA HOLIDAYS		ΚΟΥΝΤΟΥΡΙΩΤΟΥ 157	741 00	ΔΗΜΟΣ ΡΕΘΥΜΝΗΣ	3	59	96	ΣΥΝΕΧΗΣ	2831-027395	elinahotelreth@yahoo.com	www.elinahotel.gr
22	ENATHA		ΑΡΓΥΡΟΥΠΟΛΗ	740 55	ΔΗΜΟΣ ΡΕΘΥΜΝΗΣ	3	5	11	ΣΥΝΕΧΗΣ	28310-81361		
23	FORTEZZA	ΛΙΟΔΑΚΗΣ ΕΜΜΑΝΟΥΗΛ	ΜΕΛΙΣΣΙΝΟΥ 16	741 00	ΔΗΜΟΣ ΡΕΘΥΜΝΗΣ	3	54	102	1/5-25/9	28310-55551	info@fortezza.gr	www.fortezza.gr
24	GALEANA MARE		ΑΔΕΛΙΑΝΟΣ ΚΑΜΠΟΣ ΡΕΘΥΜΝΟΥ	741 00	ΔΗΜΟΣ ΡΕΘΥΜΝΗΣ	3	80	121	ΕΠΟΧΙΚΗ	28310-73006	info@galeana-hotels.gr	www.galeana-hotels.gr
25	GOLDEN BEACH	ΚΟΥΜΝΑΣ ΜΙΧΑΗΛ	ΡΕΘΥΜΝΟ (ΚΑΜΠΟΣ ΑΔΕΛΕ)	741 00	ΔΗΜΟΣ ΡΕΘΥΜΝΗΣ	3	252	492	ΕΠΟΧΙΚΗ	2831071012	gblog@otenet.gr	
26	GORTYNA		ΣΚΑΛΕΤΑ ΡΕΘΥΜΝΟΥ	741 00	ΔΗΜΟΣ ΡΕΘΥΜΝΗΣ	3	122	240	ΕΠΟΧΙΚΗ	28310-71802	info@hotelgortyna.gr	www.hotelgortyna.gr
27	IDEON		ΝΙΚ. ΠΛΑΣΤΗΡΑ 10	741 00	ΔΗΜΟΣ ΡΕΘΥΜΝΗΣ	3	115	208	ΕΠΟΧΙΚΗ	28310-28667	ideon@otenet.gr	www.hotelideon.gr
28	ILIOS	ΠΕΤΡΑΚΗΣ ΙΩΑΝΝΗΣ	ΣΟΦ.ΒΕΝΙΖΕΛΟΥ 50	741 00	ΔΗΜΟΣ ΡΕΘΥΜΝΗΣ	3	83	148	ΑΠΡ-ΟΚΤ	28310-55672	info@iliosbeach.gr	www.ilioshotel.gr
29	IRENE		ΑΡΗ ΒΕΛΟΥΧΙΩΤΗ 55	741 00	ΔΗΜΟΣ ΡΕΘΥΜΝΗΣ	3	16	26	ΕΠΟΧΙΚΗ	28310-24223	irini.apt@gmail.com	
30	IVISKOS	ΠΑΠΑΔΟΥΡΑΚΗΣ ΑΝΑΣΤΑΣΙΟΣ	ΜΑΧ.ΧΩΡΟΦΥΛΑΚΗΣ 19	741 00	ΔΗΜΟΣ ΡΕΘΥΜΝΗΣ	3	122	306	ΑΠΡ-ΟΚΤ	28310-51112	info@ibiscos.gr	www.ibiscos.gr
31	JASON		ΓΙΑΜΠΟΥΔΑΚΗ 48	741 00	ΔΗΜΟΣ ΡΕΘΥΜΝΗΣ	3	73	116	ΕΠΟΧΙΚΗ	28310-22542	reservations@jasonhotel.gr	www.jasonhotel.gr
32	KALADARE		ΚΑΛΑΝΤΑΡΕ	740 52	ΔΗΜΟΣ ΡΕΘΥΜΝΗΣ	3	7	12	ΣΥΝΕΧΗΣ	28340-23110	villa.kaladare@gmail.com	
33	KAMAROSPITO		ΠΑΠΑΜΙΧΕΛΑΚΗ 27-29	741 00	ΔΗΜΟΣ ΡΕΘΥΜΝΗΣ	3	4	9	ΣΥΝΕΧΗΣ	28310-28567		
34	KATERINA BEACH		ΑΔΕΛΙΑΝΟΣ ΚΑΜΠΟΣ ΡΕΘΥΜΝΗΣ	741 00	ΔΗΜΟΣ ΡΕΘΥΜΝΗΣ	3	116	275	ΕΠΟΧΙΚΗ	28310-71270	kath_h@otenet.gr	http://www.kathrinbeach.co/
35	KATERINI APARTMENTS		ΠΛΑΤΑΝΕΣ ΡΕΘΥΜΝΗΣ	741 00	ΔΗΜΟΣ ΡΕΘΥΜΝΗΣ	3	21	42	ΕΠΟΧΙΚΗ	2831025416	aikk98@hotmail.com	www.katerini-aps.gr
36	LA STELLA		ΝΙΚΟΜΗΔΕΙΑΣ 7	731 00	ΔΗΜΟΣ ΡΕΘΥΜΝΗΣ	3	36	62	ΕΠΟΧΙΚΗ	28310-27545	epitouergou@gmail.com	www.lastella-hotel.gr
37	LA STRADA		ΞΑΝΘΟΥΔΙΔΟΥ 16	741 00	ΔΗΜΟΣ ΡΕΘΥΜΝΗΣ	3	5	11	ΣΥΝΕΧΗΣ	28310-29047	lastradasuites@gmail.com	www.lastradasuites.com

Σχέδιο Αντιμετώπισης Εκτάκτων Αναγκών από την εκδήλωση σεισμού Δήμου Ρεθύμνης Έκδοση 2023

38	LEFKONIKO BAY		ΜΑΧΗΣ ΠΟΤΑΜΩΝ & ΠΑΝΕΠΙΣΤ.	741 00	ΔΗΜΟΣ ΡΕΘΥΜΝΗΣ	3	62	102	ΕΠΟΧΙΚΗ	28310- 57592	info@lefkoniko.gr	www.lefkoniko.gr
39	LEFKONIKO BEACH		Λ.ΚΑΦΑΤΟΥ 3	741 00	ΔΗΜΟΣ ΡΕΘΥΜΝΗΣ	3	80	149	ΕΠΟΧΙΚΗ	28310- 55328	info@lefkoniko.gr	www.lefkoniko.gr
40	LEO		ΒΑΦΕ 2	741 00	ΔΗΜΟΣ ΡΕΘΥΜΝΗΣ	3	8	18	ΣΥΝΕΧΗΣ	28310- 26197	info@leohotel.gr	www.leohotel.gr
41	LEONIDAS		ΜΙΧ.ΠΑΠΑΔΑΚΗ 4	741 00	ΔΗΜΟΣ ΡΕΘΥΜΝΗΣ	3	25	56	ΕΠΟΧΙΚΗ	28310- 51754	info@hotel-leonidas.com	www.hotel-leonidas.com
42	LIBERTY		ΜΟΑΤΣΟΥ & ΠΡΕΒΕΛΑΚΗ	741 00	ΔΗΜΟΣ ΡΕΘΥΜΝΗΣ	3	24	45	ΣΥΝΕΧΗΣ	28310- 55851	liberty.krit@gmail.com	www.liberty-hotel.gr
43	MANTENIA			741 00	ΔΗΜΟΣ ΡΕΘΥΜΝΗΣ	3	24	46	ΕΠΟΧΙΚΗ		mantenia@otenet.gr	www.manteniahotel.gr
44	MARAVEL LAND		ΑΔΕΛΙΑΝΟΣ ΚΑΜΠΟΣ ΡΕΘΥΜΝΟΥ	741 00	ΔΗΜΟΣ ΡΕΘΥΜΝΗΣ	3	63	141	ΕΠΟΧΙΚΗ	28310- 71063	marland@otenet.gr	www.maravelland.gr
45	MARINOS BEACH		ΠΛΑΤΑΝΕΣ ΡΕΘΥΜΝΗΣ	741 00	ΔΗΜΟΣ ΡΕΘΥΜΝΗΣ	3	90	151	ΕΠΟΧΙΚΗ	28310- 27840	marhotel@otenet.gr	www.marinos-hotel.gr
46	MENTA		ΨΥΧΟΥΝΤΑΚΗ 26	741 00	ΔΗΜΟΣ ΡΕΘΥΜΝΗΣ	3	35	70	ΣΥΝΕΧΗΣ	28310- 30730	manager@mentahotel.gr	
47	MYTHOS		ΚΑΡΑΟΛΗ & ΔΗΜΗΤΡΙΟΥ 12	741 00	ΔΗΜΟΣ ΡΕΘΥΜΝΗΣ	3	18	28	ΕΠΟΧΙΚΗ	28310- 53917	info@mythos-crete.gr	www.mythos-crete.gr
48	NAUTICA			741 00	ΔΗΜΟΣ ΡΕΘΥΜΝΗΣ	3	16	28	ΕΠΟΧΙΚΗ	2831074577	info@nauticahotel.gr	www.nauticahotel.gr
49	OLYMPIA		ΠΕΡΙΒΟΛΙΑ ΡΕΘΥΜΝΟΥ	741 00	ΔΗΜΟΣ ΡΕΘΥΜΝΗΣ	3	30	65	ΕΠΟΧΙΚΗ	2831029815	olympia.hotel@gmail.com	www.hotel-olympia- rethymnon-crete.com
50	OLYMPIC PALLADIUM		ΜΟΑΤΣΟΥ 42 & ΔΗΜΟΚΡΑΤΙΑΣ	741 00	ΔΗΜΟΣ ΡΕΘΥΜΝΗΣ	3	75	145	ΕΠΟΧΙΚΗ	28310- 24761	info@olympicpalladium.com	www.olympicpalladium.com
51	PALAZZO VECCHIO		ΗΡ.ΠΟΛΥΤΕΧΝΕΙΟΥ & ΜΕΛΙΣΣΙΝΟΥ	741 00	ΔΗΜΟΣ ΡΕΘΥΜΝΗΣ	3	29	52	ΕΠΟΧΙΚΗ	28310- 35351	palazzovecchio@euope.com	www.palazzovecchio.gr
52	PALM BEACH HOTEL APARTMENTS		ΣΟΦΟΚΛΗ ΒΕΝΙΖΕΛΟΥ 66	74100	ΔΗΜΟΣ ΡΕΘΥΜΝΗΣ	3	25	42	ΣΥΝΕΧΗΣ		palmbeachhotelapartments@gmail.com	www.palmbeachhotel.gr
53	PANTHEON		Τ.Θ. 112	741 00	ΔΗΜΟΣ ΡΕΘΥΜΝΗΣ	3	46	81	ΕΠΟΧΙΚΗ	28310- 54914	panthhtl@otenet.gr	www.pantheon-hotel.gr
54	PLAZA SUITES		ΠΕΡΙΒΟΛΙΑ ΡΕΘΥΜΝΗΣ	741 00	ΔΗΜΟΣ ΡΕΘΥΜΝΗΣ	3	151	235	ΕΠΟΧΙΚΗ	2831051505	reservations.ps@grecotel.com	www.grecotel.com
55	RETHEMNIOTIKO SPITI		ΒΙΚΕΝΤΙΟΥ ΚΟΡΝΑΡΟΥ 1	741 00	ΔΗΜΟΣ ΡΕΘΥΜΝΗΣ	3	11	19	ΕΠΟΧΙΚΗ	28310- 23923		
56	RETHYMNO - CRYSTAL RESIDENCE		ΑΔΕΛΙΑΝΟΣ ΚΑΜΠΟΣ ΡΕΘΥΜΝΟΥ	741 00	ΔΗΜΟΣ ΡΕΘΥΜΝΗΣ	3	190	414	ΕΠΟΧΙΚΗ	28310- 72633	info.rethymnoresidence@gmail.com	www.rethymnoresidence.gr
57	RETHYMNO VILLAGE		ΜΑΧΗΣ ΚΡΗΤΗΣ 199 & ΑΕΡ.Κ.Λ ΜΑΜΑΛΑΚ	741 00	ΔΗΜΟΣ ΡΕΘΥΜΝΗΣ	3	137	294	1/5-31/10	28310- 25523	info@rethymnovillage.gr	www.rethymnovillage.gr
58	ROUKOUNELI			741 00	ΔΗΜΟΣ ΡΕΘΥΜΝΗΣ	3	5	7	ΣΥΝΕΧΗΣ	28310- 55808	emma6@otenet.gr	
59	SCALETA BEACH		ΣΚΑΛΕΤΑ	741 00	ΔΗΜΟΣ ΡΕΘΥΜΝΗΣ	3	108	216	ΕΠΟΧΙΚΗ	28310- 71702	virginia@scaleta.net	www.scaleta.net
60	SEA FRONT		Τ.Θ. 7107	741	ΔΗΜΟΣ	3	80	145	ΕΠΟΧΙΚΗ	28310-	seafrontapts@outlook.com	www.seafront-crete.com

				00	ΡΕΘΥΜΝΗΣ						72600	
61	SOHORA		ΗΡΩΩΝ ΠΟΛΥΤΕΧΝΕΙΟΥ & ΡΗΓΑ ΦΕΡ. 11	741 00	ΔΗΜΟΣ ΡΕΘΥΜΝΗΣ	3	5	9	ΣΥΝΕΧΗΣ	28310- 300913	naskotel@yahoo.com	www.sohora.gr
62	SOLIMAR DIAS		ΑΔΕΛΕ ΡΕΘΥΜΝΗΣ	741 00	ΔΗΜΟΣ ΡΕΘΥΜΝΗΣ	3	76	142	ΕΠΟΧΙΚΗ	2831071177	mgrdias@solimarhotels.gr	www.solimarhotels.gr
63	SUMMER DREAMS		Οπλαρχηγού Παχλά 98	741 00	ΔΗΜΟΣ ΡΕΘΥΜΝΗΣ	3	51	78	ΕΠΟΧΙΚΗ	28310- 51174	info@summer.gr	www.summer.gr
64	THALASSI		ΣΤΑΥΡΩΜΕΝΟΣ ΑΡΚΑΔΙΟΥ ΡΕΘΥΜΝΗΣ	741 00	ΔΗΜΟΣ ΡΕΘΥΜΝΗΣ	3	41	93	ΕΠΟΧΙΚΗ	28310- 71990	info@thalassi.gr	www.thalassi.gr
65	THE CITY HOTEL & SUITES		ΔΗΜΟΚΡΑΤΙΑΣ 24	741 00	ΔΗΜΟΣ ΡΕΘΥΜΝΗΣ	3	16	32	ΕΠΟΧΙΚΗ	2831058587	thecityhs@gmail.com	https://thecityhotelsuites.gr
66	TRYFON	ΜΟΤΑΚΗΣ ΓΕΩΡΓΙΟΣ	ΠΛΑΤΑΝΕΣ ΡΕΘΥΜΝΟΥ	741 00	ΔΗΜΟΣ ΡΕΘΥΜΝΗΣ	3	40	68	ΑΠΡ-ΟΚΤ	28310- 24772	info@trefon-apartments.com	www.trefon-apartments.com
67	VECCHIO		ΝΤΑΛΙΑΝΗ 4	741 00	ΔΗΜΟΣ ΡΕΘΥΜΝΗΣ	3	29	56	ΕΠΟΧΙΚΗ	28310- 54985	vecchio@otenet.gr	www.vecchio.gr
68	VILLA ELEVA		ΑΡΓΥΡΟΥΠΟΛΗ ΡΕΘΥΜΝΟΥ	740 55	ΔΗΜΟΣ ΡΕΘΥΜΝΗΣ	3	3	9	ΣΥΝΕΧΗΣ	28310- 81269		
69	VILLA OLIVA		6ο ΧΛΜ ΡΕΘΥΜΝΟΥ ΗΡΑΚΛΕΙΟΥ	741 00	ΔΗΜΟΣ ΡΕΘΥΜΝΗΣ	3	23	45	ΕΠΟΧΙΚΗ	28310- 71002	info@aquilahotels.com	www.grecotel.gr
70	ZANNIS		ΠΕΡΙΒΟΛΙΑ ΡΕΘΥΜΝΟΥ	741 00	ΔΗΜΟΣ ΡΕΘΥΜΝΗΣ	3	19	44	ΕΠΟΧΙΚΗ		info@zannishotel.gr	www.zannishotel.gr
71	ZOURIDI VILLA - PARK			74055	ΔΗΜΟΣ ΡΕΘΥΜΝΗΣ	3	6	17	ΣΥΝΕΧΗΣ	28310- 91582	info@zouridi.gr	

ΠΑΡΑΡΤΗΜΑ Ζ

ΠΑΡΑΡΤΗΜΑ Ζ – ΑΝΑΛΥΤΙΚΗ ΚΑΤΑΣΤΑΣΗ ΤΩΝ ΟΙΚΙΣΜΩΝ ΤΟΥ ΔΗΜΟΥ ΡΕΘΥΜΝΗΣ

Το παρόν προσαρτάται στο ΣΧΕΔΙΟ ΑΝΤΙΜΕΤΩΠΙΣΗΣ ΕΚΤΑΚΤΩΝ ΑΝΑΓΚΩΝ ΚΑΙ ΑΜΕΣΗΣ/ΒΡΑΧΕΙΑΣ ΔΙΑΧΕΙΡΙΣΗΣ ΣΥΝΕΠΕΙΩΝ ΑΠΟ ΤΗΝ ΕΚΔΗΛΩΣΗ ΣΕΙΣΜΟΥ ΤΟΥ ΔΗΜΟΥ ΡΕΘΥΜΝΗΣ και αποτελεί αναπόσπαστο τμήμα του.

Δήμος Ρεθύμνης (Έδρα: Ρέθυμνο)	Μόνιμος Πληθυσμός 55.525/απογραφή 2023
A. Δημοτική Ενότητα Αρκαδίου	7154
Κοινότητα Άδελε	1498
Κοινότητα Αμνάτου	191
Κοινότητα Αρχαίας Ελευθέρας	117
Κοινότητα Ελευθέρνης	240
Κοινότητα Έρφων	637
Κοινότητα Κυριάννας	311
Κοινότητα Μέσης	378
Κοινότητα Παγκαλοχωρίου	1042
Κοινότητα Πηγής	951
Κοινότητα Πρίνου	615
Κοινότητα Σκουλουφίων	179
Κοινότητα Χαμαλευρίου	938
Κοινότητα Χαρκίων	57
B. Δημοτική Ενότητα Λαππαίων	1915
Κοινότητα Αργυρουπόλεως	313
Κοινότητα Αρχοντικής	237
Κοινότητα Βιλανδρέδου	112
Κοινότητα Επισκοπής	593
Κοινότητα Καρωτής	215
Κοινότητα Κάτω Πόρου	48
Κοινότητα Κούφης	129
Κοινότητα Μυριοκεφάλων	268
Γ. Δημοτική Ενότητα Νικηφόρου Φωκά	9388
Κοινότητα Ατσιποπούλου	5417
Κοινότητα Αγίου Κωνσταντίνου	200
Κοινότητα Άνω Βαλσαμόνερου	113
Κοινότητα Γερανίου	932

Κοινότητα Γωνιάς	565
Κοινότητα Ζουριδίου	55
Κοινότητα Καλονύκτου	209
Κοινότητα Κάτω Βαλσαμόνερου	173
Κοινότητα Μαλακίων	125
Κοινότητα Μούντρου	154
Κοινότητα Πρινέ	937
Κοινότητα Ρουσίκων	172
Κοινότητα Σαϊτούρων	85
Κοινότητα Φραντζεσκιανών Μετοχίων	251
Δ. Δημοτική Ενότητα Ρεθύμνης	38759
Κοινότητα Ρεθύμνης	35763
Κοινότητα Αρμένων	753
Κοινότητα Γουλεδιανών	80
Κοινότητα Καρές	161
Κοινότητα Καστέλλου	99
Κοινότητα Κούμων	152
Κοινότητα Μαρουλά	533
Κοινότητα Όρους	42
Κοινότητα Πρασιών	106
Κοινότητα Ρουσσοσπιτίου	536
Κοινότητα Σελλίου	174
Κοινότητα Χρωμοναστηρίου	360

ΠΑΡΑΡΤΗΜΑ Η

**ΠΑΡΑΡΤΗΜΑ Η – ΧΩΡΟΙ ΚΑΤΑΦΥΓΗΣ ΠΛΗΘΥΣΜΟΥ ΚΑΙ ΧΩΡΟΙ ΕΝΑΠΟΘΕΣΗΣ ΑΔΡΑΝΩΝ ΥΛΙΚΩΝ
ΣΕ ΕΠΙΠΕΔΟ ΔΗΜΟΥ ΡΕΘΥΜΝΗΣ**

Το παρόν προσαρτάται στο ΣΧΕΔΙΟ ΑΝΤΙΜΕΤΩΠΙΣΗΣ ΕΚΤΑΚΤΩΝ ΑΝΑΓΚΩΝ ΚΑΙ ΑΜΕΣΗΣ/ΒΡΑΧΕΙΑΣ ΔΙΑΧΕΙΡΙΣΗΣ ΣΥΝΕΠΕΙΩΝ ΑΠΟ ΤΗΝ ΕΚΔΗΛΩΣΗ ΣΕΙΣΜΟΥ ΤΟΥ ΔΗΜΟΥ ΡΕΘΥΜΝΗΣ και αποτελεί αναπόσπαστο τμήμα του.
Όσο αφορά

- Χώροι Καταφυγής Πληθυσμού

	Δήμος Ρεθύμνης (Έδρα: Ρέθυμνο)	Πληθυσμός Κοινοτήτων βάσει ΦΕΚ 2802B/26- 4-23	Κατ' εκτίμησ η αριθμός παραθε ριστών	Αριθμός ατόμων Ευάλωτης ομάδας	Σημείο Καταφυγής
	Α. Δημοτική Ενότητα Αρκαδίου	7.154			
	Δημοτική Κοινότητα Άδελε	1.498	7.020		
1	Άδελε			8	Γήπεδο Άδελε
2	Αγία Παρασκευή			4	Προαύλιο νηπιαγωγείου
3	Αδελιανός Κάμπος			4	Γήπεδο ποδοσφαίρου Τσεσμέ
	Τοπική Κοινότητα Αμνάτου	191	73		
4	Αμνάτος			2	Εξωτερικός χώρος σχολικού μουσείου
5	Καψαλιανά				Είσοδος χωριού
6	Μονή Αρκαδίου				Χώρος έξω από Μονή
7	Πίκρης			1	Πλάτωμα είσοδος χωριού
	Τοπική Κοινότητα Αρχαίας Ελεύθερνας	117	18		
8	Αρχαία Ελεύθερνα			1	Πλατεία χωριού
	Τοπική Κοινότητα Ελευθέρνης	240	36		
9	Ελεύθερνα			2	Προαύλιο γραφείου κοινότητας
	Τοπική Κοινότητα Έρφων	637	84		
10	Έρφοι				Πλατεία με μνημείο (είσοδος

					χωριού)
11	Άγιος Νικόλαος				Αυλή Δημ. Σχολείου Αγ. Νκολάου
12	Άνω Βιρανεπισκοπή			1	Πλατεία με εκκλησία
13	Βιρανεπισκοπή				Αυλή Δημ. Σχολείου Αγ. Νκολάου
14	Μαγνησία				Αυλή Ι.Ν. Μαρίας Μαγδαληνής
	Τοπική Κοινότητα Κυριάννας	311	96		
15	Κυριάννα			1	Στάση λεωφορείου
	Τοπική Κοινότητα Μέσης	378	360		
16	Μέση				Αυλή Ι.Ν. Αγ. Ιωάννη
17	Αγία Τριάς				Πλατεία χωριού
18	Λούτρα			3	Πλατεία στην εισ. της Λούτρας
	Τοπική Κοινότητα Παγκαλοχωρίου	1042	599		
19	Παγκαλοχώριον			1	Αυλή κεντρικής εκκλησίας
20	Σφακάκι			8	Πλάτωμα οδού Σφακάκι
	Τοπική Κοινότητα Πηγής	951	2042		
21	Πηγή			14	Γήπεδο Πηγής
22	Άγιος Δημήτριος			1	Αυλή εκκλησίας Αγ. Δημήτριος
23	Πηγιανός Κάμπος			1	Γήπεδο Πηγής
	Τοπική Κοινότητα Πρίνου	615	1629		
24	Πρίνος			7	Γήπεδο Πρίνου
25	Σκαλέτα				Γήπεδο Πρίνου
	Τοπική Κοινότητα Σκουλουφίων	179	102		
26	Σκουλούφια				Γήπεδο Σκουλουφίων
27	Ρούπες			1	Προαύλιο εκκλησίας
	Τοπική Κοινότητα Χαμαλευρίου	938	1202		
28	Χαμαλεύρι			3	Προαύλιο εκκλησίας
29	Αστέρι				Προαύλιο εκκλησίας
30	Σταυρωμένος			2	Αυλή γυμνάσιο Σταυρωμένου
	Τοπική Κοινότητα Χαρκίων	57	12		
31	Χάρκια			1	Προαύλιος χώρος Ι.Ν. Αγ. Αντωνίου
32	Καβούσι				Είσοδος χωριού
	Β. Δημοτική Ενότητα Λαππαίων	1.915			
	Τοπική Κοινότητα	313	114		

	Αργυρουπόλεως				
33	Αργυρούπολη			5	Προαύλιο ΕΚΦΕ Ρεθύμνου
	Τοπική Κοινότητα Αρχοντικής	237	24		
34	Αρχοντική			6	Παιδική χαρά
	Τοπική Κοινότητα Βιλανδρέδου	112	24		
35	Βιλανδρέδο			1	Πλατεία Βιλανδρέδου
36	Αλώνες				Πλατεία χωριού
37	Αρολίθιο				Προαύλιο Ι.Ν. Αγ. Παντελεήμωνος
38	Ρουμπάδο				Πλατεία χωριού
	Τοπική Κοινότητα Επισκοπής	593	144		
39	Επισκοπή			8	Παιδική χαρά
40	Πύργος				Πλάτωμα οδού
	Τοπική Κοινότητα Καρωτής	215	24		
41	Καρωτή			5	Πλάτωμα χωριού (κιόσκι)
	Τοπική Κοινότητα Κάτω Πόρου	48	6		
42	Κάτω Πόρος			2	Πλατεία χωριού
	Τοπική Κοινότητα Κούφης	129	6		
43	Κούφη			3	Στάση στη διασταύρωση επαρχ. Οδού & είς. Χωριού
	Τοπική Κοινότητα Μυριοκεφάλων	268	6		
44	Μυριοκέφαλα			1	Προαύλιο πολιτιστικού κέντρου Μυριοκεφάλων
45	Μαρουλού			1	Πλατεία χωριού
	Δημοτική Κοινότητα Ατσιποπούλου	5.417	350		
46	Ατσιπόπουλο			8	Κόμβος Ατσιποπούλου Πολιτιστικό Κέντρο
47	Αγνά				1ο Δημοτικό 2ο Δημοτικό
48	Βιολί Χαράκι				Εξω από εκκλησία Παναγιά Γήπεδο Ατσιποπούλου Παιδική Χαρά 1 ^{ου} νηπιαγωγείου
49	Πανόραμα				Πλάτωμα στη Ρήγα Φεραίου
	Τοπική Κοινότητα Αγίου Κωνσταντίνου	200	43		
50	Άγιος Κωνσταντίνος				Προαύλιο σχολείου Αγ. Κων/νου
51	Άγιος Γεώργιος				Αυλή Ι.Ν. Αγ. Γεωργίου
	Τοπική Κοινότητα	113	24		

	Άνω Βαλσαμονέρου				
52	Άνω Βαλσαμόνερο				Αυλή Ι.Ν. Χωριού
53	Μονοπάρι				Πλάτωμα οδού στο Μονοπάρι
	Γ. Δημοτική Ενότητα Νικηφόρου Φωκά	1.915			
	Τοπική Κοινότητα Γερανίου	932	412		
54	Γεράνι			1	Αυλή Ι.Ν. Αγ. Γεωργίου Γήπεδο Γερανίου
55	Πετρές				Πλάτωμα του ΒΟΑΚ με καφετέρια
	Τοπική Κοινότητα Γωνιάς	565	54		
56	Γωνιά			1	Στάση λεωφορείου
57	Άγιος Ανδρέας			1	Προαύλιο παλαιού Δημ/χείου Νικ. Φωκά (Αγ. Ανδρέας)
	Τοπική Κοινότητα Ζουριδίου	55	35		
58	Ζουρίδι				Πλάτωμα οικισμού
	Τοπική Κοινότητα Καλονύκτου	209	6		
59	Καλονύκτης				Αυλή Δημοτικού σχολείου Καλονύχτη
	Τοπική Κοινότητα Κάτω Βαλσαμονέρου	173	12		
60	Κάτω Βαλσαμόνερο				Αυλή Παραδοσιακού Λαογραφικού Συλλόγου
	Τοπική Κοινότητα Μαλακίων	125	5		
61	Άνω Μαλάκι				Πλάτωμα εισόδου χωριού
62	Κάτω Μαλάκι				Πλάτωμα εισόδου χωριού
	Τοπική Κοινότητα Μούντρος	154	12		
63	Μούντρος				Πλάτωμα είσοδος χωριού
64	Βελονάδο				Γήπεδο μπάσκετ
	Τοπική Κοινότητα Πρινέ	937	96		
65	Πρινές			3	Παιδική χαρά Πρινέ
66	Βεδέροι				Πλάτωμα οδού (parking)
	Τοπική Κοινότητα Ρουστίκων	172	60		
67	Ρούστικα			1	Πλατεία χωριού
68	Παλαίλιμνος				Είσοδος χωριού
	Τοπική Κοινότητα Σαϊτουρών	85	5		

69	Σαϊτούρες				Αυλή Ι.Ν. Ευαγγελισμού της Θεοτόκου
	Τοπική Κοινότητα Φραντζεσκιανών Μετοχίων	251	6		
70	Φραντζεσκιανά Μετόχια				Γήπεδο μπ. Φραντζεσκιανά Μετόχια
	Δ. Δημοτική Ενότητα Ρεθύμνης	38.759			
	Δημοτική Κοινότητα Ρεθύμνης	35.763	11.922		
71	Ρέθυμνο		11.653	78	
72	Αγία Ειρήνη		12	1	Στάση λεωφορείου
73	Ανώγεια		24		Αυλή Ι.Ν. Αγ. Νικολάου
74	Γάλλος		96	8	Στάδιο Γάλλου
75	Γιαννούδι		12	1	Πλατεία χωριού
76	Μεγάλο Μετόχι		12		Στάση λεωφορείου "Ρ.Μ. ΤΕΡΜΑ"
77	Μικρό Μετόχι		5		Στάση λεωφορείου "Μικρό Μετόχι"
78	Ξηρό Χωριό		12	3	
79	Τρία Μοναστήρια		96	4	Διασταύρωση
	Τοπική Κοινότητα Αρμένων	753	114		
80	Αρμένοι			6	Γήπεδο Αρμένων
81	Άγιος Γεώργιος			1	Αυλή Εκκλησίας
82	Σωματάς			9	Αυλή Δημ. Σχολείου Σωματάς
83	Φωτεινός			2	Πλατεία με στάση λεωφορείου
	Τοπική Κοινότητα Γουλεδιανών	80	10		
84	Γενή		5	2	Αυλή Αγίου Γεωργίου
85	Γουλεδιανά		5	3	Έξω από ταβέρνα Γουλέ
	Τοπική Κοινότητα Καρές	161	17		
86	Καρέ			3	Αυλή σχολείου Καρέ
87	Αμπελάκι			2	Πλάτωμα στην είσοδο χωριού
	Τοπική Κοινότητα Καστέλλου	99	18		
88	Κάστελλος				Αυλή Ι.Ν. Παναγίας
	Τοπική Κοινότητα Κούμων	152	18		
89	Κούμοι			6	Αυλή Πολιτιστικού κέντρου
	Τοπική Κοινότητα Μαρουλά	533	151		
90	Μαρουλάς			2	Στάση λεωφορείου (parking)
91	Δίλοφο				Πλάτωμα οδού
	Τοπική Κοινότητα	42	6		

	Όρους				
92	Όρος			5	Πλατεία
	Τοπική Κοινότητα Πρασίων	106	12		
93	Πρασιές			8	Γήπεδο Μπάσκετ
	Τοπική Κοινότητα Ρουσσοσπιτίου	536	90		
94	Ρουσσοσπίτι			2	Γήπεδο Ρουσσοσπιτίου
	Τοπική Κοινότητα Σελλίου	174	12		
95	Σελλί			4	Πλατεία Σελλί
96	Μύρθιος			2	Πλατεία Μύρθιου
	Τοπική Κοινότητα Χρωμοναστηρίου	360	58		
97	Χρωμοναστήρι			2	Γήπεδο Χρωμοναστηρίου
98	Καπεδιανά				Είσοδος χωριού
99	Μύλοι				Πλάτωμα οδού
100	Πρινέδες				Πλάτωμα οδού

ΚΟΙΝΟΤΗΤΑ ΡΕΘΥΜΝΟΥ

Η πόλη του Ρεθύμνου συνιστά ένα πολεοδομικό συγκρότημα με τα δικά του χαρακτηριστικά και τις δικές του ιδιαιτερότητες που επηρεάζει σε πολύ μεγάλο βαθμό τόσο τις διαδικασίες της αντισεισμικής οργάνωσης όσο και τον αναμενόμενο βαθμό επιτυχίας από ένα τέτοιο σχέδιο. Οι ιδιαιτερότητες αυτές που αφορούν τόσο τον βαθμό σεισμικής επικινδυνότητας της ευρύτερης περιοχής όσο και στις σημερινές κοινωνικές και οικονομικές συνθήκες του Δήμου, μπορούν να συνοψισθούν στα ακόλουθα:

Η νήσος Κρήτη και ο Δήμος Ρεθύμνης βρίσκονται σε μία ιδιαίτερη γεωτεκτονική θέση στο σημερινό γεωτεχνικό σχήμα των Ελληνίδων, με αποτέλεσμα να παρουσιάζουν σχετικά υψηλή σεισμικότητα

Ο πολεοδομικός ιστός και τα κτιριολογικά χαρακτηριστικά της πόλης παρουσιάζουν αρκετές ιδιαιτερότητες που συνίστανται κυρίως στην στενή συνύπαρξη της παλιάς με την καινούργια πόλη (με τελείως διαφορετικά πολεοδομικά χαρακτηριστικά, ηλικία και τύπο κατασκευών), στην σημαντική ύπαρξη διατηρητέων κτιρίων και μνημείων, στην έλλειψη αρκετών ελεύθερων χώρων μέσα στην πόλη, στην ύπαρξη κατά πλειονότητα στενών δρόμων, στην πυκνή δόμηση, στο μεγάλο ύψος των κτιρίων, κλπ

Οι κρίσιμες λειτουργίες της πόλης αλλάζουν σημαντικά και μεταβάλλουν χαρακτήρα ανάλογα με την εποχή, ιδίως κατά την τουριστική περίοδο.

Η ύπαρξη αυτού του ιδιαίτερα «τουριστικού» χαρακτήρα του Δήμου έχει ως αποτέλεσμα την πολύ μεγάλη δυσκολία στην άσκηση της αντισεισμικής πολιτικής αλλά και στην διαμόρφωση προληπτικής αντισεισμικής συνείδησης τόσο των απλών κατοίκων όσο και των εμπόρων και επιχειρηματιών οι οποίοι αντιδρούν σε κάθε τέτοια ιδέα, φοβούμενοι τις επιπτώσεις στον τουρισμό, με αποτέλεσμα να είναι μη συνεργάσιμοι σε κάθε στάδιο της αντισεισμικής οργάνωσης.

Ταυτόχρονα η σημαντική συμμετοχή αλλοδαπών κατοίκων στην πληθυσμιακή σύνθεση του Δήμου κατά την τουριστική περίοδο προϋποθέτει ιδιαίτερη αντιμετώπιση και πολλές επί πλέον δυσκολίες μέσα στα πλαίσια της αντισεισμικής θωράκισης (ενημέρωση, ασκήσεις ετοιμότητας κλπ)

Η πόλη του Ρεθύμνου εκτείνεται σε μία επιμήκη διάταξη Α-Δ παράλληλα με την παλιά εθνική οδό, ανάμεσα στην παραλιακή ζώνη στα βόρεια και την εθνική οδό στα νότια. Περιλαμβάνει τις εξής συνοικίες Κουμπές, Παλιά Πόλη, Μασταμπάς, Καλλιθέα, Περβόλια, Μισοίρια, Πλατανιάς και Τσεσμές από τα δυτικά προ τα ανατολικά) με διαφορετικά χωροταξικά και ρυμοτομικά χαρακτηριστικά και με τις πιο έντονες διαφορές να εντοπίζονται ανάμεσα στο παλιό και νέο τμήμα της πόλης. Η συνοικία της Παλιάς Πόλης και του Μασταμπά συνιστούν τον πυρήνα της πόλης με την πρώτη να αντιπροσωπεύει και το παλαιότερο τμήμα της πολεοδομικής μονάδας. Είναι το ιστορικό κέντρο με ένα πλήθος από διατηρητέα ενετικά κτίρια,

το παλιό λιμάνι αλλά και τη Φορτέτζα το περίφημο κάστρο στην είσοδο του λιμανιού. Αντίθετα οι συνοικίες Κουμπές, Μασταμπάς, Καλλιθέα συνιστούν το νέο πρόσωπο της πόλης με ελάχιστα παλαιά κτίρια, ενώ η συνοικία Περιβόλια παρουσιάζει ένα παλιό κέντρο που περιβάλλεται από το νεότερο τμήμα. Το μεγαλύτερο τμήμα της πόλης είναι ανεπτυγμένο στην παραθαλάσσια πεδινή έκταση με την εξαίρεση τη συνοικία Κουμπέ και το νότιο τμήμα των συνοικιών Μασταμπάς και Καλλιθέα που χαρακτηρίζονται από περισσότερο ή λιγότερο έντονο ανάγλυφο.

Η πυκνότητα δόμησης, όπως αυτή παρουσιάζεται σήμερα, είναι πολύ υψηλή για το μεγαλύτερο τμήμα της πόλης και ιδίως στις συνοικίες της Παλιάς Πόλης, του Μασταμπά και της Καλλιθέας με εξαίρεση των τμημάτων της επέκτασης. Αντίθετα οι συνοικίες Κουμπέ και Περιβόλια παρουσιάζουν διττό πρόσωπο με συγκεκριμένα τμήματα να χαρακτηρίζονται από υψηλή πυκνότητα και άλλα από χαμηλή. Οι κοινόχρηστοι ελεύθεροι χώροι (πλατείες, πράσινο κτλ) είναι περιορισμένοι, εντοπίζονται κατά κύριο λόγο στις συνοικίες Μασταμπάς και Καλλιθέα σε αντίθεση με τις υπόλοιπες που είτε είναι πολύ μικροί είτε ανύπαρκτοι.

ΤΟΜΕΙΣ:

ΤΟΜΕΑΣ 1

Καταλαμβάνει το δυτικό τμήμα της πόλης και αντιστοιχεί στις συνοικίες Κουμπέ και Σαρακίνα. Στα ανατολικά οριοθετείται από την οδό Σφακιών, τις εγκαταστάσεις του Επισκοπείου και την οδό Χαλέπα. Προς τα δυτικά ακολουθείται το όριο του οικιστικού ιστού, βόρεια ακολουθείται η ακτογραμμή και νότια ο ΒΟΑΚ.

Παρουσιάζει έντονο ανάγλυφο με μεγάλες κλίσεις, χρησιμοποιείται σχεδόν αποκλειστικά σαν χώρος κατοικίας (με εξαίρεση κατά μήκος της παραλιακής οδού όπου αναπτύσσονται τουριστική και εμπορική δραστηριότητα) και περιλαμβάνει κυρίως νέες οικοδομές με σχετικά καλή πυκνότητα δόμησης. Το οδικό δίκτυο δεν παρουσιάζει μεγάλο φόρτο, εκτός από την κεντρική παραλιακή οδό (Σταμαθιουδάκη), αλλά χαρακτηρίζεται από πολλές στενούς δρόμους και πολλά αδιέξοδα. Δια μέσω του τομέα αυτού πραγματοποιείται η είσοδος – έξοδος από την δυτική μεριά της πόλης και και η επικοινωνία με την εθνική οδό προς Χανιά. Μέσω του ίδιου τομέα πραγματοποιείται και η έξοδος προς Πανεπιστήμιο, Σταδιο του Γάλλου και οικισμό Γάλλου.

Υπάρχουν αρκετοί χώροι καταφυγής αλλά δεν προσεγγίζονται εύκολα λόγω μορφολογίας.

ΤΟΜΕΑΣ II

Ο τομέας αυτός αντιστοιχεί στη συνοικία της Παλιάς Πόλης με όλες τις ιδιομορφίες και τα χαρακτηριστικά που παρουσιάζει. Οριοθετείται στα νότια από τη λεωφόρο Κουντουριώτου και περιλαμβάνει τόσο το νέο όσο και τον παλιό λιμένα της πόλης.

Τα πολεοδομικά και κτιριολογικά χαρακτηριστικά του είναι πολύ δυσμενή (πολύ στενοί και διαπλεκόμενοι δρόμοι με μεγάλη κυκλοφορία και πολλά αδιέξοδα ή εμπόδια, μεγάλη εμπορική και τουριστική κίνηση, μεγάλος αριθμός παλαιών κτιρίων με πολλές επικυδυνότητες κλπ) με αποτέλεσμα η πρόσβαση στους ανοιχτούς χώρους καταφυγής και παροχής βοήθειας να αναμένεται πολύ δύσκολη, ακόμα και αν αυτοί απέχουν πολύ λίγο από τα όρια του κάθε τομέα.

Οι κύριες δραστηριότητες που αναπτύσσονται στον τομέα αυτό είναι εμπόριο και τουρισμός, ενώ ταυτόχρονα συγκεντρώνει και το μεγαλύτερο αριθμό από τις κρίσιμες υπηρεσίες και λειτουργίες της πόλης αφού στον τομέα αυτό επιλαμβάνονται η Νομαρχία,, το Δημαρχείο, η Αστυνομία, το Λιμεναρχείο, τα Δικαστήρια., το Μουσείο και πλήθος από αξιοθέατα, τράπεζες συλλόγους αλλά και σχολεία εκκλησίες κτλ. Χαρακτηρίζεται από την ύπαρξη πολλών παλαιών κτιρίων με πολύ μεγάλη πυκνότητα δόμησης. Οι κυκλοφοριακές συνθήκες είναι πολύ δυσμενείς και ο μόνος δρόμος που παρουσιάζει κάποια σχετικά καλύτερα χαρακτηριστικά είναι ο περιφερειακός δακτύλιος (Δημακοπούλου-Μελισινού-Αρκαδίου).

Οι ελεύθεροι χώροι στο μεγαλύτερο τμήμα του τομέα είναι σχετικά ανύπαρκτοι με την εξαίρεση του δυτικού τμήματος όπου κυρίως γύρω από το γήπεδο και την πλατεία της νομαρχίας.

ΤΟΜΕΑΣ III

Ο τομέας αυτός περιλαμβάνει το κέντρο της πόλης και τον Μασταμπά. Στα βόρεια οριοθετείται από από τον Τομέα II από τις κεντρικές λεωφόρους Η. Γαβριήλ και Κουντουριώτου στα δυτικά από τον Τομέα I και στα ανατολικά από την οδό Καζατζάκη. Το μέγεθος του τομέα αυτού είναι αρκετά μεγάλο και συγκεντρώνει μεγάλος μέρος των δραστηριοτήτων, τόσο την χειμερινή όσο και την τουριστική περίοδο.

Έτσι λοιπόν τίθεται το ζήτημα τόσο της εξασφάλισης ικανοποιητικών χώρων, όσο και της γενικότερης κατανομής και της θέσης που αυτοί θα βρίσκονται, έτσι ώστε να είναι γρήγορα προσπελάσιμοι από τους πληγέντες. Π.χ. δημοτικός κήπος από μόνος του είναι ικανός α καλύψει όλες τις ανάγκες του τομέα και ακόμα μεγαλύτερες. Αυτό είναι ικανοποιητικό αν αναλογισθούμε ότι η πυκνότητα του πληθυσμού κατά τις εργάσιμες ώρες αλλά και κατά την τουριστική περίοδο θα είναι πολλαπλάσια από αυτή που αναλογικά έχει υπολογισθεί. Παρ όλα αυτά όμως τίθεται το πρόβλημα της απόστασης από τα όρια του τομέα και ως εκ τούτου πρέπει να εξασφαλιστούν χώροι γρήγορα προσπελάσιμοι από όλα τα σημεία του τομέα.

ΤΟΜΕΑΣ IV

Ο τομέας αυτός περιλαμβάνει τμήμα του κέντρου και το δυτικό τμήμα της Καλλιθέας. Οριοθετείται στο νότιο τμήμα του από τον ΒΟΑΚ, στο δυτικό τμήμα του από τον Τομέα III και την οδό Δημοκρατίας, στο Ανατολικό τμήμα του από τον Τομέα 5 και την οδό Θεοδοκοπούλου και στο βόρειο τμήμα από την παραλιακή οδό από την οδό Παπανδρέου έως την πλατεία Αγνώστου Στρατιώτη. Στον τομέα αυτό βρίσκονται κυρίως κατοικίες. Οι δρόμοι έχουν κανονικό πλάτος και η δόμηση είναι μέτριας πυκνότητας. Ως χώροι καταφυγής έχουν οριστεί κυρίως τα μεγάλα σχολικά συγκροτήματα που υπάρχουν στον τομέα αυτό.

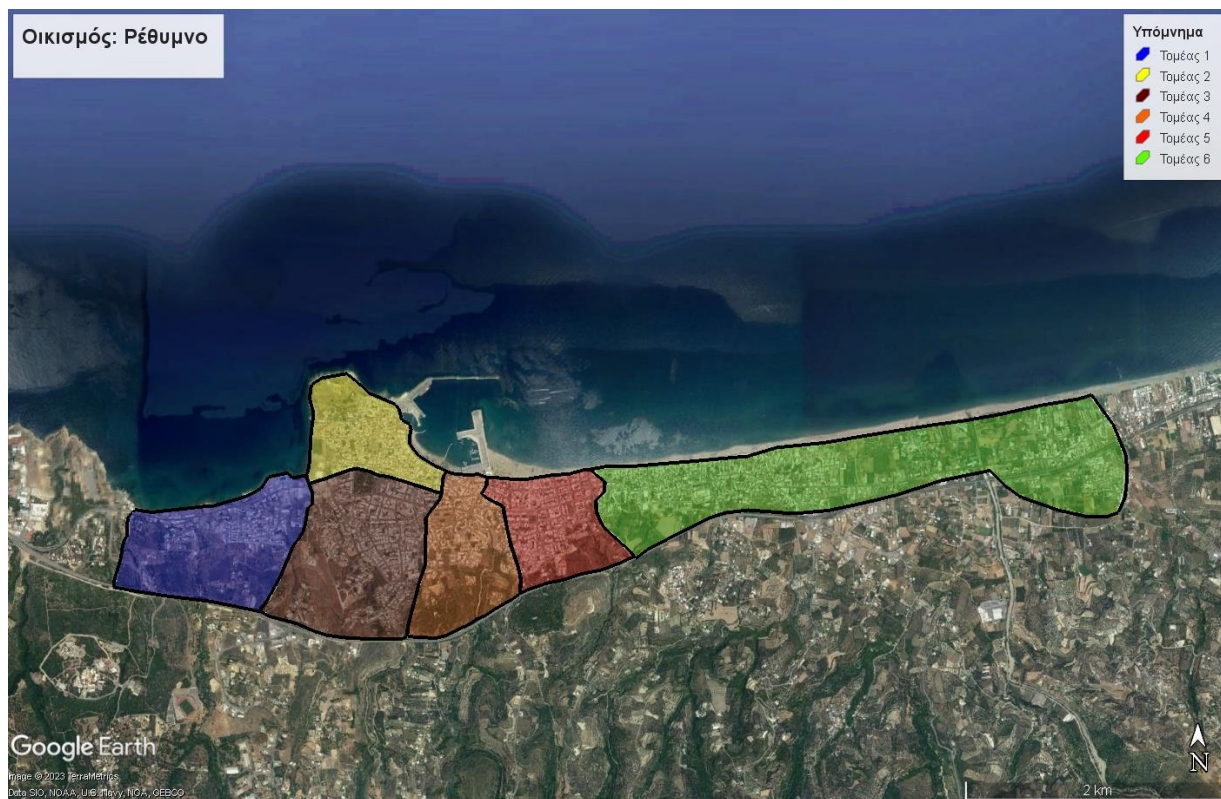
ΤΟΜΕΑΣ V

Ο τομέας αυτός περιλαμβάνει κυρίως την περιοχή της Καλλιθέας. Οριοθετείται βόρεια από την παραλιακή οδό από το ύψος της οδού Παπανδρέου έως τη περιοχή Κόρακα καμάρα, νότια από τον ΒΟΑΚ, δυτικά από την οδό Θεοδοκοπούλου και ανατολικά από το ρέμα. Στη περιοχή υπάρχουν κυρίως κατοικίες αλλά και πολλά τουριστικά καταλύματα. Από άποψη ρυμοτομίας παρουσιάζει κανονική γεωμετρία με την κεντρική αρτηρία να χαρακτηρίζεται από έντονο κυκλοφοριακό. Το υπόλοιπο οδικό δίκτυο σχηματίζεται από εγκάρσιους και παράλληλους δρόμους και καλύπτουν τα οικοδομικά τετράγωνα που αναπτύσσονται εκατέρωθεν. Έχουν ικανοποιητικό πλάτος και σπάνια εντοπίζονται αδιέξοδα, ή πολύ στενοί και δύσκολοι στην πρόσβαση οδοί.

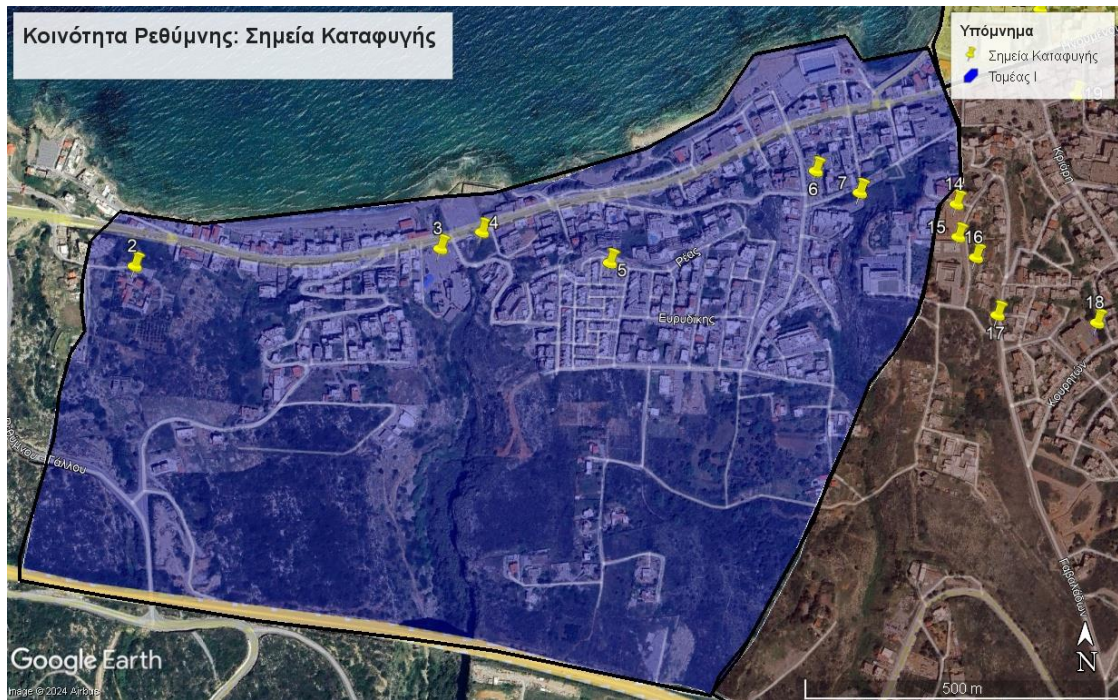
Η επικοινωνία με την εθνική οδό γίνεται από το δυτικό όριο του τομέα, μέσω της οδού Θεοδοκοπούλου που καταλήγει στη διασταύρωση προς Μικρά Ανώγεια και Αγία Ειρήνη. Χαρακτηριστικό του τομέα αυτού είναι ότι δεν υπάρχουν αρκετοί ανοιχτοί κοινόχρηστοι χώροι.

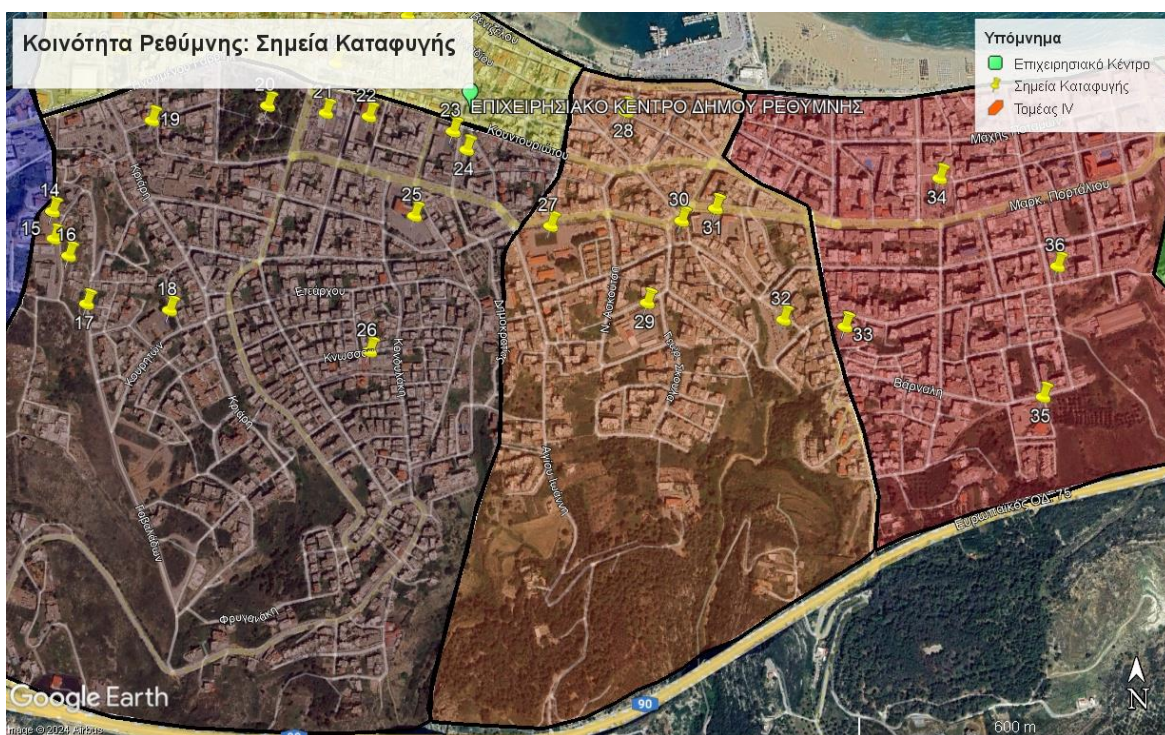
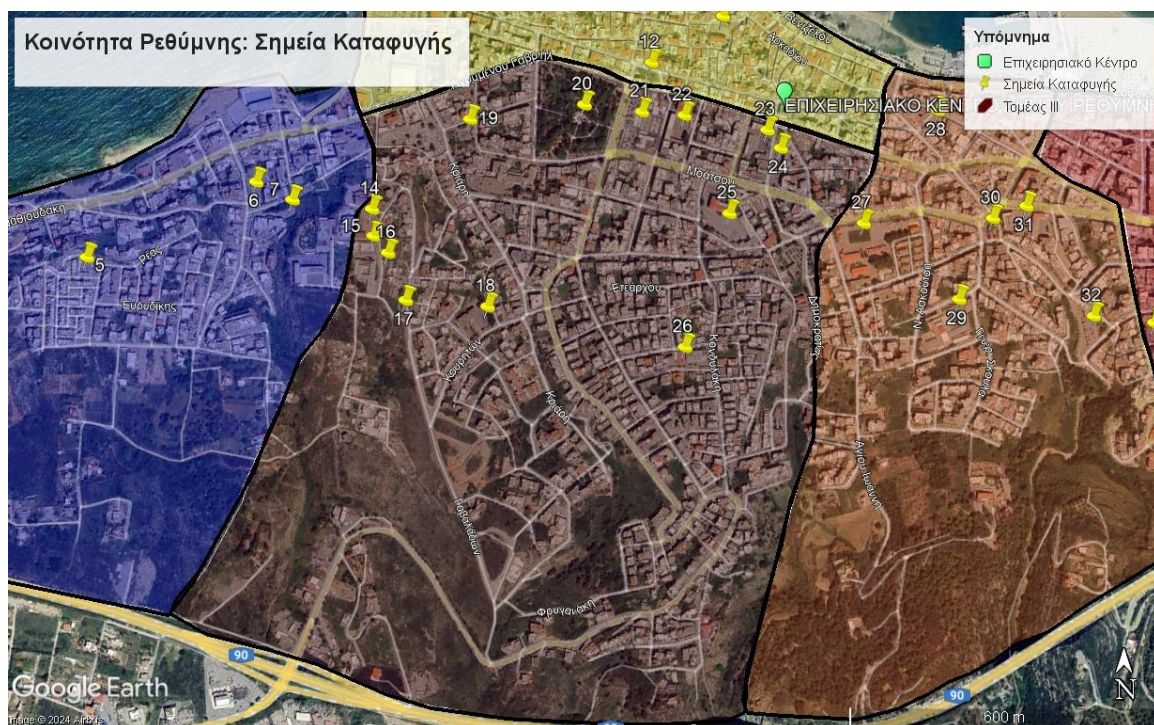
ΤΟΜΕΑΣ VI

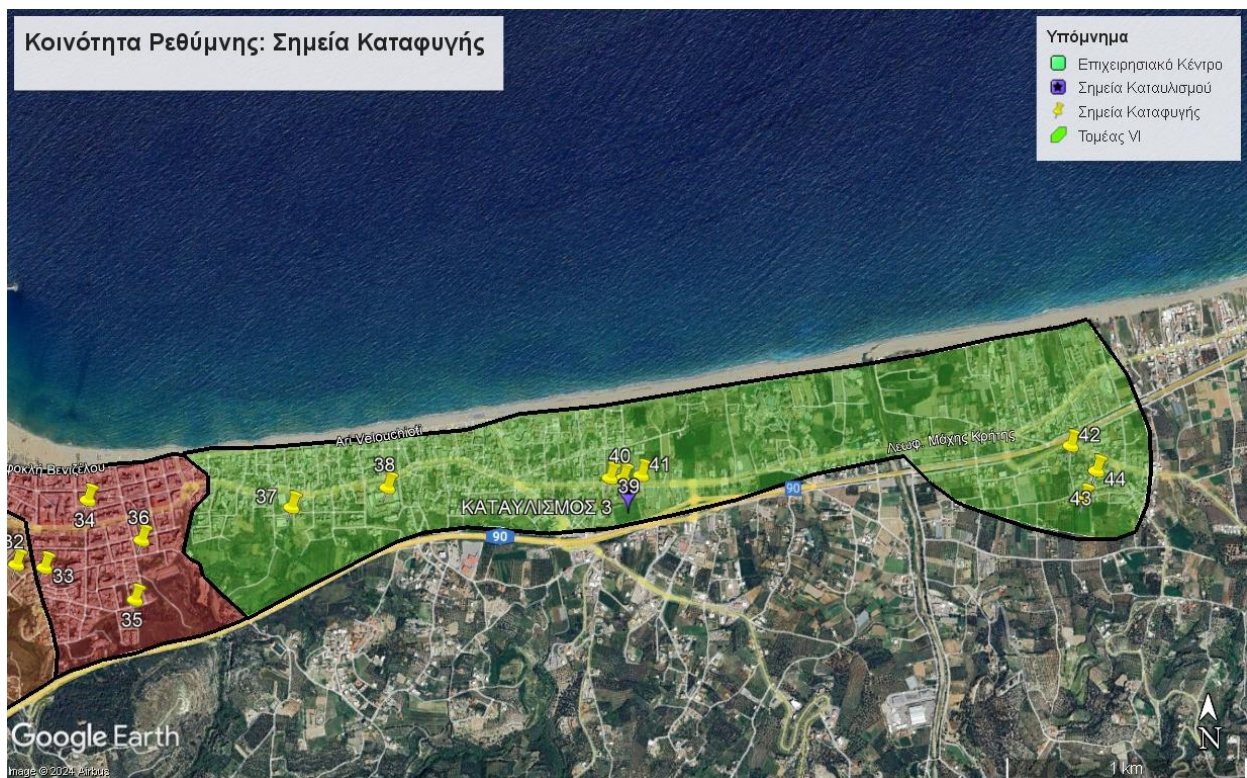
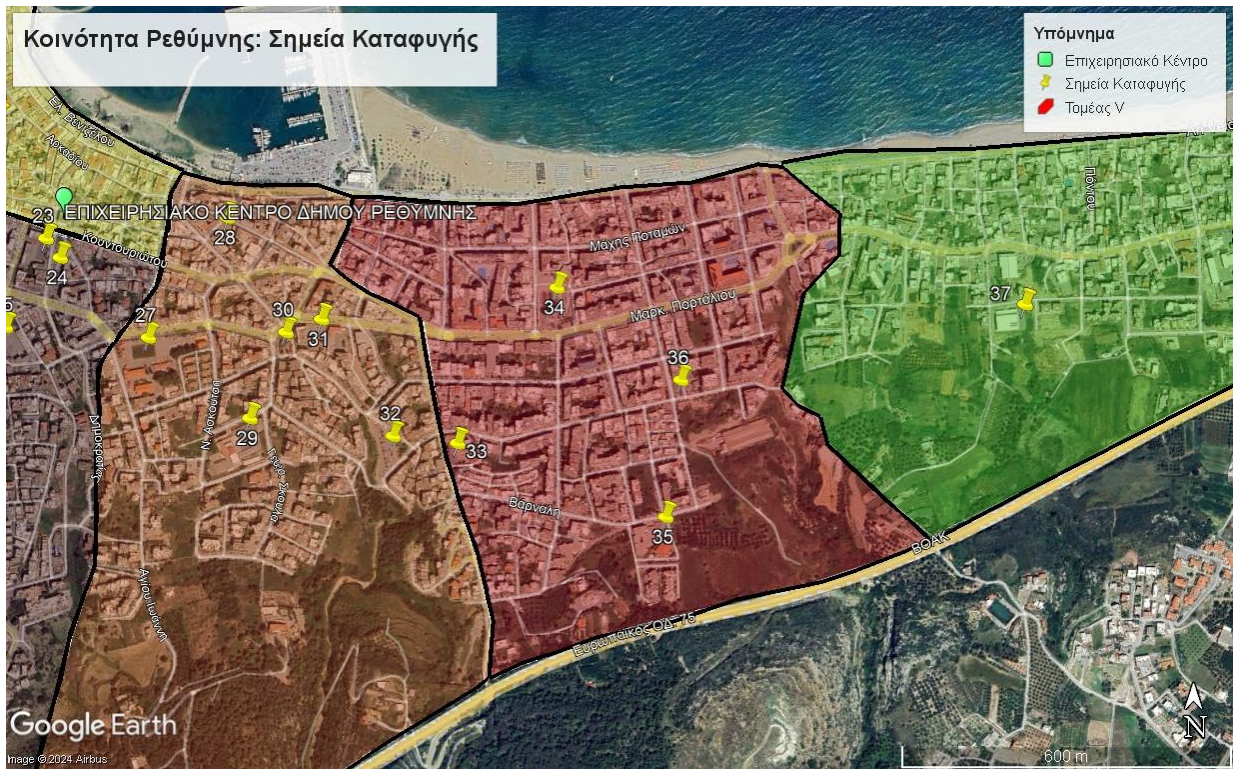
Ο τομέας αυτός περιλαμβάνει τις περιοχές Περβόλια, Μισίρια, Πλατανιά και Τσεσμέ. Αποτελεί το ανατολικό τμήμα της πόλης. Οι κυριότερες χρήσεις στο μεγαλύτερο ποσοστό τους αφορούν στον τουρισμό και λιγότερο στο εμπόριο με τις δραστηριότητες αυτές να εντοπίζονται κατά μήκος της παραλιακής ζώνης. Το υπόλοιπο τμήμα χαρακτηρίζεται ως κατοικία ενώ δεν εντοπίζονται άλλες σημαντικές δραστηριότητες. Υπάρχουν κάποια μεγάλα σχολικά συγκροτήματα και 2 μεγάλα γήπεδα που μπορούν να χρησιμοποιηθούν ως χώροι καταφυγής και καταυλισμού. Διασχίζεται και αυτός ο τομέας από την κεντρική λεωφόρο Ε. Παχλά, που αποτελεί προέκταση της Πορτάλιου. Το υπόλοιπο οδικό δίκτυο, ιδίως στα βόρεια της κεντρικής λεωφόρου, χαρακτηρίζεται από την ύπαρξη πολλών πολύ στενών δρόμων με πολύπλοκη γεωμετρία και πολλά αδιέξοδα και ιδιαίτερο πρόβλημα στάθμευσης. Ταυτόχρονα στον τομέα αυτό συνυπάρχουν νέα κτίρια με πολλά παλαιά που αναπτύσσονται κυρίως ανάμεσα στην κεντρική λεωφόρο και την παραλία. Η πρόσβαση προς την εθνική γίνεται τόσο από την ανατολική έξοδο της πόλης με τον ανισόπεδο κόμβο Αμαρίου.



Χάρτες με υπαίθριους χώρους για συγκέντρωση πληθυσμού στην κοινότητα Ρεθύμνης (χώροι καταφυγής)



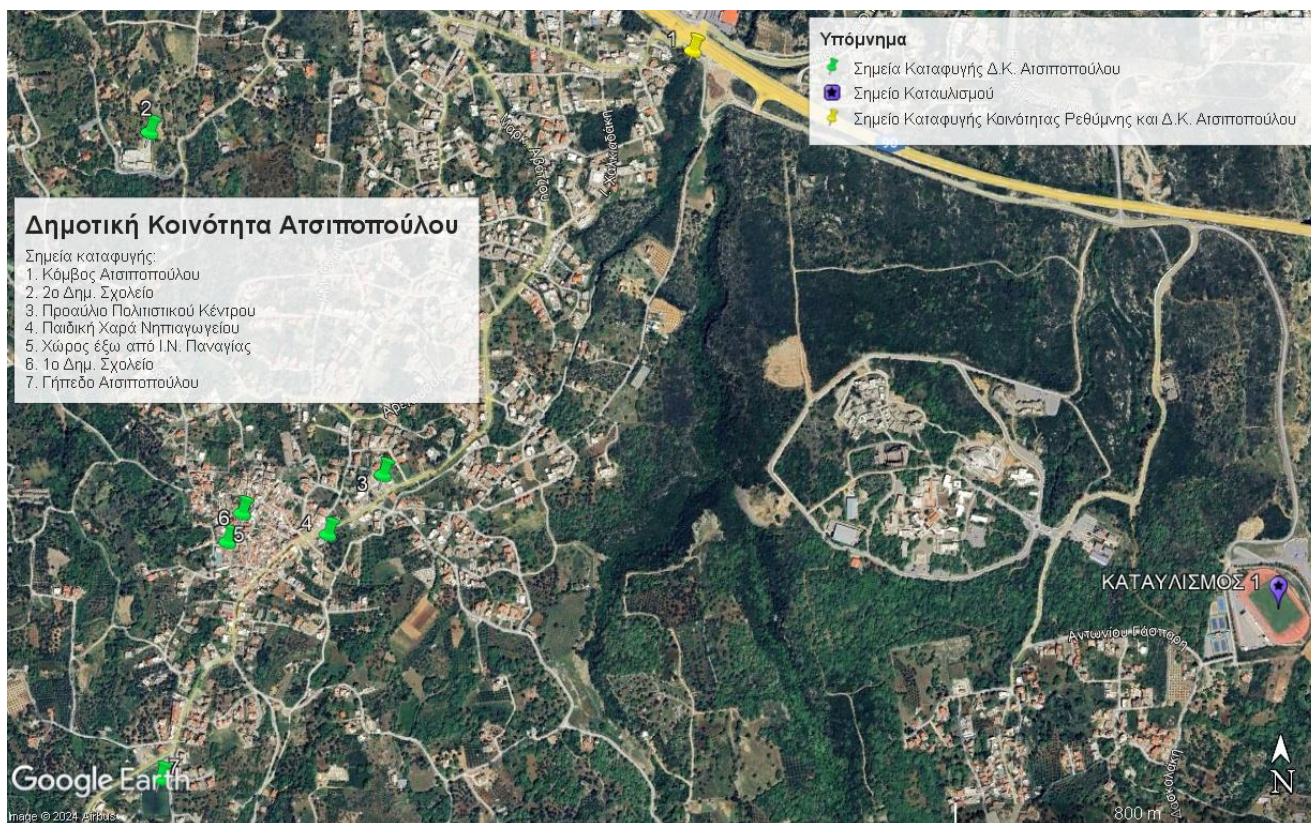




Σημεία Καταφυγής Κοινότητας Ρεθύμνης			
ΤΟΜΕΑΣ I	1	Κόμβος Ατσιποπούλου	35.361863, 24.444067
	2	Ιερά Μονή Σωτήρα Χριστού	Κουμπές, Ρέθυμνο 741 32
	3	Ο.Τ.391 (Οικοπεδο Φραγακη)	Σταμαθιουδάκη 86, 74132
	4	Ο.Τ.390	Σταμαθιουδάκη 84, 74132
	5	Πλατεία Σαρακίνας	Αμάλθειας και Ρέας, Σαρακίνα
	6	Πλατεία απέναντι από 7ο Δημοτικό	Αποστολάκη και Ψυχουντάκη
	7	7ο Δημοτικό Σχολείο προαύλιο	Αποστολάκη 6
ΤΟΜΕΑΣ II	8	ΦΟΡΤΕΤΖΑ	Λεωφ. Εμμανουήλ Κεφαλογιάννη 27, Ρέθυμνο 741 31
	9	3ο Δημοτικό Σχολείο πραύλιο	Ψυλλάκη 1, Ρέθυμνο 741 31
	10	Παιδική χαρά πλατείας δικαστηρίων	44ου Συντάγματος 2-3, Ρέθυμνο 741 32
	11	Πλατεία Μικρασιατών	Εμμανουήλ Βερνάδου 2, Ρέθυμνο 741 31
	12	Πλατεία 4ων Μαρτύρων	Γερακάρη 6, Ρέθυμνο 741 31
	13	Πλατεία Μητρόπολης	Μανιουδάκη & Μουσούρου, Ρέθυμνο 741 31
ΤΟΜΕΑΣ III	14	16ο Δημοτικό Σχολείο προαύλιο	Ιεράς Μητροπόλεως
	15	1ο Γυμνάσιο προαύλιο	Ιεράς Μητροπόλεως
	16	Παιδική χαρά απέναντι από 1ο Γυμνάσιο	Ιεράς Μητροπόλεως
	17	Ο.Τ. ανάμεσα από Ο.Τ.Γ489 και Ο.Τ.Γ481 (Τιμίου Σταυρού)	Γαβαλάδων και Τιμίου Σταυρού
	18	15ο Δημοτικό Σχολείο πραύλιο	Κουρητών 9, Ρέθυμνο 741 32
	19	Πολωνικό Νεκροταφείο	Τιμ. Βάσσου 25, Ρέθυμνο 741 32
	20	Δημοτικός Κήπος	Ηγουμένου Γαβριήλ, Ρέθυμνο 741 32
	21	Πάρκινγκ 4ων Μαρτύρων	Δημητρακάκη 2, Ρέθυμνο 741 32
	22	3ο Γυμνάσιο-Λύκειο προαύλιο	Κουντουριώτου 1, Ρέθυμνο 741 32
	23	2ο Δημοτικό Σχολείο Προαύλιο	Κουντουριώτου 43, Ρέθυμνο 741 32
ΤΟΜΕΑΣ IV	24	Παρκινγκ απέναντι από Δημαρχείο	Δημοκρατίας, Ρέθυμνο 741 32
	25	1ο Λυκείο και Πειραματικό Λύκειο	Μοάτσου, Μαρκέλλου & Σαθά, Ρέθυμνο 741 32
	26	13ο Δημοτικό Σχολείο Προαύλιο	Γερασιμου, Βλάχου 2, Ρέθυμνο 741 32
	27	Σχολη Χωροφυλακής	Καζαντζάκη και Ζυμβρακάκη, Ρέθυμνο 741 32
	28	Parking Εργατικού Κέντρου	Γιαμπουδάκη και Παναγιωτάκη, Ρέθυμνο 741 33
	29	2ο Γυμνάσιο - Λύκειο προαύλιο	Παστέρ και Ασκούτση, Ρέθυμνο 74 132

	30	Παιδική χαρά εξω από Μουσικό Σχολείο	Κωστή Παλαμά και Καντανολέοντος, Ρέθυμνο 74 132
	31	5ο Δημοτικό & Μουσικό Σχολείο προαύλιο	Δρακοντόπουλων 1, Ρέθυμνο 741 32
	32	Λαϊκή της Δευτέρας	Κωστή Παλαμά 20, Ρέθυμνο 741 32
ΤΟΜΕΑΣ V	33	6ο Δημοτικό Σχολείο	Δομήνικου Θεοτοκόπουλου 18, Ρέθυμνο 741 33
	34	Ι.Ν. Αγίου Γεωργίου Πεταλιώτη	Αγγέλου Σικελιανού 10, Ρέθυμνο 741 33
	35	14ο Δημοτικό Σχολείο προαύλιο	Βάρναλη 21, Ρέθυμνο 741 33
	36	Ελεύθερος χώρος στη συμβολή οδών Κολοκοτρώνη & Κωνσταντινουπόλεως	Καλλιθέα, Ρέθυμνο 741 33
ΤΟΜΕΑΣ VI	37	Κλειστό γυμναστήριο Περιβολίων προαύλιο	Γεωρ. Φωναζάκη 5, Ρέθυμνο 741 33
	38	Συγκρότημα Σχολικών μονάδων ΕΠΑΛ, 8ο Δημοτικό και Πειραματικό Γυμνάσιο	Ευαγγέλου Δασκαλάκη, Ρέθυμνο 741 33
	39	9ο Δημοτικό Σχολείο προαύλιο	Λεωφ. Μάχης Κρήτης 33, Ρέθυμνο 741 33
	40	4ο Γυμνάσιο προαύλιο	Λεωφ. Μάχης Κρήτης 40, Ρέθυμνο 741 33
	41	Ι.Ν. Αγίων Αποστόλων Πέτρου και Παύλου	Λεωφ. Μάχης Κρήτης 48, Ρέθυμνο 741 33
	42	10ο Δημοτικό Σχολείο Τσεσμέ	Καισαρειασ 24, Ρέθυμνο 741 33
	43	Γήπεδο Ποδοσφαίρου Τσεσμέ	Εργατικές κατοικίες, Ρέθυμνο 741 33
	44	Γήπεδο Μπάσκετ Τσεσμέ	Εργατικές κατοικίες, Ρέθυμνο 741 33

Χάρτες με υπαίθριους χώρους για συγκέντρωση πληθυσμού στην Δημοτική Κοινότητα Ατσιποπούλου (Σημεία Καταφυγής)



ΧΩΡΟΙ ΚΑΤΑΦΥΓΗΣ

ΤΙ ΕΙΝΑΙ: Οι χώροι καταφυγής είναι ελεύθεροι χώροι μέσα στη πόλη που αποσκοπούν στην ασφαλή εκτόνωση του πληθυσμού, που εκδηλώνεται σαν πρώτη αντίδραση σε ένα σεισμικό γεγονός και γενικότερα στην ελαχιστοποίηση των απωλειών σε ζωές και τραυματισμούς.

ΚΡΙΤΗΡΙΑ ΕΠΙΛΟΓΗΣ ΧΩΡΩΝ ΚΑΤΑΦΥΓΗΣ (βλ. παραπάνω πίνακα):

Οι χώροι καταφυγής καλύπτουν χώρο 2 τ.μ. ανά μόνιμο και προσωρινό κάτοικο

Η κατανομή των χώρων είναι ανάλογη της κατανομής του πληθυσμού των δραστηριοτήτων και των λειτουργιών της πόλης.

Η προσβασιμότητα των χώρων

Οι κυκλοφοριακές συνθήκες όπως η ύπαρξη κυρίων οδικών αξόνων

ΧΩΡΟΙ ΚΑΤΑΥΛΙΣΜΟΥ

(ΓΗΠΕΔΟ ΓΑΛΛΟΥ, ΓΗΠΕΔΟ ΣΟΧΩΡΑΣ, ΓΗΠΕΔΟ ΜΙΣΣΙΡΙΩΝ)

ΤΙ ΕΙΝΑΙ: Οι χώροι καταυλισμού είναι χώροι προσωρινής στέγασης των σεισμόπληκτων μέχρι την αποκατάσταση των κατεστραμμένων κατοικιών και άλλων κτιρίων.

Ως χώροι καταυλισμού μπορούν να χρησιμοποιηθούν και ξενοδοχειακές επιχειρήσεις εφόσον υπάρχει δυνατότητα και διαθεσιμότητα και δεν εμφανίζουν ζημιές.

ΚΡΙΤΗΡΙΑ ΕΠΙΛΟΓΗΣ ΧΩΡΩΝ ΚΑΤΑΥΛΙΣΜΟΥ):

Σημερινή διαμόρφωση

Η κατανομή του πληθυσμού

Χώροι που δεν διαθέτουν άμεση εγγύτητα με κτίρια.

Εύκολη πρόσβαση από Εθνική οδό

Ως επιχειρησιακό κέντρο έχει οριστεί το Δημαρχείο Ρεθύμνης

• Χώροι Εναπόθεσης Αδρανών Υλικών

ΔΗΜΟΤΙΚΗ ΕΝΟΤΗΤΑ ΑΡΚΑΔΙΟΥ	ΠΑΡΑΠΛΕΥΡΟΣ ΧΩΡΟΣ ΔΗΜΟΤΙΚΟΥ ΓΗΠΕΔΟΥ ΑΜΝΑΤΟΥ, ΚΟΙΝΟΤΗΤΑ ΑΜΝΑΤΟΣ, ΘΕΣΗ «ΚΟΚΚΙΝΟ ΜΕΤΟΧΙ»
ΔΗΜΟΤΙΚΗ ΕΝΟΤΗΤΑ ΝΙΚΗΦΟΡΟΥ ΦΩΚΑ	ΚΟΜΒΟΣ ΑΤΣΙΠΟΠΟΥΛΟΥ – ΝΟΤΙΑ ΒΟΑΚ, ΚΟΙΝΟΤΗΤΑ ΑΤΣΙΠΟΠΟΥΛΟΥ
	ΠΑΡΑΠΛΕΥΡΟΣ ΧΩΡΟΣ ΔΗΜΟΤΙΚΟΥ ΓΗΠΕΔΟΥ ΚΑΛΟΝΥΚΤΗ, ΚΟΙΝΟΤΗΤΑ ΚΑΛΟΝΥΚΤΗΣ
ΔΗΜΟΤΙΚΗ ΕΝΟΤΗΤΑ ΛΑΠΠΑΙΩΝ	ΚΟΙΝΟΤΗΤΑ ΜΥΡΙΟΚΕΦΑΛΩΝ, ΘΕΣΗ «ΑΣΙΚΡΑΤΟΣ»
	ΕΠΙ ΤΟΥ ΕΠΑΡΧΙΑΚΟΥ ΔΡΟΜΟΥ ΕΠΙΣΚΟΠΗΣ - ΑΡΓΥΡΟΥΠΟΛΗΣ

ΠΑΡΑΡΤΗΜΑ Θ

ΠΑΡΑΡΤΗΜΑ Θ – ΤΗΛΕΦΩΝΙΚΟΣ ΚΑΤΑΛΟΓΟΣ ΦΟΡΕΩΝ ΚΑΙ ΥΠΗΡΕΣΙΩΝ ΣΕ ΕΠΙΠΕΔΟ ΔΗΜΟΥ ΡΕΘΥΜΝΗΣ

Το παρόν προσαρτάται στο ΣΧΕΔΙΟ ΑΝΤΙΜΕΤΩΠΙΣΗΣ ΕΚΤΑΚΤΩΝ ΑΝΑΓΚΩΝ ΚΑΙ ΑΜΕΣΗΣ/ΒΡΑΧΕΙΑΣ ΔΙΑΧΕΙΡΙΣΗΣ ΣΥΝΕΠΕΙΩΝ ΑΠΟ ΤΗΝ ΕΚΔΗΛΩΣΗ ΣΕΙΣΜΟΥ ΤΟΥ ΔΗΜΟΥ ΡΕΘΥΜΝΗΣ και αποτελεί αναπόσπαστο τμήμα του.

Ακολουθως παρατίθεται ονομαστικός τηλεφωνικός κατάλογος όλων των φορέων και υπηρεσιών σε επίπεδο Δήμου Ρεθύμνης.

Ονομαστικός Τηλεφωνικός Κατάλογος Φορέων και Υπηρεσιών		
A/A	Φορέας/Υπηρεσία	Τηλέφωνο
1	Περιφερειακή Ενότητα Ρεθύμνης	28313 40701
2	Πυροσβεστική Υπηρεσία Ρεθύμνου	28310 22222
3	Αστυνομικό Τμήμα Ρεθύμνου	28310 88150
4	Τουριστική Αστυνομία Ρεθύμνου	28310 28156
5	Τμήμα Δοκίμων Αστυφυλάκων Ρεθύμνου	28310 35071
6	Διεύθυνση Δασών Ρεθύμνης	28310 23308
7	547 Α/Μ Τάγμα Πεζικού	28310 22808
8	ΔΕΥΑ Ρεθύμνου	28310 27777
9	Λιμεναρχείο Ρεθύμνου	28310 22276
10	Λιμενικό Ταμείο Ρεθύμνης	28310 22408
11	Γενικό Νοσοκομείο Ρεθύμνου	28313 42100
12	ΕΚΑΒ Ρεθύμνου	28310 26966
13	Κέντρο Υγείας Ρεθύμνου	28310 21725
14	Τοπική Μονάδα Υγείας Ρεθύμνου	28310 20081
15	Κέντρο Φυσικής & Ιατρικής Αποκατάστασης Ρεθύμνου	28313 41800
16	Περιφερειακό Ιατρείο Πηγής	28310 71001
17	Περιφερειακό Ιατρείο Πρασσών	28310 75171
18	Περιφερειακό Ιατρείο Αρμένων	28310 41008
19	Περιφερειακό Ιατρείο Αργυρούπολης	28310 81266
20	Περιφερειακό Ιατρείο Ρουστίκων	28310 91214
21	Περιφερειακό Ιατρείο Επισκοπής	28310 61225
22	Δ/ση Πρωτοβάθμιας Εκπαίδευσης Ρεθύμνου	28310 51791
23	Δ/ση Δευτεροβάθμιας Εκπαίδευσης Ρεθύμνου	28310 29397
24	Πανεπιστήμιο Κρήτης	28310 77718
25	ΔΕΔΔΗΕ	28310 28919
26	ΚΤΕΛ	28310 22212

ΠΑΡΑΡΤΗΜΑ Ι

ΠΑΡΑΡΤΗΜΑ Ι – ΠΡΟΤΥΠΟΙ ΠΙΝΑΚΕΣ

Το παρόν προσαρτάται στο ΣΧΕΔΙΟ ΑΝΤΙΜΕΤΩΠΙΣΗΣ ΕΚΤΑΚΤΩΝ ΑΝΑΓΚΩΝ ΚΑΙ ΑΜΕΣΗΣ/ΒΡΑΧΕΙΑΣ ΔΙΑΧΕΙΡΙΣΗΣ ΣΥΝΕΠΕΙΩΝ ΑΠΟ ΤΗΝ ΕΚΔΗΛΩΣΗ ΣΕΙΣΜΟΥ ΤΟΥ ΔΗΜΟΥ ΡΕΘΥΜΝΗΣ και αποτελεί αναπόσπαστο τμήμα του.

ΠΙΝΑΚΑΣ Α) Κατάλογος Αιτημάτων Πολιτών του Δήμου Ρεθύμνης για μετασεισμικό έλεγχο κτιρίων από την ΓΔΑΕΦΚ

Α/Α	ΗΜΕΡΟΜΗΝΙΑ	ΕΠΩΝΥΜΟ	ΌΝΟΜΑ	ΠΑΤΡΩΝΥΜΟ	ΤΗΛΕΦΩΝΟ	ΔΗΜΟΣ	ΔΗΜΟΤΙΚΗ ΕΝΟΤΗΤΑ	ΚΟΙΝΟΤΗΤΑ	ΠΕΡΙΟΧΗ	ΟΔΟΣ	ΑΡΙΘΜΟΣ	ΧΡΗΣΗ	ΟΡΟΦΟΙ ΚΤΙΡΙΟΥ	ΠΕΡΙΓΡΑΦΗ ΒΛΑΒΩΝ	ΠΑΡΑΤΗΡΗΣΕΙΣ

ΠΙΝΑΚΑΣ Β) Κατάλογος Πολιτών του Δήμου Ρεθύμνης που αιτούνται άμεσα προσωρινή διαμονή

α/α	ΟΝΟΜΑΤΕΠΩΝΥΜΟ	ΠΑΤΡΩΝΥΜΟ	ΤΗΛΕΦΩΝΟ ΚΙΝΗΤΟ	ΔΙΕΥΘΥΝΣΗ	ΠΑΡΑΤΗΡΗΣΕΙΣ
1					
2					
3					

ΠΑΡΑΡΤΗΜΑ ΙΑ

ΠΑΡΑΡΤΗΜΑ ΙΑ – ΠΙΝΑΚΑΣ ΑΠΟΔΕΚΤΩΝ

Το παρόν προσαρτάται στο ΣΧΕΔΙΟ ΑΝΤΙΜΕΤΩΠΙΣΗΣ ΕΚΤΑΚΤΩΝ ΑΝΑΓΚΩΝ ΚΑΙ ΑΜΕΣΗΣ/ΒΡΑΧΕΙΑΣ ΔΙΑΧΕΙΡΙΣΗΣ ΣΥΝΕΠΕΙΩΝ ΑΠΟ ΤΗΝ ΕΚΔΗΛΩΣΗ ΣΕΙΣΜΟΥ ΤΟΥ ΔΗΜΟΥ ΡΕΘΥΜΝΗΣ και αποτελεί αναπόσπαστο τμήμα του.

ΑΠΟΔΕΚΤΕΣ ΓΙΑ ΕΝΕΡΓΕΙΑ

1. Γραφείο Δημάρχου Ρεθύμνης
2. Γραφείο Αντιδημάρχου αρμόδιου για θέματα Πολιτικής Προστασίας
3. Διεύθυνση Τεχνικών Υπηρεσιών Πολεοδομίας και Περιβάλλοντος
4. Διεύθυνση Διοικητικών και Οικονομικών Υπηρεσιών
5. Αυτοτελές Τμήμα Κοινωνικής Προστασίας , Παιδείας και Πολιτισμού

ΠΡΟΣ ΚΟΙΝΟΠΟΙΗΣΗ

1. Περιφέρεια Κρήτης (ΠΕ Ρεθύμνου)
2. Πυροσβεστική Υπηρεσία Ρεθύμνου
3. Αστυνομική Διεύθυνση Κρήτης
4. Αστυνομικό Τμήμα Ρεθύμνης
5. Νοσοκομείο Ρεθύμνης



ΠΑΡΑΡΤΗΜΑ ΙΒ

**ΠΑΡΑΡΤΗΜΑ ΙΒ- ΕΚΔΟΣΗ ΚΑΤΕΥΘΥΝΤΗΡΙΩΝ ΟΔΗΓΙΩΝ ΣΧΕΤΙΚΑ ΜΕ ΤΗΝ ΛΗΨΗ ΚΑΙ ΔΙΑΧΕΙΡΙΣΗ
«ΠΡΟΣΑΡΜΟΣΜΕΝΩΝ ΣΤΗΝ ΕΛΛΗΝΙΚΗ ΓΛΩΣΣΑ ΜΗΝΥΜΑΤΩΝ ΠΡΟΕΙΔΟΠΟΙΗΣΗΣ ΤΣΟΥΝΑΜΙ» ΤΟΥ ΕΘΝΙΚΟΥ
ΚΕΝΤΡΟΥ ΠΡΟΕΙΔΟΠΟΙΗΣΗΣ ΓΙΑ ΤΣΟΥΝΑΜΙ**

Το παρόν προσαρτάται στο ΣΧΕΔΙΟ ΑΝΤΙΜΕΤΩΠΙΣΗΣ ΕΚΤΑΚΤΩΝ ΑΝΑΓΚΩΝ ΚΑΙ ΑΜΕΣΗΣ/ΒΡΑΧΕΙΑΣ ΔΙΑΧΕΙΡΙΣΗΣ ΣΥΝΕΠΕΙΩΝ ΑΠΟ ΤΗΝ ΕΚΔΗΛΩΣΗ ΣΕΙΣΜΟΥ ΤΟΥ ΔΗΜΟΥ ΡΕΘΥΜΝΗΣ και αποτελεί αναπόσπαστο τμήμα του.



ΕΛΛΗΝΙΚΗ ΔΗΜΟΚΡΑΤΙΑ ΥΠΟΥΡΓΕΙΟ ΚΛΙΜΑΤΙΚΗΣ ΚΡΙΣΗΣ &
ΠΟΛΙΤΙΚΗΣ ΠΡΟΣΤΑΣΙΑΣ ΓΕΝΙΚΗ ΓΡΑΜΜΑΤΕΙΑ ΠΟΛΙΤΙΚΗΣ
ΠΡΟΣΤΑΣΙΑΣ Δ/ΝΣΗ ΣΧΕΔΙΑΣΜΟΥ ΑΝΤΙΜΕΤΩΠΙΣΗΣ ΕΚΤΑΚΤΩΝ
ΑΝΑΓΚΩΝ ΤΜΗΜΑ ΦΥΣΙΚΩΝ ΚΑΤΑΣΤΡΟΦΩΝ

Πληροφορίες: Δ. Αλεξανδρής, Α. Αντωνάκος, Ε. Αγγελόπουλος Ταχ.

Δ/ση: Λεωφ. Κηφισίας 37, Μαρούσι Τ.Κ.: 15126

Τηλέφωνο: 2131510975, 2131510170, 2131510162 E-mail:

dalex@gscp.gr, aantonakos@gscp.gr,

eaggelopoulos@gscp.gr

ΘΕΜΑ:

α, 11 Ιουλίου 2022 Αριθ.

: **A689**

Σ: ΠΙΝΑΚΑΣ ΑΠΟΔΕΚΤΩΝ

Ι: ΠΙΝΑΚΑΣ ΑΠΟΔΕΚΤΩΝ

ΣΧΕΤ: .

Έκδοση κατευθυντήριων οδηγιών σχετικά με την λήψη και διαχείριση των «Προσαρμοσμένων στην Ελληνική Γλώσσα Μηνυμάτων Προειδοποίησης Τσουνάμι» του Εθνικού Κέντρου Προειδοποίησης για Τσουνάμι.

1. Ν.3013/2002 "Περί αναβάθμισης της Πολιτικής Προστασίας & λοιπές διατάξεις", (ΦΕΚ 102/Α'/2002).
2. Π.Δ.151/3-6-2004 "Οργανισμός Γεν. Γραμματείας Πολιτικής Προστασίας" (ΦΕΚ 107/Α'/2004)
3. Υ.Α.1299/7-4-2003 "Εγκριση του από 7.4.2003 Γενικού Σχεδίου Πολιτικής Προστασίας με τη συνθηματική λέξη ΞΕΝΟΚΡΑΤΗΣ" (ΦΕΚ 423/Β'/2003)
4. Ν. 4249/2014 Αναδιοργάνωση της Ελληνικής Αστυνομίας, του Πυροσβεστικού Σώματος και της Γενικής Γραμματείας Πολιτικής Προστασίας, αναβάθμιση Υπηρεσιών του Υπουργείου Δημόσιας Τάξης και Προστασίας του Πολίτη και ρύθμιση λοιπών θεμάτων αρμοδιότητας Υπουργείου Δημόσιας Τάξης και Προστασίας του Πολίτη και άλλες διατάξεις (ΦΕΚ 73/Α'/2014)
5. Ν.4662/2020 "Εθνικός Μηχανισμός Διαχείρισης Κρίσεων και Αντιμετώπισης Κινδύνων, αναδιάρθρωση της Γενικής Γραμματείας Πολιτικής Προστασίας, αναβάθμιση συστήματος εθελοντισμού πολιτικής προστασίας, αναδιοργάνωση του Πυροσβεστικού και άλλες διατάξεις." (ΦΕΚ 27/Α'/2020)
6. Το Άρθρο Τέταρτο παρ. 4 της ΠΝΠ της 14-03-2020 (ΦΕΚ 64/Α'/2020) η ισχύς της οποίας κυρώθηκε με το άρθρο 3 του Ν. 4682 τ.Α'76/03.04.2020
7. Το υπ. αριθμ. 717/30-01-2020 έγγραφο της ΓΓΠΠ με θέμα «1η Έκδοση του Γενικού Σχεδίου Αντιμετώπισης Εκτάκτων Αναγκών και Άμεσης/Βραχείας Διαχείρισης των Συνεπειών από την Εκδήλωση Σεισμών με την κωδική ονομασία «ΕΓΚΕΛΑΔΟΣ», στα πλαίσια του Γενικού Σχεδίου Πολιτικής Προστασίας με τη συνθηματική λέξη "Ξενοκράτης" με ΑΔΑ 6Θ4Φ46ΜΤΛΒ-9ΓΓ.
8. Το 8794/06-12-2019 έγγραφό μας «1η Έκδοση του Γενικού Σχεδίου Αντιμετώπισης Εκτάκτων Αναγκών και Άμεσης/Βραχείας Διαχείρισης των Συνεπειών από την Εκδήλωση Πλημμυρικών Φαινομένων με την κωδική ονομασία «ΔΑΡΔΑΝΟΣ», στα πλαίσια του Γενικού Σχεδίου Πολιτικής Προστασίας με τη συνθηματική λέξη "Ξενοκράτης"» (ΑΔΑ: ΨΓΚΟ46ΜΤΛΒ-Φ04)
9. Το υπ' αριθμ. 4561/09-07-2015 έγγραφό μας με θέμα «Έκδοση κατευθυντήριων οδηγιών σχετικά με την λήψη και διαχείριση των «Μηνυμάτων Προειδοποίησης Τσουνάμι» του Εθνικού Κέντρου Έγκαιρης Προειδοποίησης για Τσουνάμι.
10. Το υπ' αριθμ. 1283/15-02-2019 έγγραφό μας
11. Το υπ' αριθμ. 834/03-02-2020 έγγραφό μας
12. Το από 28-01-2021 μήνυμα ηλεκτρονικής αλληλογραφίας του Εθνικού Κέντρου Έγκαιρης Προειδοποίησης για Τσουνάμι
13. Το υπ' αριθμ. 751/10-02-2021 έγγραφό μας
14. Το υπ' αριθμ. 9880/04-11-2021 έγγραφό μας
15. Το από 19-03-2022 μήνυμα ηλεκτρονικής αλληλογραφίας του Εθνικού Κέντρου Έγκαιρης Προειδοποίησης για Τσουνάμι

1. Εισαγωγή

Σύμφωνα με την προσθήκη 1 του παραρτήματος Α του Γενικού Σχεδίου Πολιτικής Προστασίας «Ξενοκράτης» (Σχετικό 3), τα παλιρροιακά κύματα βαρύτητας ή κατά την επικρατέστερη ορολογία κύματα τσουνάμι αναφέρονται ως αιτία γένεσης καταστροφών.

Τα κύματα τσουνάμι δημιουργούνται κατά την απότομη μετατόπιση μεγάλων ποσοτήτων νερού, σε ένα υδάτινο σχηματισμό. Η αρχική απότομη μετατόπιση του νερού, που προκαλεί τη γένεση ενός τσουνάμι, μπορεί να είναι αποτέλεσμα σεισμού, υποθαλάσσιου ή παράκτιου, που προκαλεί κατακόρυφη μετακίνηση του πυθμένα, παράκτιας κατολίσθησης ή ηφαιστειακής έκρηξης.

Επισημαίνεται ότι τα κύματα τσουνάμι διαφέρουν σημαντικά από τα θαλάσσια κύματα που προκαλούνται από τον άνεμο. Η κυριότερη διαφορά έγκειται στο γεγονός ότι τα ανεμογενή θαλάσσια κύματα περιορίζονται στο ανώτερο στρώμα της υδάτινης στήλης, ενώ τα τσουνάμι εκδηλώνονται στο σύνολο της υδάτινης στήλης, με αποτέλεσμα, ενώ σε θαλάσσιες περιοχές με μεγάλα βάθη τα τσουνάμι λόγω των χαρακτηριστικών τους να μην θεωρούνται σοβαρός κίνδυνος για τις πλέουσες κατασκευές, φτάνοντας στις ακτές, όπως έχει αναφερθεί, προκαλούν παράκτιες πλημμύρες με ιδιαίτερα καταστρεπτικές συνέπειες.

Δεδομένου ότι τα κύματα τσουνάμι αποτελούν δευτερογενή φαινόμενα με πρωτογενείς αιτίες κυρίως τους σεισμούς που εκδηλώνονται στον υποθαλάσσιο ή παράκτιο χώρο και έχοντας υπ όψη ότι μεσολαβεί ένα χρονικό διάστημα από την εκδήλωση του πρωτογενούς φαινομένου έως την άφιξη των τσουνάμι στις ακτές, υπάρχει δυνατότητα έγκαιρης προειδοποίησης για την πιθανή δημιουργία τους.

Η Γενική Γραμματεία Πολιτικής Προστασίας, ως φορέας της Κεντρικής Διοίκησης, με κύρια αποστολή το συντονισμό των φορέων που εμπλέκονται σε όλο το φάσμα της διαχείρισης κινδύνων από την εκδήλωση καταστροφών, εκδίδει το παρόν στα πλαίσια εφαρμογής του Γενικού Σχεδίου Πολιτικής Προστασίας «Ξενοκράτης» (ΥΑ 1299/7-4-2003), του «Γενικού Σχεδίου Αντιμετώπισης Εκτάκτων Αναγκών και Άμεσης/Βραχείας Διαχείρισης των Συνεπειών από την Εκδήλωση Σεισμών» με την κωδική ονομασία «ΕΓΚΕΛΑΔΟΣ», καθώς και του «Γενικού Σχεδίου Αντιμετώπισης Εκτάκτων Αναγκών και Άμεσης/Βραχείας Διαχείρισης των Συνεπειών από την Εκδήλωση Πλημμυρικών Φαινομένων» με την κωδική ονομασία «ΔΑΡΔΑΝΟΣ».

2. Εθνικός φορέας έγκαιρης προειδοποίησης για τσουνάμι - Προσαρμοσμένα στην Ελληνική γλώσσα μηνύματα προειδοποίησης τσουνάμι.

Για την Ελλάδα Εστιακό Σημείο Προειδοποίησης Τσουνάμι και Εθνικό Κέντρο Προειδοποίησης Τσουνάμι είναι το Γεωδυναμικό Ινστιτούτο του Εθνικού Αστεροσκοπείου Αθηνών το οποίο αποτελεί τον επίσημο εθνικό φορέα έγκαιρης προειδοποίησης για τσουνάμι (Άρθρο 26/παράγραφος 11 του Ν. 3879/2010-ΦΕΚ 163Α/21-9-2010).

Εκτός των ανωτέρω αρμοδιοτήτων, το Γεωδυναμικό Ινστιτούτο του Εθνικού Αστεροσκοπείου Αθηνών αποτελεί και έναν εκ των πέντε Παρόχων Υπηρεσιών Τσουνάμι του Συστήματος Έγκαιρης Προειδοποίησης και Μετριάσμου για τα Τσουνάμι στον Βορειοανατολικό Ατλαντικό, τη Μεσόγειο και τις συνδεδεμένες θάλασσες (ICG/NEAMTWS) της Διακυβερνητικής Ωκεανογραφικής Επιτροπής (IOC) της UNESCO.

Με βάση τα παραπάνω το Γεωδυναμικό Ινστιτούτο του Εθνικού Αστεροσκοπείου Αθηνών, στο πλαίσιο των αρμοδιοτήτων του ως **Πάροχος Υπηρεσιών Τσουνάμι**, εκδίδει κωδικοποιημένα «Μηνύματα Προειδοποίησης Τσουνάμι» στην αγγλική γλώσσα για την ευρύτερη περιοχή της Ανατολικής Μεσογείου, τα οποία ως **Εθνικό Κέντρο Προειδοποίησης Τσουνάμι** (ΕΚΠΤ) για τη χώρα μας μέχρι σήμερα διαβιβάζει μέσω ηλεκτρονικής αλληλογραφίας (email) προς το Εθνικό Συντονιστικό Κέντρο Επιχειρήσεων και Διαχείρισης Κρίσεων (Ε.Σ.Κ.Ε.ΔΙ.Κ.) του Πυροσβεστικού Σώματος (Μονάδα Εμπλεκόμενων Φορέων Unit3- COMRES), με στόχο την περαιτέρω ενημέρωση των επιχειρησιακά εμπλεκόμενων φορέων Πολιτικής Προστασίας.

Προς ενημέρωση των εμπλεκόμενων φορέων και με σκοπό την αποσαφήνιση των περιεχομένων και της χρήσης των ανωτέρω μηνυμάτων, η ΓΠΠ εξέδωσε το ανωτέρω (9) σχετικό, στο οποίο περιγραφόταν αναλυτικά η διαδικασία έκδοσης από το Εθνικό Κέντρο Προειδοποίησης Τσουνάμι του Γεωδυναμικού Ινστιτούτου των Μηνυμάτων Προειδοποίησης Τσουνάμι, καθώς και η διαδικασία λήψης και αναμετάδοσης των μηνυμάτων από το Ε.Σ.Κ.Ε.ΔΙ.Κ. του Πυροσβεστικού Σώματος προς τα κέντρα επιχειρήσεων των εμπλεκόμενων φορέων. Επίσης περιελάμβανε ειδικό παράρτημα στο οποίο περιγράφονταν αναλυτικά η δομή και το περιεχόμενο των κωδικοποιημένων «Μηνυμάτων Προειδοποίησης Τσουνάμι».

Δεδομένου ότι τα κωδικοποιημένα Μηνύματα Προειδοποίησης Τσουνάμι, εκδίδονται αποκλειστικά στην αγγλική γλώσσα και με συγκεκριμένη κωδικοποίηση, καθορισμένη από την Διακρατική Ομάδα Συντονισμού του

Συστήματος Έγκαιρης Προειδοποίησης και Μετριάσμου των Επιπτώσεων από Τσουνάμι για τον Βόρειο-Ανατολικό Ατλαντικό, την Μεσόγειο και τις Συνδεδεμένες Θάλασσες και επιπλέον δεν περιλαμβάνουν γραφικά επεξηγηματικά στοιχεία, όπως χάρτες, υπήρξε από πλευράς των φορέων που ήταν αποδέκτες των μηνυμάτων δυσκολία ερμηνείας των μηνυμάτων και δυσκολία προσδιορισμού των κατά τόπους αρμόδιων υπηρεσιών που πρέπει να ενημερωθούν. Η δυσκολία αυτή δημιουργεί εκτός των άλλων καθυστερήσεις στην αναμετάδοση των μηνυμάτων προς τους τελικούς αποδέκτες, οι οποίες είναι κρίσιμες λόγω του μικρού χρόνου που συνήθως μεσολαβεί μεταξύ της αρχικής έκδοσης του μηνύματος και της άφιξης των κυμάτων στις ακτές.

Τα ανωτέρω διαπιστώθηκαν και κατά την διάρκεια των Διεθνών Ασκήσεων Μετάδοσης Μηνυμάτων Προειδοποίησης Τσουνάμι NEAMWAVE, που διοργανώθηκαν από την Διακρατική Ομάδα Συντονισμού του Συστήματος Έγκαιρης Προειδοποίησης και Μετριάσμου των Επιπτώσεων από Τσουνάμι για τον Βόρειο-Ανατολικό Ατλαντικό, την Μεσόγειο και τις Συνδεδεμένες Θάλασσες, με την συμμετοχή του Εθνικού Κέντρου Προειδοποίησης Τσουνάμι, του Εθνικού Συντονιστικού Κέντρου Επιχειρήσεων και Διαχείρισης Κρίσεων της ΓΓΠΠ και των κέντρων επιχειρήσεων των εμπλεκόμενων φορέων κατά τα έτη 2012, 2014, 2017 και 2021. Οι ίδιες δυσκολίες διαπιστώθηκαν και στην περίπτωση των σεισμών στην Κω (2017) και στην Σάμο (2020), μετά την εκδήλωση των οποίων εκδόθηκαν κωδικοποιημένα Μηνύματα Προειδοποίησης Τσουνάμι.

Σε συνέχεια των ανωτέρω διαπιστώσεων και με πρωτοβουλία της ΓΓΠΠ πραγματοποιήθηκε ανταλλαγή απόψεων μεταξύ των εμπλεκόμενων φορέων που αποτελούν αποδέκτες των μηνυμάτων, της ΓΓΠΠ και του Εθνικού Κέντρου Προειδοποίησης Τσουνάμι (10 ως 15 σχετικά), ώστε να διαμορφωθούν, για αποκλειστικά εθνική χρήση, προσαρμοσμένα μηνύματα προειδοποίησης τσουνάμι στην ελληνική γλώσσα, στα οποία να περιλαμβάνονται και γραφικά επεξηγηματικά στοιχεία όπως χρωματική κλίμακα διαβάθμισης του επιπέδου απειλής και συνοδευτικοί χάρτες στους οποίους θα απεικονίζονται τα προκαθορισμένα σημεία πρόγνωσης και οι ακτές που προβλέπεται να πληγούν.

Μετά την ολοκλήρωση της ανωτέρω διαδικασίας κρίθηκε σκόπιμο να προχωρήσουμε στην έκδοση του παρόντος με σκοπό την ενημέρωση των εμπλεκόμενων φορέων που αποτελούν αποδέκτες των μηνυμάτων, τόσο για την δομή και το περιεχόμενο των προσαρμοσμένων στην ελληνική μηνυμάτων προειδοποίησης τσουνάμι για εθνική χρήση, όσο και για την διαδικασία αναμετάδοσης των ανωτέρω μηνυμάτων προς τους κατά τόπους τελικούς αποδέκτες. Τέλος η έκδοση του παρόντος κρίθηκε σκόπιμη ώστε να περιγραφεί και η διαδικασία ενημέρωσης του κοινού, στην περίπτωση έκδοσης προειδοποιητικών μηνυμάτων Τσουνάμι από το Εθνικό Κέντρο Προειδοποίησης, μέσω της χρήσης του Ευρωπαϊκού Αριθμού Έκτακτης Ανάγκης (112).

Για λόγους πληρέστερης ενημέρωσης και διευκόλυνσης του έργου των ανωτέρω φορέων, που θα παραλαμβάνουν τα προσαρμοσμένα «Μηνύματα Προειδοποίησης Τσουνάμι», κρίθηκε αναγκαία εκ μέρους μας η σύνταξη ειδικού παραρτήματος στο οποίο περιγράφεται αναλυτικά η δομή και το περιεχόμενο των προσαρμοσμένων στην ελληνική «Μηνυμάτων Προειδοποίησης Τσουνάμι».

Το παράρτημα αυτό (Παράρτημα Α), το οποίο επισυνάπτεται στο παρόν έγγραφο και αποτελεί αναπόσπαστο μέρος του, συντάχθηκε από το επιστημονικό προσωπικό της Δ/σης Σχεδιασμού Αντιμετώπισης Εκτάκτων Αναγκών της ΓΓΠΠ σε συνεργασία με το Γεωδυναμικό Ινστιτούτο του Εθνικού Αστεροσκοπείου Αθηνών (Σχετικά 14 και 15) και βασίστηκε στο αντίστοιχο παράρτημα Α του ανωτέρω (9) σχετικού.

Με βάση τα παραπάνω το Γεωδυναμικό Ινστιτούτο του Εθνικού Αστεροσκοπείου Αθηνών, στο πλαίσιο των αρμοδιοτήτων του ως **Πάροχος Υπηρεσιών Τσουνάμι**, συνεχίζει να εκδίδει κωδικοποιημένα «Μηνύματα Προειδοποίησης Τσουνάμι» στην αγγλική γλώσσα για την ευρύτερη περιοχή της Ανατολικής Μεσογείου, ενώ ως **Εθνικό Κέντρο Προειδοποίησης Τσουνάμι** για την χώρα μας, εκδίδει τα προσαρμοσμένα «Μηνύματα Προειδοποίησης Τσουνάμι» στην ελληνική γλώσσα, τα οποία περιλαμβάνουν χρωματική κλίμακα επιπέδου απειλής και σχετικούς χάρτες στους οποίους απεικονίζεται η χωρική κατανομή του επιπέδου απειλής.

Ειδικότερα από το Εθνικό Κέντρο Προειδοποίησης Τσουνάμι εκδίδονται οι εξής κατηγορίες μηνυμάτων:

1. **Μήνυμα Προειδοποίησης Τσουνάμι**, το οποίο εκδίδεται όταν σύμφωνα με τα χαρακτηριστικά του σεισμού, όπως αναλυτικά αναφέρονται στον πίνακα Α2 του παραρτήματος Α, υπάρχει πιθανότητα εκδήλωσης τσουνάμι. Στην κατηγορία αυτή περιλαμβάνεται μια αλληλουχία μηνυμάτων, με βάση την εξέλιξη του φαινομένου και τις ενόργανες μετρήσεις στάθμης της θάλασσας:

- a. **Μήνυμα Προειδοποίησης Πιθανής Εκδήλωσης Τσουνάμι**. Εκδίδεται αμέσως μετά την εκδήλωση παράκτιου ή υποθαλάσσιου σεισμού εφόσον πληρούνται οι προϋποθέσεις που αναλυτικά αναφέρονται στον πίνακα Α2 του παραρτήματος Α και μπορεί να περιλαμβάνει δύο επίπεδα απειλής «**Παράκτια Απειλή**» (Advisory), ή «**Κίνδυνος Πλημμύρας**» (Watch), ανάλογα με τα χαρακτηριστικά του κύματος και τις επιπτώσεις που μπορεί να προκαλέσει στις

ακτές, όπως αναλυτικά αναφέρονται στον πίνακα Α1 του παραρτήματος Α.

β. **Μήνυμα Επιβεβαίωσης Εκδήλωσης Τσουνάμι.** Εκδίδεται αμέσως μετά την επιβεβαίωση δημιουργίας κύματος τσουνάμι από ενόργανες μετρήσεις στάθμης της θάλασσας σε παλιρροιογράφους του εθνικού δικτύου. γ. **Μήνυμα Λήξης Συμβάντος.** Εκδίδεται όταν δεν αναμένεται περαιτέρω δημιουργία κυμάτων τσουνάμι.

δ. **Μήνυμα Ματαίωσης Προειδοποίησης για Πιθανή Εκδήλωση Τσουνάμι.** Εκδίδεται όταν διαπιστώνεται από ενόργανες μετρήσεις στάθμης της θάλασσας σε παλιρροιογράφους του εθνικού δικτύου, ότι δεν δημιουργήθηκε κύμα τσουνάμι.

2. **Μήνυμα Πληροφόρησης,** το οποίο εκδίδεται όταν σύμφωνα με τα χαρακτηριστικά του σεισμού, όπως αναλυτικά αναφέρονται στον πίνακα Α2 του παραρτήματος Α, δεν υπάρχει πιθανότητα εκδήλωσης τσουνάμι.
3. **Μήνυμα Δοκιμής Επικοινωνίας,** που εκδίδεται για λόγους ελέγχου της επικοινωνίας μεταξύ του Εθνικού Κέντρου Προειδοποίησης Τσουνάμι και των φορέων που είναι παραλήπτες των μηνυμάτων προειδοποίησης τσουνάμι

Τα μηνύματα αυτά διαβιβάζονται μέσω ηλεκτρονικής αλληλογραφίας (email) προς το Ε.Σ.Κ.Ε.ΔΙ.Κ. του Πυροσβεστικού Σώματος (Μονάδα Εμπλεκόμενων Φορέων Unit3-COMRES), με στόχο την περαιτέρω ενημέρωση και κινητοποίηση των επιχειρησιακά εμπλεκόμενων φορέων Πολιτικής Προστασίας.

3. Διαχείριση Μηνυμάτων Προειδοποίησης Τσουνάμι από τους επιχειρησιακά εμπλεκόμενους φορείς

Στο ανωτέρω πλαίσιο και μετά την ημερομηνία που ορίζεται στην παράγραφο 6 του παρόντος, το Εθνικό Συντονιστικό Κέντρο Επιχειρήσεων και Διαχείρισης Κρίσεων (Ε.Σ.Κ.Ε.ΔΙ.Κ.) του Πυροσβεστικού Σώματος δια της Μονάδας Εμπλεκόμενων Φορέων (Unit3-COMRES) θα διαβιβάζει μέσω ηλεκτρονικής αλληλογραφίας (email), αυτούσια τα ανωτέρω προσαρμοσμένα στην ελληνική **Μηνύματα Προειδοποίησης Τσουνάμι** στα Κέντρα Επιχειρήσεων των κάτωθι φορέων:

- Ε.Σ.Κ.Ε.ΔΙ.Κ - Μονάδα Χερσαίων και Θαλάσσιων Επιχειρήσεων Unit1-SEALOPS (Πυροσβεστικού Σώματος).
- Ε.Σ.Κ.Ε.ΔΙ.Κ - Μονάδα Ευρωπαϊκού Αριθμού έκτακτης Ανάγκης Unit5-112 (Πυροσβεστικού Σώματος).
- ΚΕΠΙΧ (Λιμενικού Σώματος - Ελληνικής Ακτοφυλακής)
- ΕΣΚΕΔΙΚ (Αρχηγείο Ελληνικής Αστυνομίας)
- ΕΘΚΕΠΙΧ (ΓΕΕΘΑ)
- Κέντρο Επιχειρήσεων Υγείας ΚΕΠΥ ΕΚΑΒ (Υπουργείο Υγείας)

Επισημαίνεται ότι τα **Μηνύματα Πληροφόρησης** που διαβιβάζονται από το Εθνικό Κέντρο Προειδοποίησης Τσουνάμι προς το Ε.Σ.Κ.Ε.ΔΙ.Κ - Μονάδα Εμπλεκόμενων Φορέων, δεν διαβιβάζονται περαιτέρω από το Ε.Σ.Κ.Ε.ΔΙ.Κ/Π.Σ. προς τους λοιπούς εμπλεκόμενους φορείς, καθώς δεν υπάρχει απειλή για τσουνάμι βάσει της αξιολόγησης των χαρακτηριστικών του σεισμού.

Πέραν των ανωτέρω επιχειρησιακών φορέων, στις περιπτώσεις έκδοσης **Μηνυμάτων Προειδοποίησης Τσουνάμι** με επίπεδο απειλής «**Παράκτιας Απειλής**» (Advisory), ή «**Κινδύνου Πλημμύρας**» (Watch), τα μηνύματα διαβιβάζονται από το Εθνικό Συντονιστικό Κέντρο Επιχειρήσεων και Διαχείρισης Κρίσεων (Ε.Σ.Κ.Ε.ΔΙ.Κ/Π.Σ. - Μονάδα Εμπλεκόμενων Φορέων Unit3-COMRES) και στα γραφεία Δημάρχων και τα γραφεία Πολιτικής Προστασίας των νησιωτικών και παράκτιων Δήμων της χώρας που αναφέρονται στον πίνακα με τα προκαθορισμένα σημεία πρόγνωσης που περιλαμβάνεται στα μηνύματα προειδοποίησης (Παράρτημα Α του παρόντος), όπως και στα γραφεία των Περιφερειάρχων και στις διευθύνσεις Πολιτικής Προστασίας των Περιφερειών, στις οποίες ανήκουν οι Δήμοι αυτοί (εξαιρείται η Περιφέρεια Δυτικής Μακεδονίας που είναι αμιγώς ηπειρωτική).

Η διαδικασία αποστολής των **Μηνυμάτων Προειδοποίησης Τσουνάμι** με επίπεδο απειλής «**Παράκτιας Απειλής**» (Advisory) ή «**Κινδύνου Πλημμύρας**» (Watch) παρουσιάζεται στο **Διάγραμμα Ροής της Εικόνας 1**.

Επισημαίνεται ότι, όπως αναφέρεται και στο παράρτημα Α του παρόντος, η διαδικασία έγκαιρης προειδοποίησης δεν περιλαμβάνει ένα μοναδικό μήνυμα αλλά **μια σειρά μηνυμάτων** που ακολουθούν την εξέλιξη του φαινομένου. Κατά συνέπεια μετά την έκδοση του πρώτου προειδοποιητικού μηνύματος που βασίζεται αποκλειστικά στα χαρακτηριστικά του σεισμού, ακολουθεί μια σειρά μηνυμάτων που βασίζονται στις ενόργανες μετρήσεις του επιπέδου της στάθμης της θάλασσας, οι οποίες επιβεβαιώνουν ή ακυρώνουν την αρχική

προειδοποίηση.

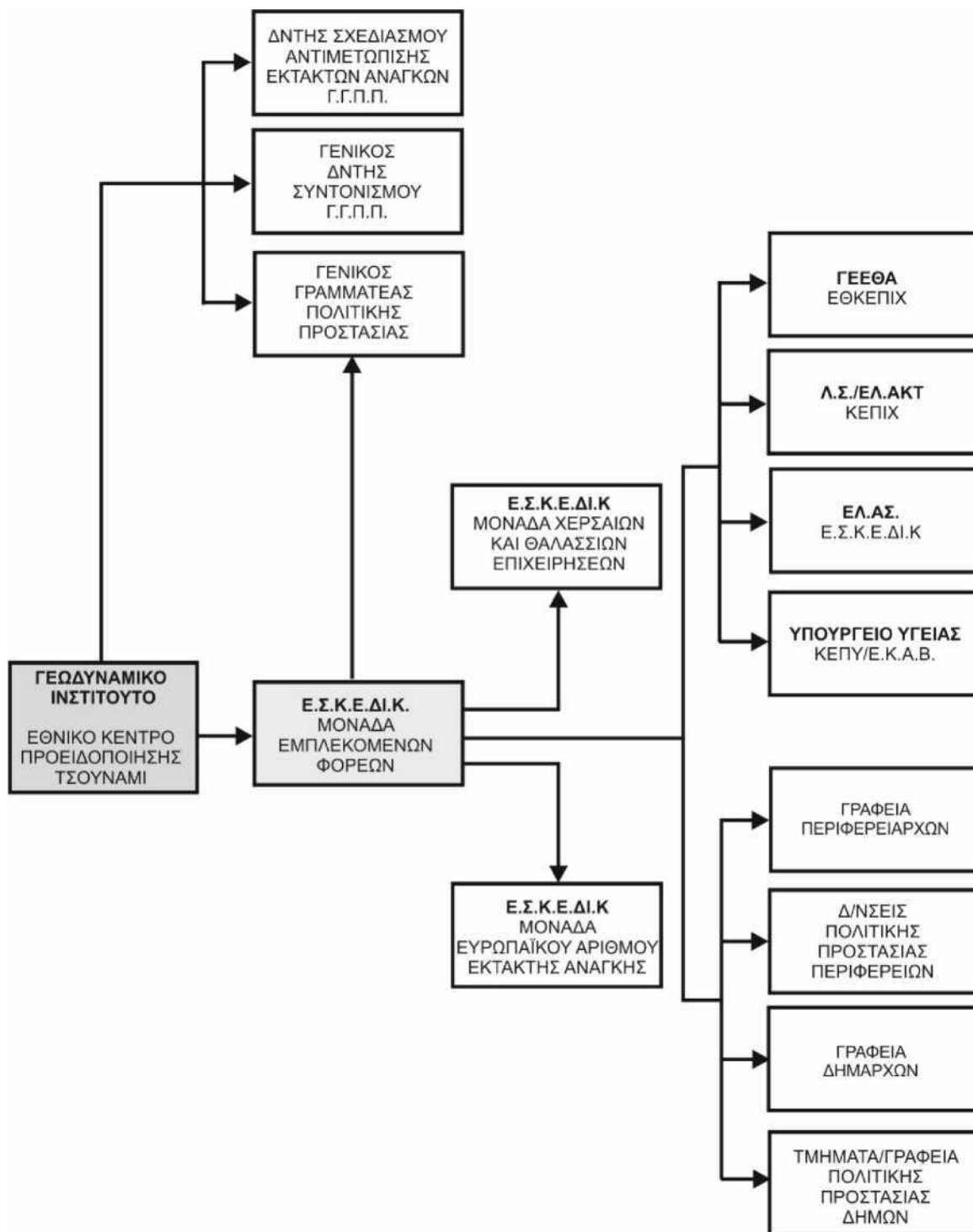
Στο πλαίσιο της αποστολής της ΓΓΠΠ ως αρμόδιας αρχής συντονισμού δράσεων για την ετοιμότητα των φορέων Πολιτικής Προστασίας⁵, είναι σαφές ότι η αναμετάδοση, αυτούσιων των προσαρμοσμένων Μηνυμάτων Προειδοποίησης Τσουνάμι στην ελληνική γλώσσα από το Ε.Σ.Κ.Ε.ΔΙ.Κ/Μ.Ε.Φ, συνδέεται με την κινητοποίηση του δυναμικού και των μέσων πολιτικής προστασίας της χώρας εν όψει απειλούμενου κινδύνου καταστροφών ή προειδοποίησης για εκδήλωση αυξημένης διακινδύνευσης συμβάντων φυσικών καταστροφών⁶, στο πλαίσιο αξιοποίησης των διαθέσιμων επιστημονικών στοιχείων και πληροφοριών και πραγματοποιείται στο πλαίσιο της αρμοδιότητας του Γενικού Γραμματέα Πολιτικής Προστασίας για το συντονισμό του έργου Πολιτικής Προστασίας σε όλες τις φάσεις του κύκλου των καταστροφών και απειλών (άρθρο 30, παρ 2α' του Ν.4662/2020), προκειμένου οι Φορείς που εμπλέκονται σε έργα και δράσεις για την αντιμετώπιση κινδύνων από την εκδήλωση κυμάτων τσουνάμι, να τεθούν σε κατάσταση αυξημένης ετοιμότητας Πολιτικής Προστασίας. **Συνεπώς η αναμετάδοση, αυτούσιων των προσαρμοσμένων Μηνυμάτων Προειδοποίησης Τσουνάμι στην ελληνική γλώσσα από το Ε.Σ.Κ.Ε.ΔΙ.Κ/Μ.Ε.Φ αποτελεί, δίχως άλλο έγγραφο και εντολή του Γενικού Γραμματέα Πολιτικής Προστασίας προκειμένου οι Φορείς που εμπλέκονται σε έργα και δράσεις για την αντιμετώπιση κινδύνων από την εκδήλωση κυμάτων τσουνάμι, να τεθούν σε κατάσταση αυξημένης ετοιμότητας Πολιτικής Προστασίας.**

Στην προκειμένη περίπτωση λαμβάνοντας υπ' όψη το χρόνο που απαιτείται για την αναμετάδοση των προσαρμοσμένων στην ελληνική γλώσσα «Μηνυμάτων Προειδοποίησης Τσουνάμι» από το Ε.Σ.Κ.Ε.ΔΙ.Κ/Μ.Ε.Φ., καθώς και το χρόνο που μεσολαβεί μεταξύ της λήψης του μηνύματος από τα Κέντρα Επιχειρήσεων των φορέων και της πιθανής άφιξης του τσουνάμι στις ακτές, είναι προφανές ότι δεν είναι δυνατό να δρομολογηθούν οι διαδικασίες που ακολουθούνται σε άλλους κινδύνους, εκ μέρους του Ε.Σ.Κ.Ε.ΔΙ.Κ/Μ.Ε.Φ., για την κινητοποίηση του δυναμικού και των μέσων πολιτικής προστασίας της χώρας εν όψει απειλούμενου κινδύνου καταστροφών με βάση προβλέψεις που ισχύουν για την επόμενη μέρα από την ημέρα έκδοσης⁷.

⁵ Αρθ. 28 παρ. 2 του Ν.4662/2020, όπως έχει τροποποιηθεί και ισχύει

⁶ Αρθ. 29 παρ.4β του Ν.4662/2002, όπως έχει τροποποιηθεί και ισχύει.

⁷ Ενδεικτικά αναφέρονται οι διαδικασίες που ακολουθούνται από το Ε.Σ.Κ.Ε.ΔΙ.Κ/Μ.Ε.Φ., μετά την έκδοση Έκτακτων Δελτίων Πρόγνωσης Επικίνδυνων Καιρικών Φαινομένων της ΕΜΥ, ή οι διαδικασίες που ακολουθούνται για επίπεδα κινδύνου 4 και 5 σύμφωνα με τον Χάρτη Πρόβλεψης Κινδύνου Πυρκαγιάς της ΓΓΠΠ, όπου οι προβλέψεις ισχύουν για την επόμενη μέρα από την ημέρα που εκδίδονται, συνεπώς παρέχεται ικανό χρονικό διάστημα, προκειμένου να τεθούν οι φορείς Πολιτικής Προστασίας σε κατάσταση αυξημένης ετοιμότητας, ενόψει απειλούμενου κινδύνου μετά από σχετικό έγγραφο της ΓΓΠΠ.



Εικόνα 1. Διάγραμμα ροής αποστολής των Μηνυμάτων Προειδοποίησης Τσουνάμι⁴

Ως εκ τούτου οι φορείς οι οποίοι είναι αποδέκτες των «Μηνυμάτων Προειδοποίησης Τσουνάμι» θα πρέπει να προχωρήσουν άμεσα στην έκδοση κατευθυντήριων οδηγιών:

- Προς το προσωπικό των Κέντρων Επιχειρήσεων για την ανάγκη καθιέρωσης διαδικασιών που θα έχουν ως στόχο την **άμεση αναμετάδοση των προσαρμοσμένων στην ελληνική Μηνυμάτων Προειδοποίησης Τσουνάμι** στις κατά τόπους αρμόδιες οργανικές τους μονάδες^{8 9} εν όψει απειλούμενου κινδύνου καταστροφών, στα πλαίσια των χρονικών δυνατοτήτων που παρέχει σήμερα το

⁸ Επισημαίνεται ότι τα μηνύματα πληροφόρησης που διαβιβάζονται από το Εθνικό Κέντρο Προειδοποίησης Τσουνάμι προς το Ε.Σ.Κ.Ε.ΔΙ.Κ /Μ.Ε.Φ., δεν διαβιβάζονται περαιτέρω από το Ε.Σ.Κ.Ε.ΔΙ.Κ/Μ.Ε.Φ. προς τους λοιπούς εμπλεκόμενους φορείς, καθώς δεν υπάρχει απειλή για τσουνάμι βάσει της αξιολόγησης των χαρακτηριστικών του σεισμού.

σύστημα έγκαιρης προειδοποίησης για τσουνάμι και σύμφωνα με τα αναφερόμενα στο παρόν.

- Προς τις κατά τόπους οργανικές τους μονάδες, για τις ενέργειες στις οποίες πρέπει να προβαίνουν μετά την λήψη των προσαρμοσμένων στην ελληνική Μηνυμάτων Προειδοποίησης Τσουνάμι.

Επισημαίνεται ότι η εξοικείωση του προσωπικού των Κέντρων Επιχειρήσεων με το περιεχόμενο των «Μηνυμάτων Προειδοποίησης Τσουνάμι» έχει βαρύνουσα σημασία, προκειμένου να μην δημιουργούνται καθυστερήσεις και να προσδιορίζονται με ακρίβεια οι κατά τόπους αρμόδιες υπηρεσίες που πρέπει άμεσα να ενημερωθούν¹⁰.

Στο πλαίσιο αυτό:

- Το Αρχηγείο του Πυροσβεστικού Σώματος, στο πλαίσιο των αρμοδιοτήτων του, παρακαλείται να προχωρήσει άμεσα στην έκδοση κατευθυντήριων οδηγιών προς το Ε.Σ.Κ.Ε.Δι.Κ./Π.Σ., σχετικά με την λήψη και την αναμετάδοση των «Μηνυμάτων Προειδοποίησης Τσουνάμι». Ειδικότερα:
 - > Να προχωρήσει στην έκδοση κατευθυντήριων οδηγιών προς την Μονάδα Εμπλεκόμενων Φορέων Unit3-COMRES του Ε.Σ.Κ.Ε.Δι.Κ./Π.Σ. σχετικά με την αναμετάδοση των «Μηνυμάτων Προειδοποίησης Τσουνάμι» προς τα Κέντρα Επιχειρήσεων των φορέων της παραγράφου 2 του παρόντος.
 - > Να προχωρήσει στην έκδοση κατευθυντήριων οδηγιών προς την Μονάδα Ευρωπαϊκού Αριθμού Έκτακτης Ανάγκης (Unit5-112) του Ε.Σ.Κ.Ε.Δι.Κ./Π.Σ σχετικά με την αποστολή γεωστοχευμένης προειδοποίησης πολιτών, στις περιπτώσεις έκδοσης «Μηνυμάτων Προειδοποίησης Τσουνάμι» με επίπεδο απειλής «Παράκτιας Απειλής» (Advisory) ή «Κινδύνου πλημμύρας» (Watch), στις περιοχές που εντάσσονται στις ανωτέρω κατηγορίες.
 - > Να προχωρήσει στην έκδοση κατευθυντήριων οδηγιών προς την Μονάδα Εμπλεκόμενων Φορέων Unit3-COMRES του Ε.Σ.Κ.Ε.Δι.Κ./Π.Σ. σχετικά με την εν συνεχεία άμεση ενημέρωση, του Γενικού Γραμματέα Πολιτικής Προστασίας, και των κατά τόπους αρμόδιων αποκεντρωμένων οργάνων Πολιτικής Προστασίας (Περιφερειάρχες, Δημάρχους), με βάση το περιεχόμενο των μηνυμάτων αυτών και στο πλαίσιο των χρονικών δυνατοτήτων που παρέχει σήμερα το σύστημα έγκαιρης προειδοποίησης για τσουνάμι, στη χώρα μας.
 - > Να προχωρήσει στην έκδοση κατευθυντήριων οδηγιών προς την Μονάδα Χερσαίων και Θαλάσσιων Επιχειρήσεων Unit1-SEALOPS του Ε.Σ.Κ.Ε.Δι.Κ./Π.Σ. σχετικά με την λήψη των κωδικοποιημένων «Μηνυμάτων Προειδοποίησης Τσουνάμι» από την Μονάδα Εμπλεκόμενων Φορέων Unit3-COMRES του Ε.Σ.Κ.Ε.Δι.Κ./Π.Σ. και τις σχετικές ενέργειες που πρέπει να ακολουθήσουν μετά την λήψη, στο πλαίσιο των αρμοδιοτήτων της.
 - > Να προχωρήσει στην έκδοση κατευθυντήριων οδηγιών προς όλες τις οργανικές μονάδες του Π.Σ., στην χωρική αρμοδιότητα των οποίων περιλαμβάνονται παράκτιες περιοχές, σύμφωνα με τα αναφερόμενα στο παρόν.
- Το Αρχηγείο του Λιμενικού Σώματος-Ελληνικής Ακτοφυλακής, στο πλαίσιο των αρμοδιοτήτων του, παρακαλείται να προχωρήσει άμεσα στην έκδοση κατευθυντήριων οδηγιών προς το Κέντρο Επιχειρήσεων (ΚΕΠΙΧ), σχετικά με την λήψη και αναμετάδοση των προσαρμοσμένων στην ελληνική Μηνυμάτων Προειδοποίησης Τσουνάμι και προς όλες τις κατά τόπους οργανικές του μονάδες, σύμφωνα με τα αναφερόμενα στο παρόν.
- Το Αρχηγείο της ΕΛ.ΑΣ., στο πλαίσιο των αρμοδιοτήτων του παρακαλείται να προχωρήσει άμεσα στην έκδοση κατευθυντήριων οδηγιών προς το Ενιαίο Συντονιστικό Κέντρο Επιχειρήσεων και Διαχείρισης Κρίσεων (ΕΣΚΕΔΙΚ/ΕΛΑΣ), σχετικά με την λήψη και αναμετάδοση των προσαρμοσμένων στην ελληνική Μηνυμάτων Προειδοποίησης Τσουνάμι, καθώς και προς όλες τις οργανικές του μονάδες στην χωρική αρμοδιότητα των οποίων περιλαμβάνονται παράκτιες περιοχές, σύμφωνα με τα αναφερόμενα στο παρόν.
- Το Υπουργείο Εθνικής Άμυνας, στο πλαίσιο των αρμοδιοτήτων του, παρακαλείται να προχωρήσει άμεσα στην έκδοση κατευθυντήριων οδηγιών προς το ΕΘΚΕΠΙΧ (ΓΕΕΘΑ) σχετικά με την λήψη και αναμετάδοση των προσαρμοσμένων στην ελληνική Μηνυμάτων Προειδοποίησης Τσουνάμι, καθώς και προς όλες τις οργανικές του μονάδες στην χωρική αρμοδιότητα των οποίων περιλαμβάνονται παράκτιες περιοχές, σύμφωνα με τα αναφερόμενα στο παρόν.

¹⁰ Άμεσα πρέπει να ενημερώνονται όλες οι οργανικές μονάδες στην χωρική αρμοδιότητα των οποίων ανήκουν τα προκαθορισμένα σημεία που αναφέρονται στα μηνύματα ή στην χωρική αρμοδιότητα των οποίων ανήκουν οι απειλούμενες ακτές οι οποίες επισημαίνονται με το αντίστοιχο χρώμα στον χάρτη που περιλαμβάνεται στα μηνύματα (Παράρτημα Α).

- Η διοίκηση του ΕΚΑΒ, στο πλαίσιο των αρμοδιοτήτων της, παρακαλείται να προχωρήσει άμεσα στην έκδοση κατευθυντήριων οδηγιών προς το Κέντρο Επιχειρήσεων Υγείας ΚΕΠΥ ΕΚΑΒ σχετικά με την λήψη και αναμετάδοση των προσαρμοσμένων στην ελληνική Μηνυμάτων Προειδοποίησης Τσουνάμι, καθώς και προς όλες τις οργανικές του μονάδες στην χωρική αρμοδιότητα των οποίων περιλαμβάνονται παράκτιες περιοχές και προς όλες τις υγειονομικές του μονάδες που βρίσκονται σε παράκτιες και νησιωτικές περιοχές, σύμφωνα με τα αναφερόμενα στο παρόν.

Οι κατευθυντήριες οδηγίες που θα εκδοθούν στο πλαίσιο του παρόντος, από τους φορείς οι οποίοι είναι αποδέκτες των «Μηνυμάτων Προειδοποίησης Τσουνάμι», θα πρέπει για λόγους ενημέρωσης να κοινοποιούνται και προς την Διεύθυνση Σχεδιασμού Αντιμετώπισης Εκτάκτων Αναγκών της ΓΓΠΠ.

Οι νησιωτικοί και παράκτιοι Δήμοι, όπως αυτοί περιγράφονται στο παράρτημα Β του παρόντος, καθώς και οι Περιφέρειες, πλην της Περιφέρειας Δυτικής Μακεδονίας, μετά την λήψη των κωδικοποιημένων «Μηνυμάτων Προειδοποίησης Τσουνάμι» από το Ε.Σ.Κ.Ε.Δι.Κ/Μ.Ε.Φ, θέτουν τις εμπλεκόμενες οργανικές τους μονάδες σε αυξημένη ετοιμότητα για την αντιμετώπιση κινδύνων λόγω πιθανής εκδήλωσης κύματος τσουνάμι.

4. Έγκαιρη προειδοποίηση κοινού στις περιπτώσεις έκδοσης Μηνυμάτων Προειδοποίησης Τσουνάμι, μέσω της χρήσης του Ευρωπαϊκού Αριθμού Έκτακτης Ανάγκης (112)

Η μαζική και γεωστοχευμένη προειδοποίηση πολιτών που βρίσκονται σε περιοχές που απειλούνται από ή όπου εξελίσσονται φυσικές, τεχνολογικές ή άλλου είδους καταστροφές πραγματοποιείται από την Μονάδα Ευρωπαϊκού Αριθμού Έκτακτης Ανάγκης (Unit5-112) του Ε.Σ.Κ.Ε.Δι.Κ/Π.Σ., κατόπιν σχετικής εντολής του Γενικού Γραμματέα Πολιτικής Προστασίας. Η προειδοποίηση γίνεται μέσω αποστολής μηνυμάτων σε κινητά τηλέφωνα σε επιλεγμένη γεωγραφική περιοχή με την τεχνολογία cell broadcast ή μέσω αποστολής φωνητικών μηνυμάτων σε σταθερά ή κινητά τηλέφωνα, γραπτών μηνυμάτων (SMS) ή μηνυμάτων ηλεκτρονικού ταχυδρομείου (e-mail) σε εγγεγραμμένους πολίτες.

Στις περιπτώσεις έκδοσης Μηνυμάτων Προειδοποίησης Τσουνάμι επιπέδου απειλής «**Παράκτιας Απειλής**» (Advisory) ή «**Κινδύνου πλημμύρας**» (Watch), για την αποφυγή καθυστερήσεων, η προειδοποίηση των πολιτών που βρίσκονται στις περιοχές που εντάσσονται στα ανωτέρω επίπεδα απειλής, στο πλαίσιο του περιορισμένου χρόνου που μεσολαβεί μεταξύ της λήψης του μηνύματος από το Εθνικό Κέντρο Προειδοποίησης Τσουνάμι και της πιθανής άφιξης του κύματος τσουνάμι στις ακτές, πραγματοποιείται απευθείας από την Μονάδα Ευρωπαϊκού Αριθμού Έκτακτης Ανάγκης (Unit5-112) του Ε.Σ.Κ.Ε.Δι.Κ/Π.Σ., στο πλαίσιο πάγιας εντολής του Γενικού Γραμματέα Πολιτικής Προστασίας που εκδίδεται για το σκοπό αυτό.

Το περιεχόμενο των πρότυπων μηνυμάτων μαζικής και γεωστοχευμένη προειδοποίησης πολιτών, μέσω της χρήσης του Ευρωπαϊκού Αριθμού Έκτακτης Ανάγκης (112), που θα αποστέλλονται στο ανωτέρω πλαίσιο, θα καθοριστεί από το ΕΣΚΕΔΙΚ/ΠΣ σε συνεργασία με την Διεύθυνση Σχεδιασμού Αντιμετώπισης Εκτάκτων Αναγκών της ΓΓΠΠ.

Τονίζεται ότι δεδομένου του περιορισμένου χρόνου που μεσολαβεί από την έκδοση των μηνυμάτων προειδοποίησης για τσουνάμι μέχρι την άφιξη του πρώτου κύματος στις ακτές, ενδέχεται το μήνυμα προειδοποίησης που θα εκδοθεί μέσω του Ευρωπαϊκού Αριθμού Έκτακτης Ανάγκης (112) να φτάσει στους πολίτες των περιοχών που πρόκειται να πληγούν, ελάχιστα λεπτά πριν ή ακόμα και μετά την άφιξη του πρώτου κύματος στις ακτές. Δεδομένου ότι το πρώτο κύμα τσουνάμι ενδέχεται να μην είναι το μεγαλύτερο, οι πολίτες που βρίσκονται σε παράκτιες περιοχές με χαμηλό υψόμετρο μετά την λήψη του μηνύματος προειδοποίησης θα πρέπει, ακόμα και εάν έχει ήδη εκδηλωθεί το πρώτο κύμα, να απομακρυνθούν με κάθε πρόσφορο μέσο (πεζοί ή εποχούμενοι) από τις περιοχές αυτές προς περιοχές της ενδοχώρας με υψηλότερο υψόμετρο ή να καταφύγουν στους άνω ορόφους ψηλών κτιρίων-κατασκευών ανθεκτικών έναντι κυμάτων τσουνάμι¹¹.

Επιπρόσθετα, οι πολίτες που βρίσκονται σε παράκτιες περιοχές με χαμηλό υψόμετρο, θα πρέπει στο πλαίσιο της ευαισθητοποίησης έναντι του κινδύνου εκδήλωσης τσουνάμι, εφόσον αντιληφθούν την εκδήλωση ισχυρού σεισμού, ακόμα και εάν δεν λάβουν μήνυμα προειδοποίησης, να βρίσκονται σε εγρήγορη και εφόσον παρατηρήσουν σημαντική μεταβολή της στάθμης της θάλασσας να απομακρυνθούν πρόσφορο μέσο (πεζοί ή εποχούμενοι) από τις περιοχές αυτές προς περιοχές της ενδοχώρας ή να καταφύγουν σε ψηλά κτίρια-κατασκευές

¹¹ Κτίρια-κατασκευές ανθεκτικά έναντι κυμάτων τσουνάμι θεωρούνται γενικά τα κτίρια από οπλισμένο σκυρόδεμα καθώς και τα πέτρινα κτίρια ή τα κτίρια με μεταλλικό σκελετό.

ανθεκτικά έναντι κυμάτων τσουνάμι.

5. Διεθνείς ασκήσεις ελέγχου διαδικασιών έγκαιρης προειδοποίησης για τσουνάμι

Το ICG/NEAMTWS μετά τον προσδιορισμό των Εθνικών Εστιακών Σημείων Προειδοποίησης και των Παρόχων Υπηρεσιών Τσουνάμι έκρινε σκόπιμο να προχωρήσει στην διοργάνωση διεθνών ασκήσεων με την κωδική ονομασία "NEAMWAVE" στο πλαίσιο του ελέγχου της διαδικασίας έγκαιρης προειδοποίησης, σε διετή βάση.

Στο πλαίσιο αυτό πραγματοποιήθηκαν, με την συμμετοχή από πλευράς της χώρας μας του Γεωδυναμικού Ινστιτούτου, της Δ/σης Σχεδιασμού και Αντιμετώπισης Εκτάκτων Αναγκών, του Εθνικού Κέντρου Επιχειρήσεων και Διαχείρισης Κρίσεων Πολιτικής Προστασίας της ΓΓΠΠ και των κέντρων επιχειρήσεων των εμπλεκόμενων φορέων, ασκήσεις NEAMWAVE κατά τα έτη 2012, 2014, 2017 και 2021.

Σκοπός των ανωτέρω ασκήσεων είναι ο έλεγχος της διαδικασίας τόσο της μετάδοσης των «Μηνυμάτων Προειδοποίησης Τσουνάμι» από τα Εθνικά Κέντρα Προειδοποίησης Τσουνάμι προς τις Εθνικές αρχές Πολιτικής Προστασίας, όσο και την αναμετάδοση των μηνυμάτων από τις Εθνικές αρχές Πολιτικής Προστασίας προς τους επιχειρησιακά εμπλεκόμενους φορείς Πολιτικής Προστασίας.

Από την διεξαγωγή των ασκήσεων που πραγματοποιήθηκαν κατά τα έτη 2012 έως και 2017 όπου η λήψη των σημάτων γινόταν τόσο με την χρήση τηλεομοιοτυπίας όσο και με την χρήση ηλεκτρονικής αλληλογραφίας, διαπιστώθηκε ότι αθροιστικά ο χρόνος που απαιτείται από την εκδήλωση του σεισμικού γεγονότος μέχρι και τη λήψη του πρώτου «Μηνύματος Προειδοποίησης Τσουνάμι», από τα Κέντρα Επιχειρήσεων των φορέων Πολιτικής Προστασίας, από το Ε.Σ.Κ.Ε.ΔΙ.Κ/Μ.Ε.Φ, ήταν περίπου **20 λεπτά**. Ο αντίστοιχος χρόνος στην άσκηση που πραγματοποιήθηκε το 2021, όπου η αποστολή και λήψη των σημάτων έγινε αποκλειστικά με την χρήση μηνυμάτων ηλεκτρονικής αλληλογραφίας (email) μειώθηκε περίπου στα **10 λεπτά**, περιλαμβανομένης και της τηλεφωνικής επιβεβαίωσης λήψης του μηνύματος ηλεκτρονικής αλληλογραφίας, από τα κέντρα επιχειρήσεων των εμπλεκόμενων φορέων.

Με δεδομένο το ανωτέρω αποτέλεσμα αλλά και το γεγονός ότι στην περιοχή της Ανατολικής Μεσογείου, λόγω της θαλάσσιας γεωμορφολογίας αλλά και των μικρών σχετικά αποστάσεων μεταξύ των σημείων γένεσης των τσουνάμι και των ακτών, ο χρόνος που μεσολαβεί από την γένεση των κυμάτων αυτών μέχρι την άφιξή τους στις ακτές, κυμαίνεται **από μερικά λεπτά έως και περίπου δύο ώρες**¹², συνάγεται ότι το χρονικό διάστημα που μεσολαβεί μεταξύ της λήψης του μηνύματος από τα κέντρα επιχειρήσεων των φορέων και της πιθανής άφιξης των κυμάτων τσουνάμι στις ακτές είναι περιορισμένο και κυμαίνεται **από μερικά λεπτά έως και περίπου μιάμιση ώρα**.

¹² Εγχειρίδιο "Interim Operational Users Guide for the Tsunami Early Warning and Mitigation System in the North-eastern Atlantic, the Mediterranean and Connected Seas (NEAMTWS)"

6. Έναρξη αποστολής προσαρμοσμένων μηνυμάτων προειδοποίησης τσουνάμι στην Ελληνική Γλώσσα.

Ως **ημερομηνία έναρξης της αποστολής** των προσαρμοσμένων στην Μηνυμάτων Προειδοποίησης Τσουνάμι στην Ελληνική Γλώσσα από το Εθνικό Κέντρο Προειδοποίησης Τσουνάμι του Γεωδυναμικού Ινστιτούτου του Εθνικού Αστεροσκοπείου Αθηνών ορίζεται η **1^η Σεπτεμβρίου 2022 ημέρα Πέμπτη**.

Μέχρι την 1^η Σεπτεμβρίου 2022 τα μηνύματα προειδοποίησης Τσουνάμι και οι διαδικασίες αποστολής τους θα ακολουθούν τα όσα προβλέπονται στο 4561/09-07-2015 έγγραφό μας (9 σχετικό).

Η Δ/ση Σχεδιασμού και Αντιμετώπισης Εκτάκτων Αναγκών της ΓΓΠΠ βρίσκεται στην διάθεση των εμπλεκόμενων φορέων για κάθε περαιτέρω πληροφορία ή διευκρίνιση.

- Συνημμένα: 1. ΠΑΡΑΡΤΗΜΑ Α. Ειδικό παράρτημα αναλυτικής περιγραφής της δομής και του περιεχομένου των Προσαρμοσμένων στην Ελληνική Γλώσσα Μηνυμάτων Προειδοποίησης Τσουνάμι
2. ΠΑΡΑΡΤΗΜΑ Β. Κατάλογος Νησιωτικών και Παράκτιων Δήμων της Χώρας

ΑΚΡΙΒΕΣ ΑΝΤΙΓΡΑΦΟ

Ο ΥΠΑΛΛΗΛΟΣ
ΓΙΑ ΤΗΝ ΔΙΕΥΘΥΝΣΗ ΣΧΕΔΙΑΣΜΟΥ
ΑΝΤΙΜΕΤΩΠΙΣΗΣ ΕΚΤΑΚΤΩΝ ΑΝΑΓΚΩΝ
ΤΗΣ ΓΓΠΠ

ΑΝΔΡΕΑΣ ΑΝΤΩΝΑΚΟΣ



Ο ΓΕΝΙΚΟΣ ΓΡΑΜΜΑΤΕΑΣ

ΒΑΣΙΛΕΙΟΣ ΠΑΠΑΓΕΩΡΓΙΟΥ

ΠΙΝΑΚΑΣ ΑΠΟΔΕΚΤΩΝ

ΑΠΟΔΕΚΤΕΣ ΠΡΟΣ ΕΝΕΡΓΕΙΑ

1. Υπουργείο Κλιματικής Κρίσης και Πολιτικής Προστασίας

Αρχηγείο Πυροσβεστικού Σώματος α. Κλάδος Επιχειρήσεων (Email:

klad.epixeir@psnet.gr) β. ΕΣΚΕΔΙΚ (Email: eske@psnet.gr)

2. Υπουργείο Προστασίας του

Πολίτη Αρχηγείο Ελληνικής

Αστυνομίας

α. Δ/νση Γενικής Αστυνόμευσης (Email: generalpolicing.div@hellenicpolice.gr)

β. Ενιαίο Συντονιστικό Κέντρο Επιχειρήσεων και Διαχείρισης Κρίσεων (Email: dxk@hellenicpolice.gr)

3. Υπουργείο Ναυτιλίας και Νησιωτικής Πολιτικής

Αρχηγείο Λιμενικού Σώματος-Ελληνικής Ακτοφυλακής α.

Διεύθυνση Επιχειρήσεων (Email: depix@hcg.gr) β. Διεύθυνση

Επιχειρησιακών Μέσων (Email: dem@hcg.gr) γ. Διεύθυνση

Λιμενικής Αστυνομίας (Email: dla@hcg.gr)

δ. ΚΕΝΤΡΟ ΕΠΙΧΕΙΡΗΣΕΩΝ Λ.Σ.-ΕΛ.ΑΚΤ. (ΚΕΠΙΧ/Λ.Σ.-ΕΛ.ΑΚΤ.) (Email: kepix@hcg.gr)

4. Υπουργείο Εθνικής Άμυνας

α. ΓΕΕΘΑ/Α6 (Email: a6.disres-humaid@hndgs.mil.gr)

β. ΓΕΕΘΑ/ΕΘΚΕΠΙΧ (Email: ethkepix@hndgs.mil.gr / ethkepixdm@hndgs.mil.gr)

5. Υπουργείο Υγείας

Κ.ΕΠ.Υ (ΕΚΑΒ) (Email: eske.kepy@ekab.gr)

6. Αποκεντρωμένες Διοικήσεις του Κράτους

Δ/νσεις Πολιτικής Προστασίας

Αττικής (E-mail: civilprotection@attica.gr)

Αιγαίου (E-mail: p.pagonis@apdaigaiou.gov.gr)

Θεσσαλίας - Στερεάς Ελλάδας (E-mail: polprostasia@apdthest.gov.gr)

Κρήτης (E-mail: cprotection@apdkritis.gov.gr)

Μακεδονίας-Θράκης (E-mail: pol-pro@damt.gov.gr)

Ηπείρου-Δυτικής Μακεδονίας (E-mail: politikiprostasia@apdhp-dm.gov.gr)

Πελοποννήσου Δυτικής Ελλάδας-Ιονίου (E-mail: dpp@apd-depin.gov.gr)

με την παράκληση για την άμεση αναπαραγωγή του παρόντος και την αποστολή του σε όλους τους Δήμους της Αποκεντρωμένης Διοίκησης στα διοικητικά όρια των οποίων περιλαμβάνονται παράκτιες και νησιωτικές περιοχές (ΠΑΡΑΡΤΗΜΑ Β).

7. Περιφέρειες Κράτους (Εξαιρουμένης της Περιφέρειας Δυτικής Μακεδονίας)

α. Γραφεία Περιφερειάρχων

Γραφείο κ.κ. Περιφερειάρχη Αττικής (E-mail: gperatt@patt.gov.gr)

Γραφείο κ.κ. Περιφερειάρχη Βόρειου Αιγαίου (E-mail: pv@pvaigaiou.gov.gr)

Γραφείο κ.κ. Περιφερειάρχη Νότιου Αιγαίου (E-mail: graf.perifer@rho.pnai.gov.gr)

Γραφείο κ.κ. Περιφερειάρχη Ηπείρου (E-mail: periferiarxis@php.gov.gr)

Γραφείο κ.κ. Περιφερειάρχη Θεσσαλίας (E-mail: periferiarxis@thessaly.gov.gr)

Γραφείο κ.κ. Περιφερειάρχη Κρήτης (E-mail: gram.pkr@crete.gov.gr)

Γραφείο κ.κ. Περιφερειάρχη Στερεάς Ελλάδας (E-mail: periferiarxis@pste.gov.gr)

Γραφείο κ.κ. Περιφερειάρχη Μακεδονίας -Θράκης (E-mail: periferiarxis@pamth.gov.gr)

Γραφείο κ.κ. Περιφερειάρχη Δυτικής Μακεδονίας (E-mail: g.kasapidis@pdm.gov.gr, info@pdm.gov.gr)

Γραφείο κ.κ. Περιφερειάρχη Κεντρικής Μακεδονίας (E-mail: periferiarxis@pkm.gov.gr)

Γραφείο κ.κ. Περιφερειάρχη Ιόνιων Νήσων (E-mail: pin@pin.gov.gr)

Γραφείο κ.κ. Περιφερειάρχη Δυτικής Ελλάδας (E-mail: grafeio.pde@pde.gov.gr)

Γραφείο κ.κ. Περιφερειάρχη Πελοποννήσου (E-mail:ppel@ppel.gov.gr) **β. Αυτοτελείς Δ/σεις Πολιτικής Προστασίας**

Αυτοτελή Δ/ση Πολιτικής Προστασίας Αττικής (E-mail:grppna@patt.gov.gr)

Αυτοτελή Δ/ση Πολιτικής Προστασίας Βόρειου Αιγαίου (E-mail:Civilprot@pvaigaiou.gov.gr) Αυτοτελή Δ/ση

Πολιτικής Προστασίας Νότιου Αιγαίου (E-mail:dpp@1730.syzefxis.gov.gr) Αυτοτελή Δ/ση Πολιτικής

Προστασίας Ηπείρου (E-mail:prostasia@php.gov.gr)

Αυτοτελή Δ/ση Πολιτικής Προστασίας Θεσσαλίας (E-mail:polprost@thessaly.gov.gr) Αυτοτελή Δ/ση

Πολιτικής Προστασίας Κρήτης (E-mail:ppheraklio@crete.gov.gr)

Αυτοτελή Δ/ση Πολιτικής Προστασίας Στερεάς Ελλάδας (E-mail:pprostasia@pste.gov.gr) Αυτοτελή

Δ/ση Πολιτικής Προστασίας Μακεδονίας-Θράκης (E-mail:civilprotection@pamth.gov.gr)

Αυτοτελή Δ/ση Πολιτικής Προστασίας Δυτικής Μακεδονίας (E-mail:d.pp@pdm.gov.gr) Αυτοτελή

Δ/ση Πολιτικής Προστασίας Κεντρικής Μακεδονίας (E-mail:ppro@pkm.gov.gr) Αυτοτελή Δ/ση

Πολιτικής Προστασίας Ιόνιων Νήσων (E-mail:pol_prostasia.ker@pin.gov.gr) Αυτοτελή Δ/ση Πολιτικής

Προστασίας Δυτικής Ελλάδας (E-mail:dpp@pde.gov.gr)

Αυτοτελή Δ/ση Πολιτικής Προστασίας Πελοποννήσου (E-mail:politikiprostasiapel@yahoo.gr) με την παράκληση να κοινοποιήσουν το παρών στους αρμόδιους Αντιπεριφερειάρχες

ΑΠΟΔΕΚΤΕΣ ΠΡΟΣ ΚΟΙΝΟΠΟΙΗΣΗ

1. Αποκεντρωμένες Διοικήσεις του Κράτους

α. Γραφεία κ. Συντονιστών

Αττικής (E-mail: cord_ada@attica.gr)

Αιγαίου (E-mail: gg@apdaigaiou.gov.gr)

Θεσσαλίας - Στερεάς Ελλάδας (E-mail: sintonistis@apdthest.gov.gr)

Κρήτης (E-mail: ggg@apdkritis.gov.gr)

Μακεδονίας-Θράκης (E-mail: syntonistis@damt.gov.gr)

Ηπείρου-Δυτικής Μακεδονίας (E-mail: gg@apdhp-dm.gov.gr)

Πελοποννήσου Δυτικής Ελλάδας-Ιονίου (E-mail: sintonistis@apd-depin.gov.gr)

2. Υπουργείο Κλιματικής Κρίσης και Πολιτικής Προστασίας

α) Αρχηγείο Πυροσβεστικού Σώματος/Γραφείο κ. Αρχηγού (Email: arxhgos.ps@psnet.gr) β)

Οργανισμός Αντισεισμικού Σχεδιασμού και Προστασίας (Email: info@oasp.gr)

3. Υπουργείο Προστασίας του Πολίτη

Αρχηγείο Ελληνικής Αστυνομίας/Γραφείο κ. Αρχηγού (Email: chief@astynomia.gr)

4. Υπουργείο Ναυτιλίας και Νησιωτικής Πολιτικής

α) Γραφείο κ. Υπουργού (Email: info@yna.gov.gr, ddy.b@yna.gov.gr) β) Αρχηγείο Λιμενικού

Σώματος/Γραφείο κ. Αρχηγού (Email: als@hcg.gr)

5. Υπουργείο Εθνικής Άμυνας

α) Γραφείο κ. Υπουργού (Email: minister.secretary@mod.mil.gr) β) Γραφείο κ. Αρχηγού ΓΕΕΘΑ

(Email: a.geetha@hndgs.mil.gr)

6. Υπουργείο Υγείας

α) Γραφείο κ. Υπουργού (Email: minister@moh.gov.gr)

β) Εθνικό Κέντρο Άμεσης Βοήθειας (Ε.Κ.Α.Β.)/Γραφείο κ. Προέδρου (Email: gr.proedrou@ekab.gr) γ)

Διεύθυνση Επιχειρησιακής Ετοιμότητας Εκτάκτων Καταστάσεων Δημόσιας Υγείας (Email: ekery@moh.gov.gr)

7. Υπουργείο Υποδομών και Μεταφορών

Γενική Διεύθυνση Αποκατάστασης Επιπτώσεων Φυσικών Καταστροφών (ΓΔΑΕΦΚ)

(Email: gdaefk@ggde.gr)

8. Υπουργείο Εξωτερικών

α) Διπλωματικό Γραφείο κ. Υπουργού (Email: dgyper@mfa.gr)

β) Διεύθυνση Οργανισμού Ηνωμένων Εθνών και Διεθνών Ειδικευμένων Οργανισμών και Διασκέψεων (Email: dd1@mfa.gr)

γ) Ουνέσκο, Ελληνική Εθνική Επιτροπή UNESCO (Email: unesco.gr@mfa.gr)

9. Εθνικό Αστεροσκοπείο Αθηνών

Γεωδυναμικό Ινστιτούτο

i. Γραφείο Δ/ντη (Email: eoik@noa.gr, tselenti@noa.gr)

ii. Εθνικό Κέντρο Προειδοποίησης για Τσουνάμι (Email: nkalligeris@noa.gr, cmarios@noa.gr)

Εσωτερική Διανομή

1. Γραφείο κ. Υπουργού
2. Γραφείο κ. Υφυπουργού
3. Γραφείο κ. Γενικού Γραμματέα
4. Δ/νση Διεθνών Σχέσεων Εθελοντισμού και Εκδόσεων
5. Δ/νση Σχεδιασμού & Αντιμετώπισης Εκτάκτων Αναγκών

ΠΑΡΑΡΤΗΜΑ Α

ΣΥΝΟΠΤΙΚΗ ΠΕΡΙΓΡΑΦΗ ΜΗΝΥΜΑΤΩΝ ΠΡΟΕΙΔΟΠΟΙΗΣΗΣ ΤΣΟΥΝΑΜΙ

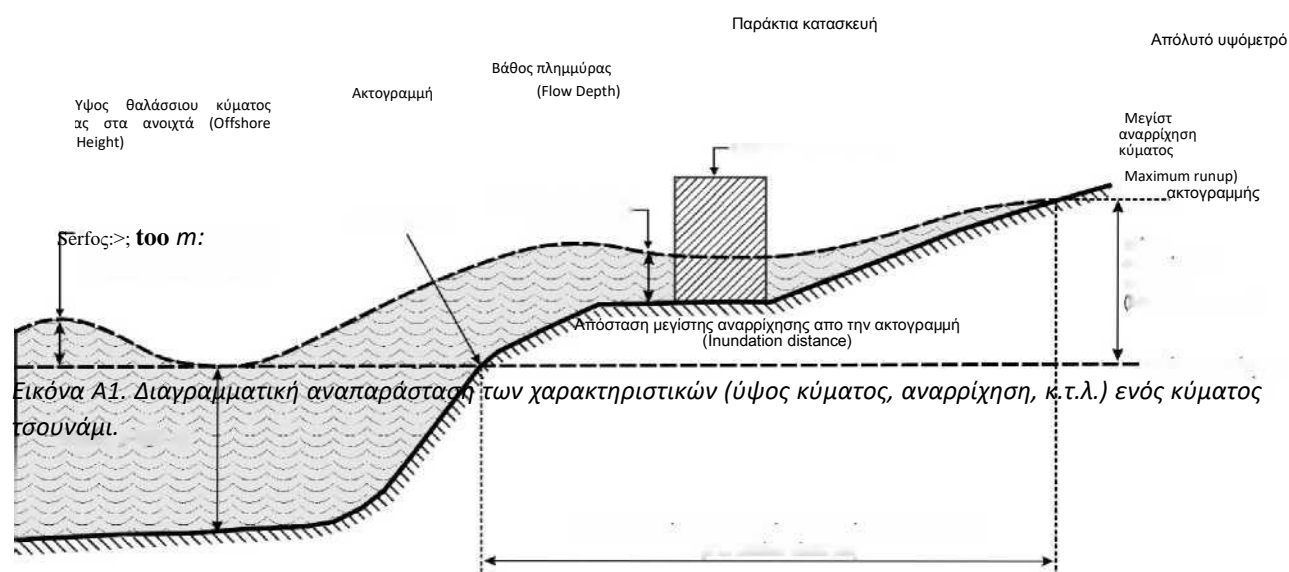
Το παρόν προσαρτάται στο υπ' αριθμ. Α689/11-07-2022 έγγραφό μας με θέμα «Έκδοση κατευθυντήριων οδηγιών σχετικά με την λήψη και διαχείριση των «Προσαρμοσμένων στην Ελληνική Γλώσσα Μηνυμάτων Προειδοποίησης Τσουνάμι» του Εθνικού Κέντρου Προειδοποίησης για Τσουνάμι» και αποτελεί αναπόσπαστο τμήμα του.

1. Είδη μηνυμάτων

Ως " προσαρμοσμένα στην ελληνική Γλώσσα Μηνύματα Προειδοποίησης Τσουνάμι" αναφέρονται τα μηνύματα που εκδίδονται από το **Εθνικό Κέντρο Προειδοποίησης Τσουνάμι** (National Tsunami Warning Centre - NTWC) που λειτουργεί στο Γεωδυναμικό Ινστιτούτο του Εθνικού Αστεροσκοπείου Αθηνών, αποκλειστικά προς το Ε.Σ.Κ.Ε.ΔΙ.Κ./Π.Σ. και αποκλειστικά στην ελληνική γλώσσα, για περαιτέρω αποστολή προς τους φορείς διαχείρισης καταστάσεων έκτακτης ανάγκης.

Το περιεχόμενο των μηνυμάτων αυτών μεταφέρει τις βασικές πληροφορίες που απαιτούνται από τους φορείς διαχείρισης καταστάσεων έκτακτης ανάγκης. Κάθε μήνυμα προειδοποίησης τσουνάμι περιλαμβάνει τις κυριότερες πληροφορίες που αφορούν το αναμενόμενο τσουνάμι:

1. Τα χαρακτηριστικά του σεισμού (μέγεθος, επίκεντρο, ώρα εκδήλωσης) που αποτελεί την αιτία γένεσης του ενδεχόμενου τσουνάμι τόσο περιγραφικά όσο και στον συνοδευτικό χάρτη.
2. Την πρόγνωση κινδύνου τσουνάμι, η οποία εμφανίζεται στο κείμενο του μηνύματος, με την μορφή καταλόγου προκαθορισμένων σημείων πρόγνωσης, καθώς και στον συνοδευτικό χάρτη στον οποίο απεικονίζεται με την μορφή χρωματικής κλίμακας (πορτοκαλί-κόκκινο) το επίπεδο απειλής, τόσο για τα προκαθορισμένα σημεία πρόγνωσης όσο και για το σύνολο της ακτογραμμής.
3. Τον αναμενόμενο χρόνο άφιξης του ενδεχόμενου τσουνάμι σε προκαθορισμένα σημεία πρόγνωσης με την μορφή πίνακα και με την μορφή ισόχρονων καμπυλών στον συνοδευτικό χάρτη.
4. Το επίπεδο απειλής (Παράκτια Απειλή - Advisory ή Κίνδυνος πλημμύρας - Watch), βάσει του οποίου καθορίζονται οι κατηγορίες του αναμενόμενου ύψους κύματος στη θάλασσα (ύψος κύματος μικρότερο ή μεγαλύτερο από 0,5 m) και της αναμενόμενης αναρρίχησης (ύψος αναρρίχησης μικρότερο ή μεγαλύτερο από 1 m) του ενδεχόμενου τσουνάμι (εικόνα Α1), σε προκαθορισμένα σημεία πρόγνωσης με την μορφή πίνακα και για το σύνολο της ακτογραμμής στον συνοδευτικό χάρτη.
5. Την βεβαιότητα εμφάνισης του ενδεχόμενου τσουνάμι που περιγράφεται είτε με την ένδειξη «Μήνυμα Προειδοποίησης για Πιθανή Εκδήλωση Τσουνάμι» είτε με την ένδειξη «Μήνυμα Επιβεβαίωσης Εκδήλωσης Τσουνάμι»



Όσον αφορά την βεβαιότητα, **το πρώτο μήνυμα που σχετίζεται με την απειλή τσουνάμι βασίζεται πάντοτε αποκλειστικά στα χαρακτηριστικά του σεισμού**. Η πληροφορία αυτή, από μόνη της, δεν είναι επαρκής για να αποφασιστεί εάν ένα τσουνάμι πράγματι δημιουργήθηκε και έτσι **η βεβαιότητα είναι χαμηλή** και στον τίτλο του μηνύματος εμφανίζεται η ένδειξη «**Πιθανή Εκδήλωση Τσουνάμι**». Όταν συλλεχτούν ενόργανα δεδομένα του επιπέδου της στάθμης της θάλασσας και υποστούν την κατάλληλη επεξεργασία, τα μηνύματα που ακολουθούν το πρώτο μήνυμα, επιβεβαιώνουν ή ακυρώνουν τη δημιουργία τσουνάμι και στον τίτλο του μηνύματος εμφανίζεται η ένδειξη «**Επιβεβαίωση Εκδήλωσης Τσουνάμι**» ή «**Ματαίωση Προειδοποίησης Εκδήλωσης Τσουνάμι**», αντίστοιχα.

Δεδομένου ότι η βεβαιότητα εκδήλωσης τσουνάμι μετά από σεισμό εκφράζεται με την προαναφερθήσα αλληλουχία μηνυμάτων, παραμένουν δύο τύποι μηνυμάτων προειδοποίησης τσουνάμι, ανάλογα με το μέγιστο επίπεδο απειλής του αναμενόμενου τσουνάμι, και περιέχουν πληροφορίες σχετικά με την σφοδρότητα αυτού (Πίνακας Α1)

Πίνακας Α1. δύο τύποι μηνυμάτων προειδοποίησης τσουνάμι, ανάλογα με το μέγιστο επίπεδο απειλής του αναμενόμενου τσουνάμι

Επίπεδο Απειλής	Χαρακτηριστικά κύματος	Επιπτώσεις στην ακτή
Κίνδυνος Πλημμύρας (Tsunami Watch)	Αναμενόμενο ύψος κύματος στην θάλασσα μεγαλύτερο από 0.5m ή/και αναμενόμενη αναρρίχηση κύματος στην ακτή μεγαλύτερη από 1m	Σημαντική παράκτια πλημμύρα που μπορεί να προκαλέσει εκτεταμένες επιπτώσεις στις υποδομές, τραυματισμούς και απώλεια ζωής.
Παράκτια Απειλή (Tsunami Advisory)	Αναμενόμενο ύψος κύματος στην θάλασσα μικρότερο από 0.5m ή/και αναμενόμενη αναρρίχηση κύματος στην ακτή μικρότερη από 1m	Θαλάσσια ρεύματα, υποχώρηση στάθμης της θάλασσας, μικρές ζημιές σε λιμάνια, μικρές πλημμύρες στις παραλίες.

Εκτός από τα μηνύματα προειδοποίησης τσουνάμι, υπάρχουν δύο πρόσθετοι τύποι μηνυμάτων, τα **μηνύματα πληροφόρησης** (tsunami information) και τα **μηνύματα δοκιμής επικοινωνίας** (tsunami communication test).

Τα **μηνύματα πληροφόρησης** εκδίδονται με σκοπό να ειδοποιηθεί το Ε.Σ.Κ.Ε.ΔΙ.Κ./Π.Σ. για την εκδήλωση ενός μεγάλου σεισμού στην περιοχή παρακολούθησης του ΕΚΠΤ, αλλά δεν υπάρχει απειλή για τσουνάμι βάσει της αξιολόγησης των χαρακτηριστικών του σεισμού. Αυτός ο τύπος μηνύματος δεν αναμεταδίδεται προς τα Επιχειρησιακά Κέντρα των υπόλοιπων φορέων, όπως γίνεται με τα μηνύματα προειδοποίησης. Τα κριτήρια για την έκδοση αυτού του είδους μηνυμάτων καθορίζονται από τον πίνακα λήψης απόφασης έκδοσης μηνύματος για την Μεσόγειο, όπως αυτός διαμορφώθηκε από το ICG/ NEAMTWS¹³ και αναθεωρήθηκε από το ΕΚΠΤ (Πίνακας Α2).

Τα **μηνύματα δοκιμής επικοινωνίας** είναι μηνύματα που εκδίδονται σε προαποφασισμένες ημερομηνίες με σκοπό να ελεγχθεί η λειτουργία των συστημάτων προειδοποίησης τσουνάμι.

2. Δομή των μηνυμάτων, προσδιορισμός πληγείσας περιοχής και ακολουθία μηνυμάτων

Βάσει του πίνακα λήψης αποφάσεων (Πίνακας Α2) στο σύστημα NEAMTWS, το επίπεδο της απειλής από τα κύματα τσουνάμι εκτός άλλων παραμέτρων εξαρτάται από την απόσταση του επικέντρου από τις ακτές. Η σχέση απόστασης - επιπέδου απειλής έχει σαν αποτέλεσμα στις περισσότερες περιπτώσεις να υπάρχει διαβάθμιση στο επίπεδο απειλής κατά μήκος της Ελληνικής ακτογραμμής, με το επίπεδο απειλής να μειώνεται όσο η απόσταση των σημείων της ακτογραμμής από το επίκεντρο αυξάνεται. Έτσι, για το ίδιο σεισμικό γεγονός, το Μήνυμα Προειδοποίησης δύναται να περιέχει ένα ή περισσότερα επίπεδα απειλής για την Ελληνική ακτογραμμή. Μπορεί δηλαδή να περιέχει μόνο το επίπεδο απειλής Κινδύνου Πλημμύρας (Tsunami Watch), ή μόνο το επίπεδο Παράκτιας Απειλής (Tsunami Advisory), ή και τα δύο επίπεδα απειλής.

¹³ The Intergovernmental Coordination Group for the Tsunami Early Warning and Mitigation System in the North-eastern Atlantic the Mediterranean and the connected seas.

Η κατηγορία μηνύματος τσουνάμι και το επίπεδο απειλής σε αυτή, σε εθνικό επίπεδο, ορίζεται από το μέγιστο επίπεδο απειλής στον πίνακα πρόγνωσης επιπτώσεων τσουνάμι, σύμφωνα με τον πίνακα λήψης απόφασης έκδοσης μηνύματος (Πίνακας Α2).

Πίνακας Α2. Κριτήρια λήψης απόφασης έκδοσης μηνύματος για την Μεσόγειο

Βάθος (km)	Θέση epicέντρου	Μέγεθος σεισμού (M)	Δυναμικό γένεσης τσουνάμι	Είδος μηνύματος		
				Τοπικά < 100 km	Περιφερειακά 100 - 400 km	Σε επίπεδο θαλάσσιας λεκάνης > 400 km
< 100	Στο θαλάσσιο χώρο ή κοντά στην ακτή (< 40 km από την ακτή προς την ενδοχώρα)	5.5 < M < 6.0	Μηδενικό δυναμικό γένεσης καταστροφικού τσουνάμι	Μήνυμα πληροφόρησης (Information)	Μήνυμα πληροφόρησης (Information)	Μήνυμα πληροφόρησης (Information)
		6.0 < M < 6.5	Χαμηλό δυναμικό γένεσης καταστροφικού τοπικά τσουνάμι	Παράκτια απειλή (Advisory)	Μήνυμα πληροφόρησης (Information)	Μήνυμα πληροφόρησης (Information)
	Στην ενδοχώρα (> 40 km και <100 Km)	5.5 < M < 6.5	Μηδενικό δυναμικό γένεσης καταστροφικού τσουνάμι	Μήνυμα πληροφόρησης (Information)	Μήνυμα πληροφόρησης (Information)	Μήνυμα πληροφόρησης (Information)
	Στο θαλάσσιο χώρο ή κοντά στην ακτή (< 100 km από την ακτή προς την ενδοχώρα)	6.5 < M < 7.0	Υψηλό δυναμικό γένεσης καταστροφικού τοπικά τσουνάμι	Κίνδυνος πλημμύρας (Watch)	Παράκτια απειλή (Advisory)	Μήνυμα πληροφόρησης (Information)
		7.0 < M < 7.5	Υψηλό δυναμικό γένεσης καταστροφικού περιφερειακά τσουνάμι	Κίνδυνος πλημμύρας (Watch)	Κίνδυνος πλημμύρας (Watch)	Παράκτια απειλή (Advisory)
M > 7.5	Υψηλό δυναμικό γένεσης καταστροφικού τσουνάμι σε όλη την θαλάσσια λεκάνη	Κίνδυνος πλημμύρας (Watch)	Κίνδυνος πλημμύρας (Watch)	Κίνδυνος πλημμύρας (Watch)		
> 100	Στο θαλάσσιο χώρο ή κοντά στην ακτή (<100 km από την ακτή προς την ενδοχώρα)	M > 5.5	Μηδενικό δυναμικό γένεσης καταστροφικού τσουνάμι	Μήνυμα πληροφόρησης (Information)	Μήνυμα πληροφόρησης (Information)	Μήνυμα πληροφόρησης (Information)

Τα **Μηνύματα Πληροφόρησης** (Tsunami Information) και τα **Μηνύματα Δοκιμής Επικοινωνίας** (Tsunami Communication Test) είναι μοναδικά και δεν ακολουθούνται από περαιτέρω μηνύματα που σχετίζονται με το ίδιο γεγονός τσουνάμι, εκτός και αν μετά την έκδοση Μηνύματος Πληροφόρησης προκύψουν νέα στοιχεία.

Αντίθετα, στις περιπτώσεις **Μηνυμάτων Κινδύνου Πλημμύρας** (Tsunami Watch) και **Μηνυμάτων Παράκτιας Απειλής** (Tsunami Advisory) η απειλή παρακολουθείται από το Εθνικό Κέντρο Προειδοποίησης Τσουνάμι και εκδίδεται μια ακολουθία μηνυμάτων μέχρι την λήξη της εξέλιξης του φαινομένου ή μέχρι την ακύρωση του προειδοποιητικού σήματος, σύμφωνα με τις ενόργανες παρατηρήσεις του επιπέδου της στάθμης της θάλασσας.

Το πρώτο μήνυμα προειδοποίησης τσουνάμι από μια ακολουθία μηνυμάτων που σχετίζεται με την ίδια απειλή τσουνάμι βασίζεται αποκλειστικά στα χαρακτηριστικά του σεισμού. Η πληροφορία αυτή, από μόνη της, δεν είναι επαρκής για να αποφασιστεί εάν ένα τσουνάμι πράγματι δημιουργήθηκε και έτσι η βεβαιότητα είναι χαμηλή.

Τα επόμενα μηνύματα περιέχουν μια αξιολόγηση της απειλής τσουνάμι σύμφωνα με τις ενόργανες μετρήσεις της στάθμης της θάλασσας. Αυτά τα μηνύματα μπορεί να επιβεβαιώσουν την προηγούμενη ειδοποίηση, να αλλάξουν το επίπεδο απειλής ή να ακυρώσουν την προειδοποίηση. Αν υπάρχει μια σημαντική αναθεώρηση των αρχικά εκτιμημένων παραμέτρων του σεισμού, όπως το μέγεθος, το επίκεντρο ή το εστιακό βάθος, που αλλάζουν την εκτιμώμενη απειλή για τσουνάμι, μπορεί να εκδοθεί ένα συμπληρωματικό προειδοποιητικό μήνυμα από το

Εθνικό Κέντρο Προειδοποίησης Τσουνάμι μεταφέροντας αυτές τις πληροφορίες.

Η έκδοση της κάθε σειράς μηνυμάτων προειδοποίησης τσουνάμι τερματίζεται όταν το Εθνικό Κέντρο Προειδοποίησης Τσουνάμι, που εκδίδει τα μηνύματα, εκτιμά ότι η απειλή τσουνάμι έχει τερματιστεί.

Υπάρχουν δύο πιθανές εκδοχές για ένα καταληκτικό μήνυμα μια σειράς μηνυμάτων προειδοποίησης τσουνάμι:

- Ένα τσουνάμι όντως δημιουργήθηκε: το καταληκτικό μήνυμα σηματοδοτεί το τέλος των μηνυμάτων Κινδύνου Πλημμύρας ή των μηνυμάτων Παράκτιας Απειλής
- Δεν δημιουργήθηκε τσουνάμι: το καταληκτικό μήνυμα ακυρώνει τα προηγούμενα μηνύματα Κινδύνου Πλημμύρας ή Παράκτιας Απειλής που είχαν εκδοθεί.

Από τα παραπάνω εξάγεται ότι κάθε σειρά μηνυμάτων προειδοποίησης τσουνάμι, ξεκινάει πάντα με ένα αρχικό μήνυμα, το οποίο ακολουθείται από ένα ή περισσότερα μηνύματα και κλείνει πάντοτε με ένα μήνυμα που είτε σηματοδοτεί την λήξη της απειλής από κύματα τσουνάμι, είτε ακυρώνει τα προηγούμενα μηνύματα προειδοποίησης.

Στο διάγραμμα που ακολουθεί (εικόνα Α2) παρουσιάζεται η αλληλουχία των μηνυμάτων που μπορεί να εκδοθούν μετά την εκδήλωση σεισμού.

Η δομή των προσαρμοσμένων στην ελληνική μηνυμάτων τσουνάμι, αμέσως κάτω από τον τίτλο περιλαμβάνει εντός έγχρωμου πλαισίου τα επίπεδα απειλής που αφορούν το συγκεκριμένο μήνυμα (κόκκινο για κίνδυνο πλημμύρας ή πορτοκαλί για παράκτια απειλή).

Στη συνέχεια αναφέρεται η ημερομηνία και ώρα έκδοσης του μηνύματος καθώς και τα χαρακτηριστικά του σεισμού (ημερομηνία και ώρα εκδήλωσης, μέγεθος, επίκεντρο με συντεταγμένες στο παγκόσμιο σύστημα αναφοράς WGS84) στην εκδήλωση του οποίου οφείλεται η έκδοση του μηνύματος.

Στη συνέχεια του μηνύματος παρατίθεται κατάλογος προκαθορισμένων παράκτιων σημείων πρόγνωσης για τα οποία προσδιορίζεται η προβλεπόμενη ημερομηνία και ώρα άφιξης του τσουνάμι, το επίπεδο απειλής, οι συντεταγμένες στο παγκόσμιο σύστημα αναφοράς WGS84 και ο Δήμος εντός των διοικητικών ορίων του οποίου βρίσκεται το συγκεκριμένο σημείο.

Επίσης στα μηνύματα **Επιβεβαίωσης Εκδήλωσης Τσουνάμι** που βασίζονται σε ενόργανες μετρήσεις της στάθμης της θάλασσας αναφέρεται εκτός των άλλων χαρακτηριστικών του κύματος τσουνάμι που δημιουργήθηκε και η **περίοδος επαναφοράς**, η οποία είναι ο χρόνος που μεσολαβεί μεταξύ δύο διαδοχικών κυμάτων τσουνάμι που ανήκουν στην ίδια ακολουθία.

Οι παραλήπτες του μηνύματος θα πρέπει να γνωρίζουν ότι ο προβλεπόμενος χρόνος άφιξης που αναφέρεται στα μηνύματα προειδοποίησης τσουνάμι υπολογίζεται κατά προσέγγιση. Αυτό οφείλεται:

- α) στα χαρακτηριστικά της περιοχής σεισμικής διάρρηξης τα οποία δεν είναι άμεσα γνωστά και επηρεάζουν το χρόνο άφιξης κύματος, ιδιαίτερα στο κοντινό πεδίο, και
- β) στην εξάρτηση της ταχύτητας διάδοσης του κύματος από την μορφολογία του θαλάσσιου πυθμένα, ιδιαίτερα κοντά στην ακτή.

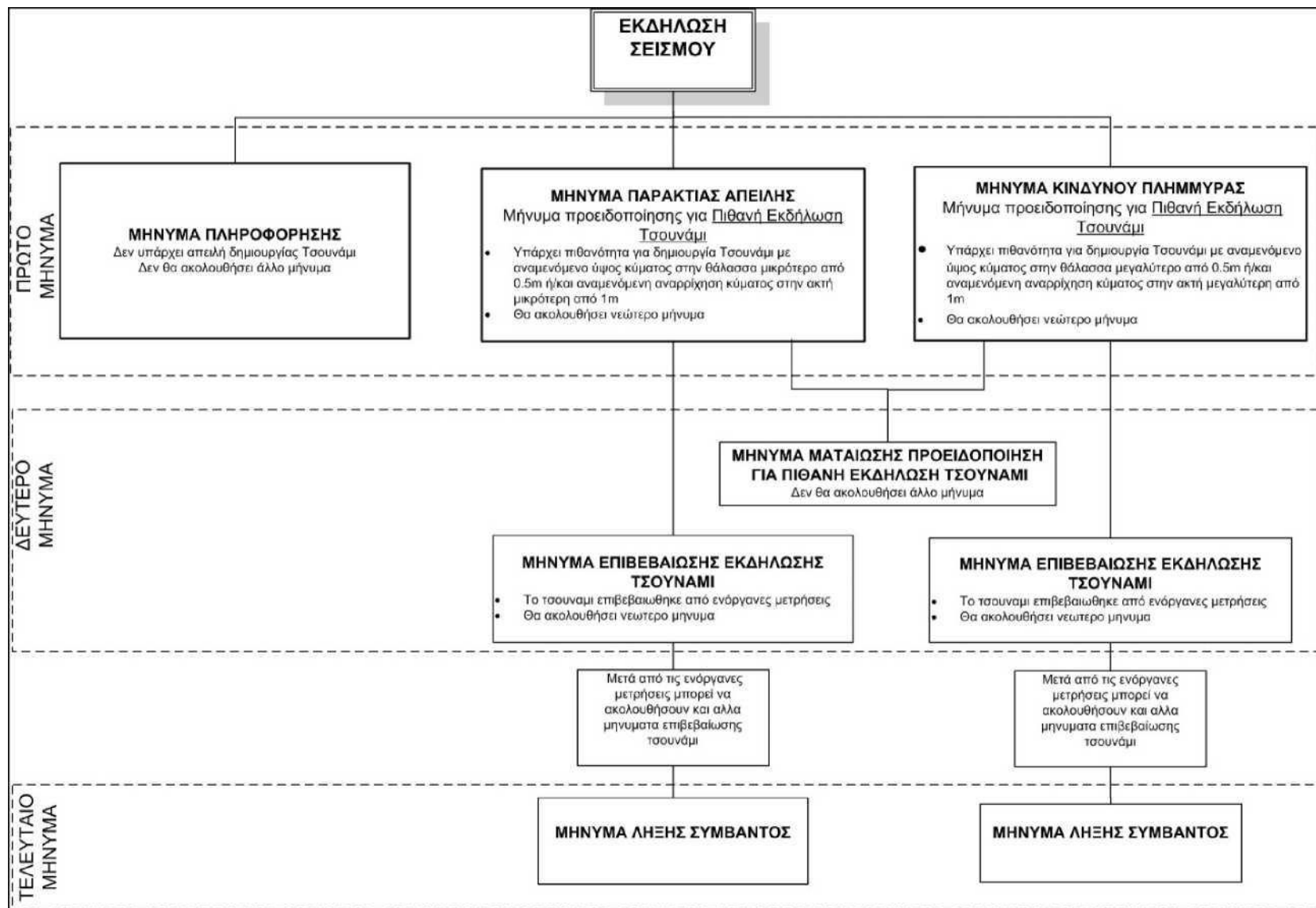
Τα μηνύματα κλείνουν με έναν χάρτη της ελληνικής επικράτειας στον οποίο απεικονίζονται το επίκεντρο του σεισμού στην εκδήλωση του οποίου οφείλεται η έκδοση του μηνύματος και τα προκαθορισμένα σημεία πρόγνωσης με χρωματική κλίμακα αντίστοιχη του επιπέδου απειλής (κόκκινο για κίνδυνο πλημμύρας ή πορτοκαλί για παράκτια απειλή).

Επιπλέον των προκαθορισμένων σημείων πρόγνωσης απεικονίζονται και τα τμήματα της ακτής που προβλέπεται να πληγούν, με έντονη γραμμή σε χρωματική κλίμακα αντίστοιχη του επιπέδου απειλής (κόκκινο για κίνδυνο πλημμύρας ή πορτοκαλί για παράκτια απειλή).

3. Προκαθορισμένα Σημεία Πρόγνωσης (Forecast points)

Ο υπολογισμός των παραμέτρων που αφορούν ένα ενδεχόμενο τσουνάμι (επίπεδο απειλής, χρόνος άφιξης) πραγματοποιείται από το Εθνικό Κέντρο Προειδοποίησης Τσουνάμι για συγκεκριμένα σημεία τα οποία έχουν προκαθοριστεί από το Εθνικό Κέντρο Προειδοποίησης Τσουνάμι σε συνεργασία με την Δ/ση Σχεδιασμού Αντιμετώπισης Εκτάκτων Αναγκών της ΓΓΠΠ. Τα σημεία αυτά αποτελούν συνήθως σημαντικές παράκτιες πόλεις ή σημεία στα οποία είναι τοποθετημένα όργανα μέτρησης στάθμης της θάλασσας (παλιρροιογράφοι).

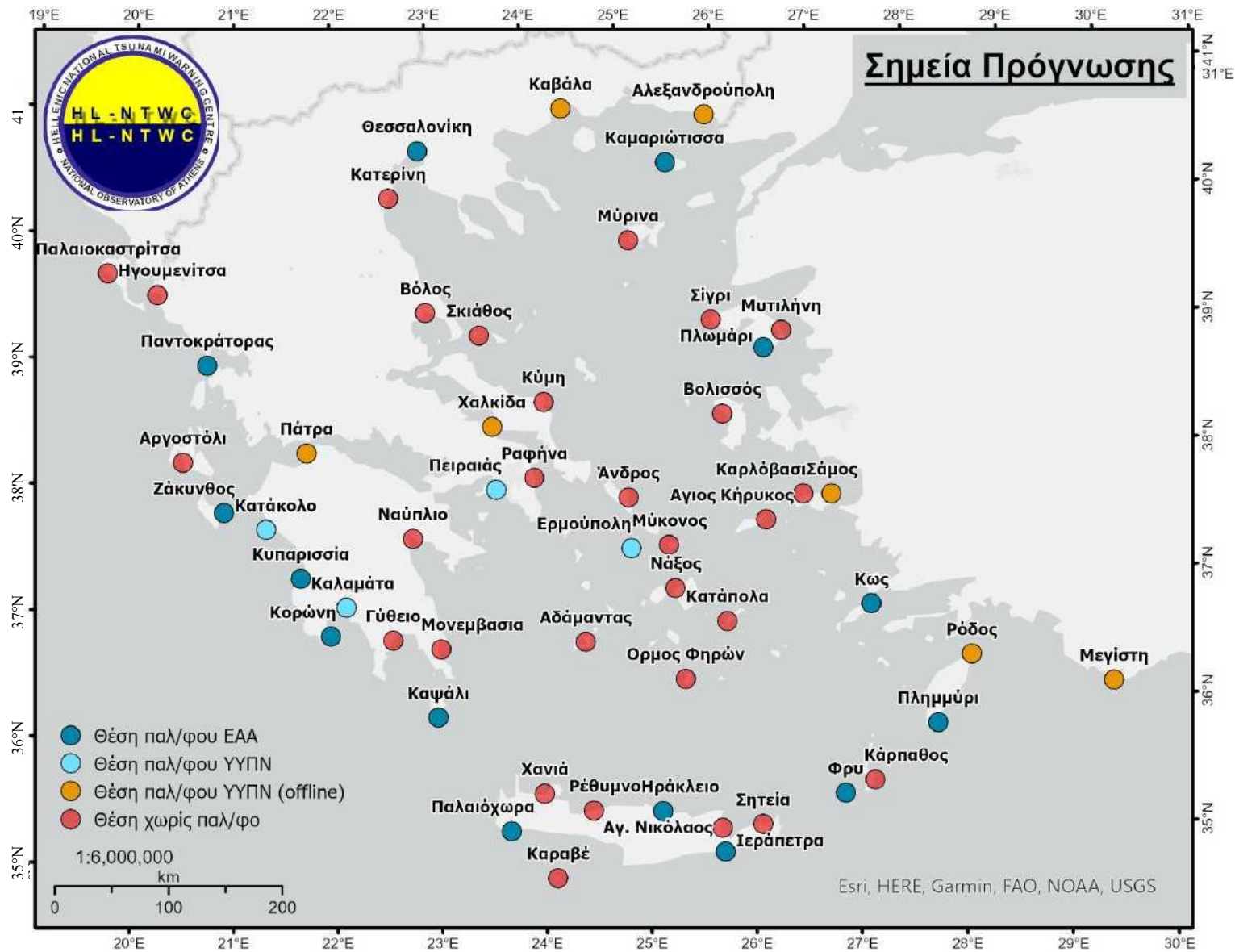
Τα **Προκαθορισμένα Σημεία Πρόγνωσης** (Forecast points) για την Ελλάδα παρουσιάζονται στον πίνακα Α3 και τον χάρτη της εικόνας Α3 που ακολουθούν.



Εικόνα Α2. Διάγραμμα αλληλουχίας μηνυμάτων προειδοποίησης για τσουνάμι που μπορεί να εκδοθούν μετά την εκδήλωση σεισμού.

Πίνακας Α3. Προκαθορισμένα Σημεία Πρόγνωσης (Forecast points) για την Ελλάδα (Συντεταγμένες στο παγκόσμιο σύστημα αναφοράς WGS84)

α/α	Σημείο πρόγνωσης	Δήμος	Γ. Πλάτος	Γ. Μήκος
1	Αν. Νικόλαος	Αγ. Νικολάου	35.194	25.720
2	Αγιος Κήρυκος	Ικαρίας	37.613	26.298
3	Αδάμαντας	Μήλου	36.710	24.464
4	Αλεξανδρούπολη	Αλεξανδρούπολης	40.834	25.898
5	Άνδρος	Άνδρου	37.840	24.941
6	Αργοστόλι	Αργοστολίου	38.180	20.492
7	Βολισσός	Χίου	38.468	25.918
8	Βόλος	Βόλου	39.349	22.952
9	Γύθειο	Ανατολικής Μάνης	36.760	22.570
10	Ερμούπολη	Σύρου Ερμούπολης	37.437	24.952
11	Ζάκυνθος	Ζακύνθου	37.781	20.905
12	Ηγουμενίτσα	Ηγουμενίτσας	39.506	20.219
13	Ηράκλειο	Ηρακλείου	35.349	25.153
14	Θεσσαλονίκη	Θεσσαλονίκης	40.633	22.906
15	Ιεράπετρα	Ιεράπετρας	35.004	25.739
16	Καβάλα	Καβάλας	40.935	24.412
17	Καλαμάτα	Καλαμάτας	37.024	22.116
18	Καμαριώτισσα	Σαμοθράκης	40.474	25.468
19	Καραβέ	Γαύδου	34.847	24.119
20	Καρλόβασι	Δυτικής Σάμου	37.798	26.684
21	Κάρπαθος	Καρπάθου	35.510	27.212
22	Κατάκολο	Πύργου	37.646	21.325
23	Κατάπολα	Αμοργού	36.828	25.862
24	Κατερίνη	Κατερίνης	40.261	22.598
25	Καψάλι	Κυθήρων	36.143	22.999
26	Κορώνη	Πύλου-Νέστορος	36.798	21.956
27	Κύμη	Κύμης Αλιβερίου	38.620	24.127
28	Κυπαρισσία	Τριφυλίας	37.259	21.665
29	Κως	Κω	36.898	27.288
30	Μεγίστη	Μεγίστης	36.151	29.592
31	Μονεμβασία	Μονεμβασίας	36.685	23.041
32	Μύκονος	Μυκόνου	37.450	25.326
33	Μύρινα	Λήμνου	39.872	25.052
34	Μυτιλήνη	Μυτιλήνης	39.099	26.563
35	Νάξος	Νάξου	37.107	25.370
36	Ναύπλιο	Ναυπλιέων	37.564	22.782
37	Ορμος Φηρών	Θήρας	36.387	25.429
38	Παλαιόκαστρο	Κεντρικής Κέρκυρας	39.673	19.709
39	Παλαιόχωρα	Καντάνου - Σελίνου	35.230	23.684
40	Παντοκράτορας	Πρέβεζας	38.949	20.729
41	Πάτρα	Πατρέων	38.251	21.732
42	Πειραιάς	Πειραιώς	37.936	23.624
43	Πλημμύρι	Ρόδου	35.928	27.859
44	Πλωμάρι	Μυτιλήνης	38.972	26.371
45	Ραφήνα	Ραφήνας	38.021	24.011
46	Ρέθυμνο	Ρεθύμνου	35.373	24.484
47	Ρόδος	Ρόδου	36.447	28.232
48	Σάμος	Ανατολικής Σάμου	37.786	26.965
49	Σητεία	Σητείας	35.207	26.111
50	Σίγρι	Δυτικής Λέσβου	39.213	25.852
51	Σκιάθος	Σκιάθου	39.162	23.493
52	Φρυ	Κάσου	35.419	26.922
53	Χαλκίδα	Χαλκιδέων	38.437	23.600
54	Χανιά	Χανίων	35.519	24.016



Εικόνα Α3. Χάρτης κατανομής προκαθορισμένων σημείων πρόγνωσης

4. ΠΑΡΑΔΕΙΓΜΑΤΑ ΜΗΝΥΜΑΤΩΝ ΜΕ ΣΧΕΤΙΚΕΣ ΕΠΕΞΗΓΗΣΕΙΣ

4.1. ΠΡΩΤΟ ΜΗΝΥΜΑ (Μεταδίδεται το συ ντομότερο δυνατόν μετά τη γένεση του σεισμού)

4.1.1 Μήνυμα Πληροφόρησης



ΕΘΝΙΚΟ ΚΕΝΤΡΟ ΠΡΟΕΙΔΟΠΟΙΗΣΗΣ ΤΣΟΥΝΑΜΙ
ΕΘΝΙΚΟ ΑΣΤΕΡΟΣΚΟΠΕΙΟ ΑΘΗΝΩΝ
Γεωδυναμικό Ινστιτούτο
Θησείο, 118 10 Αθήνα
Τηλ.: 210-3490-152, email: hl_ntwc@noa.gr



ΜΗΝΥΜΑ ΚΙΝΔΥΝΟΥ ΤΣΟΥΝΑΜΙ

(Μήνυμα υπ' αριθμ. 001)

Μήνυμα Πληροφόρησης

Ημερομηνία & Ώρα Έκδοσης: 28-03-2022 14:22 (Τοπική Ώρα Ελλάδας)

Το παρόν μήνυμα Πληροφόρησης εκδίδεται λόγω της εκδήλωσης υποθαλάσσιου/παράκτιου σεισμού με τα κάτωθι στοιχεία:

Ημερομηνία & Ώρα Εκδήλωσης: 28-03-2022 14:05 (Τοπική Ώρα Ελλάδας)

Μέγεθος Σεισμού: 5,6 *M*

Περιοχή Εκδήλωσης: 63 Χλμ. Β Α του Ηρακλείου Συντεταγμένες Επικέντρου: 35.78 ΒΟΡΕΙΑ 25.56 ΑΝΑΤΟΛΙΚΑ

Βάσει της ιστορικής σεισμικότητας και προσομοιώσεων τσουνάμι δεν υπάρχει απειλή δημιουργίας τσουνάμι που μπορεί να προκαλέσει καταστροφές στις ακτές της ευρύτερης περιοχής. Ωστόσο, η πιθανότητα δημιουργίας τσουνάμι, όπως λόγω υποθαλάσσιας/ων κατολίσθησης/σεων, δεν μπορεί να αποκλειστεί.

Αυτό θα είναι το τελικό μήνυμα που εκδίδεται για αυτό το γεγονός, εκτός εάν προκύψουν νεότερες πληροφορίες.

⁴ Κίνδυνος Πλημνύ^| Αναμενόμενο ύψος κύματος >0,5 μέτρα και αναμενόμενη αναρρίχηση κύματος στην ακτή >1 μέτρου
Παράκτια Απειλή: Αναμενόμενο ύψος κύματος 0,2-0,5 μέτρα και αναμενόμενη αναρρίχηση κύματος στην ακτή <1 μέτρου

4.1. ΠΡΩΤΟ ΜΗΝΥΜΑ (Μεταδίδεται το συντομότερο δυνατόν μετά τη γένεση του σεισμού)

4.1.2 Μήνυμα Παράκτιας Απειλής

4.1.2.1 Μήνυμα Παράκτιας Απειλής (Κοντινό επίκεντρο σεισμού)



ΕΘΝΙΚΟ ΚΕΝΤΡΟ ΠΡΟΕΙΔΟΠΟΙΗΣΗΣ ΤΣΟΥΝΑΜΙ
ΕΘΝΙΚΟ ΑΣΤΕΡΟΣΚΟΠΕΙΟ ΑΘΗΝΩΝ
Γεωδυναμικό Ινστιτούτο
Θησείο, 118^ο10 Αθήνα
Τηλ.: 210-3490-152, email: hl_ntwc(5)noa.gr



ΜΗΝΥΜΑ ΚΙΝΔΥΝΟΥ ΤΣΟΥΝΑΜΙ

(Μήνυμα υπ αριθμ. 001)

Μήνυμα Προειδοποίησης για Πιθανή Εκδήλωση Τσουνάμι

Ημερομηνία & Ωρα Έκδοσης: 28-03-2022 14:24 (Τοπική Ωρα Ελλάδας)

Το παρόν Μήνυμα Προειδοποίησης για Πιθανή Εκδήλωση Τσουνάμι εκδίδεται λόγω της εκδήλωσης υποθαλάσσιου/παράκτιου

ΠΑΡΑΚΤΙΑ ΑΠΕΙΛΗ

σεισμού με τα κάτωθι στοιχεία:

Ημερομηνία & Ωρα Εκδήλωσης: 28-03-2022 14:05 (Τοπική Ωρα Ελλάδας)

Μέγεθος Σεισμού: 6,1 *M*

Περιοχή Εκδήλωσης: 63 Χλμ. ΒΑ του Ηράκλειου

Συντεταγμένες Επικέντρου: 35.78 ΒΟΡΕΙΑ 25.56 ΑΝΑΤΟΛΙΚΑ

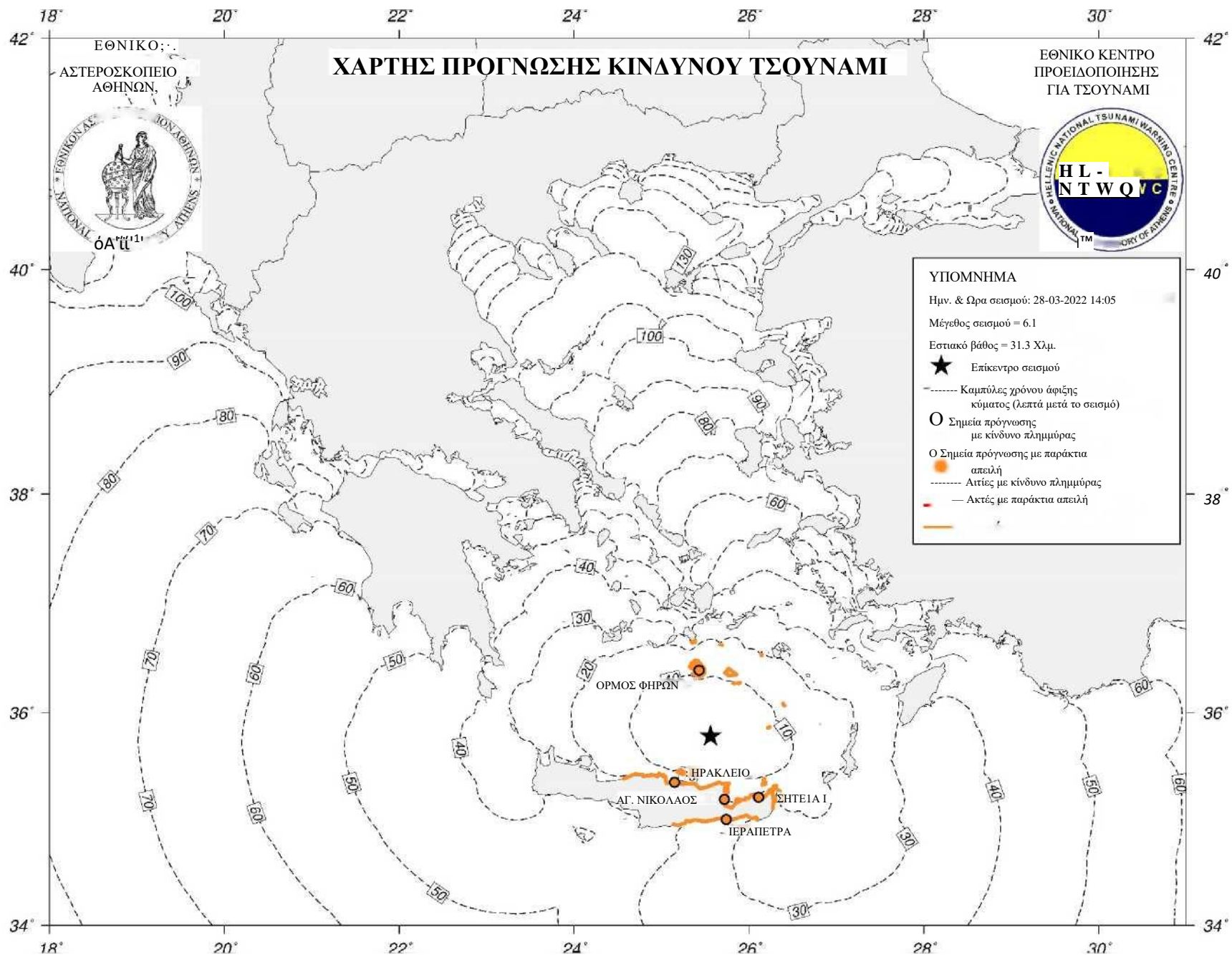
Ο ανωτέρω σεισμός δύναται να δημιουργήσει τσουνάμι. Η ακόλουθη πρόβλεψη βασίζεται αποκλειστικά στα χαρακτηριστικά του σεισμού, βάσει των οποίων υπάρχει πιθανότητα να δημιουργηθεί τσουνάμι και το οποίο αναμένεται να επηρεάσει πιθανά τις κάτωθι περιοχές:

Α/Α Σημεία πρόγνωσης	Συντεταγμένες Ημερ/νια Ωρα Επιπτώσεις Αφίξης	Πρόγνωση Κίνδυνου Τσουνάμι	Δήμος
ΣΗΤΕΙΑ		ΠΑΡΑΚΤΙΑ ΑΠΕΙΛΗ	ΙΕΡΑΠΕΤΡΑΣ
ΙΕΡΑΠΕΤΡΑ		ΠΑΡΑΚΤΙΑ ΑΠΕΙΛΗ	ΙΕΡΑΠΕΤΡΑΣ
ΟΡΜΟΣ ΦΗΡΩΝ		ΠΑΡΑΚΤΙΑ ΑΠΕΙΛΗ	ΘΗΡΑΣ
ΗΡΑΚΛΕΙΟ		ΠΑΡΑΚΤΙΑ ΑΠΕΙΛΗ	ΗΡΑΚΛΕΙΟΥ
ΑΓ. ΝΙΚΟΛΑΟΣ		ΠΑΡΑΚΤΙΑ ΑΠΕΙΛΗ	ΑΓ. ΝΙΚΟΛΑΟΥ

θα ακολουθήσει νεώτερο μήνυμα όταν αξιολογηθούν οι ενόργανες μετρήσεις παλιμοιογράφων

1	36.39B 25.43A	28-03	14:22
2	35.35B 25.15A	28-03	14:22
3	35.19B 25.72A	28-03	14:30
4	35.21B 26.11A	28-03	14:38
5	35.00B 25.74A	28-03	14:41






4.1. ΠΡΩΤΟ ΜΗΝΥΜΑ (Μεταδίδεται το συ ντομότερο δυνατόν μετά τη γένεση του σεισμού)

4.1.2 Μήνυμα Παράκτιας Απειλής

4.1.2.2 Μήνυμα Παράκτιας Απειλής (Μακρινό επίκεντρο σεισμού)



ΕΘΝΙΚΟ ΚΕΝΤΡΟ ΠΡΟΕΙΔΟΠΟΙΗΣΗΣ ΤΣΟΥΝΑΜΙ
ΕΘΝΙΚΟ ΑΣΤΕΡΟΣΚΟΠΕΙΟ ΑΘΗΝΩΝ
 Γεωδυναμικό Ινστιτούτο
 Θησείο, 118 10 Αθήνα
 Τηλ.: 210-3490-152, email: hl_ntwc(5)noa.gr



ΜΗΝΥΜΑ ΚΙΝΔΥΝΟΥ ΤΣΟΥΝΑΜΙ

(Μήνυμα υπ αριθμ. 001)

Μήνυμα Προειδοποίησης για Πιθανή Εκδήλωση Τσουνάμι

Ημερομηνία & Ωρα Έκδοσης: 28-03-2022 14:37 (Τοπική Ωρα Ελλάδας)

Το παρόν Μήνυμα Προειδοποίησης για Πιθανή Εκδήλωση Τσουνάμι εκδίδεται λόγω της εκδήλωσης υποθαλάσσιου/παράκτιου

**ΠΑΡΑΚΤΙΑ
ΑΠΕΙΛΗ**

σεισμού με τα κάτωθι στοιχεία:

[Redacted area]

Ημερομηνία & Ωρα Εκδήλωσης: 28-03-2022 03:20 (Τοπική Ωρα Ελλάδας)

Μέγεθος Σεισμού: 7,1 M

Περιοχή Εκδήλωσης: 563 Χλμ. ΑΝΑ του Καστελόριζου (37 Χλμ. Δ της Βηρυτού Λιβάνου)

Συντεταγμένες Επικέντρου: 33.84 ΒΟΡΕΙΑ 35.10 ΑΝΑΤΟΛΙΚΑ

Ο ανωτέρω σεισμός δύναται να δημιουργήσει τσουνάμι. Η ακόλουθη πρόβλεψη βασίζεται αποκλειστικά στα χαρακτηριστικά του σεισμού, βάσει των οποίων υπάρχει πιθανότητα να δημιουργηθεί τσουνάμι και το οποίο αναμένεται να επηρεάσει πιθανά τις κάτωθι περιοχές:

Πρόγνωση Κίνδυνου Τσουνάμι

Προγνώστης	Συντεταγμένες	Ημερ/νια	Ωρα	Επιπτώσεις	Απειλή	Δήμος
ΙΕΡΑΠΕΤΡΑ					ΠΑΡΑΚΤΙΑ ΑΠΕΙΛΗ	ΚΑΣΟΥ
Α/Α Σητεία					ΠΑΡΑΚΤΙΑ ΑΠΕΙΛΗ	ΙΕΡΑΠΕΤΡΑΣ
ΚΑΡΑΒΕ					ΠΑΡΑΚΤΙΑ ΑΠΕΙΛΗ	ΓΑΥΔΟΥ
ΑΓ. ΝΙΚΟΛΑΟΣ					ΠΑΡΑΚΤΙΑ ΑΠΕΙΛΗ	ΑΓ. ΝΙΚΟΛΑΟΥ
ΠΑΛΗΜΜΥΡΙ					ΠΑΡΑΚΤΙΑ ΑΠΕΙΛΗ	ΡΟΔΟΥ
ΡΟΔΟΣ					ΠΑΡΑΚΤΙΑ ΑΠΕΙΛΗ	ΡΟΔΟΥ
ΜΕΓΙΣΤΗ					ΠΑΡΑΚΤΙΑ ΑΠΕΙΛΗ	ΜΕΓΙΣΤΗΣ
ΚΑΡΠΑΘΟΣ					ΠΑΡΑΚΤΙΑ ΑΠΕΙΛΗ	ΚΑΡΠΑΘΟΥ
ΟΡΜΟΣ ΦΗΡΩΝ					ΠΑΡΑΚΤΙΑ ΑΠΕΙΛΗ	ΘΗΡΑΣ

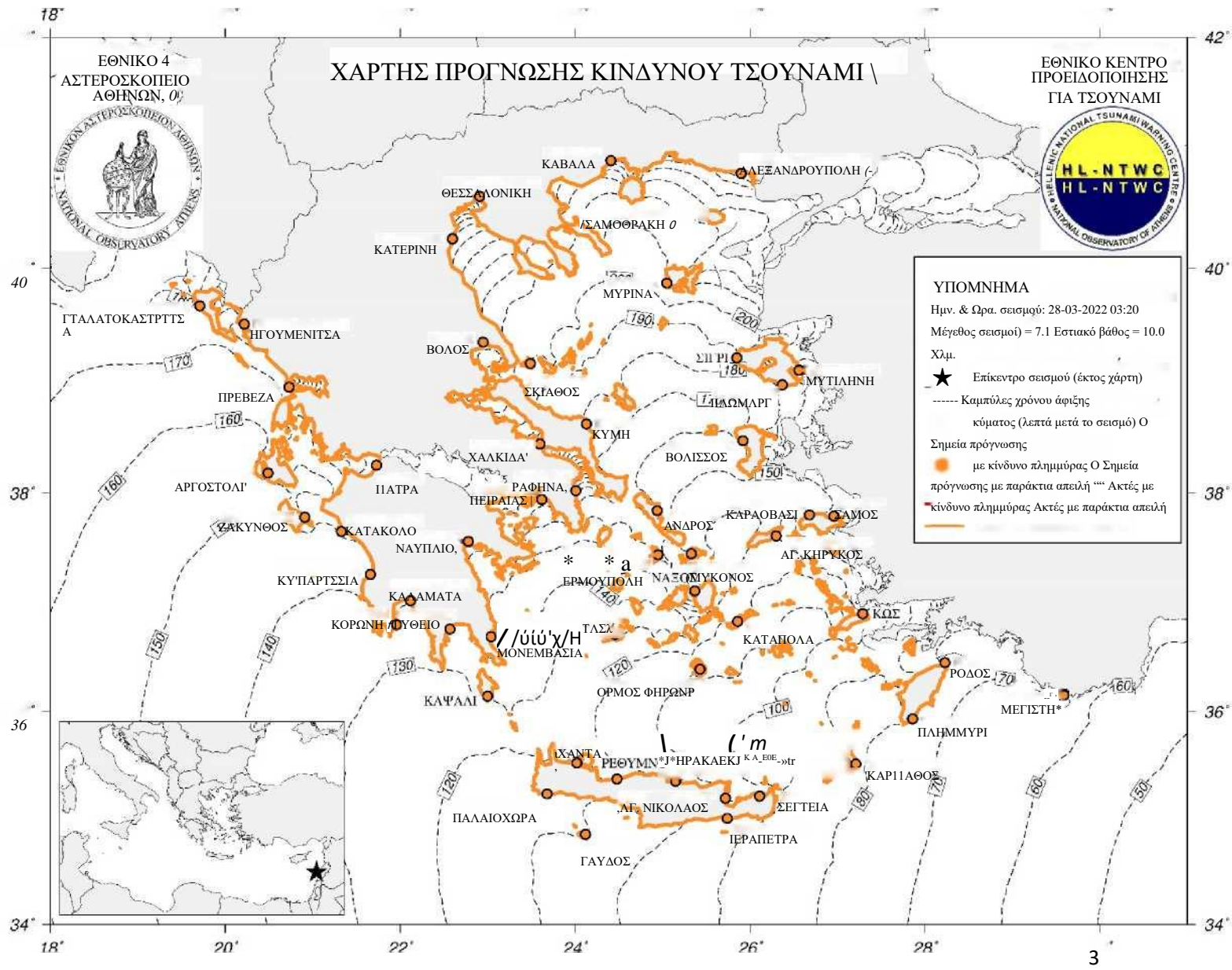
1		35.93B 27.86A	28-03	04:35		
2		36.45B 28.23A	28-03	04:38		
3		36.15B 29.59A	28-03	04:42		
4		35.51B 27.21A	28-03	04:44		
5	ΦΡΥ	35.42B 26.92A	28-03	04:56		
6		35.00B 25.74A	28-03	04:57		
7		34.85B 24.12A	28-03	05:10		
8		35.19B 25.72A	28-03	05:14		
9	ΚΩΣ	36.90B 27.29A	28-03	05:15		ΚΩ
10		36.39B 25.43A	28-03	05:19		



11	ΣΗΤΕΙΑ	35.21B26.11A	28-03	05:21	ΠΑΡΑΚΤΙΑ ΑΠΕΙΛΗ	ΣΗΤΕΙΑΣ
12	ΗΡΑΚΛΕΙΟ	35.35B 25.15A	28-03	05:22	ΠΑΡΑΚΤΙΑ ΑΠΕΙΛΗ	ΗΡΑΚΛΕΙΟΥ
13	ΠΑΛΑΤΟΧΩΡΑ	35.23B 23.68A	28-03	05:25	ΠΑΡΑΚΤΙΑ ΑΠΕΙΛΗ	ΚΑΝΤΑΝΟΥ ΣΕΛΙΝΟΥ
14	ΚΑΤΑΠΟΛΑ	36.83B 25.86A	28-03	05:27	ΠΑΡΑΚΤΙΑ ΑΠΕΙΛΗ	ΑΜΟΡΓΟΥ
15	ΡΕΘΥΜΝΟ	35.37B 24.48A	28-03	05:27	ΠΑΡΑΚΤΙΑ ΑΠΕΙΛΗ	ΡΕΘΥΜΝΟΥ
16	ΚΑΨΆΛΙ	36.14B 23.00A	28-03	05:31	ΠΑΡΑΚΤΙΑ ΑΠΕΙΛΗ	ΚΥΘΗΡΩΝ
17	ΑΓΙΟΣ ΚΗΡΥΚΟΣ	37.61B 26.30A	28-03	05:32	ΠΑΡΑΚΤΙΑ ΑΠΕΙΛΗ	ΙΚΑΡΙΑΣ
18	ΧΑΝΙΑ	35.52B 24.02A	28-03	05:37	ΠΑΡΑΚΤΙΑ ΑΠΕΙΛΗ	ΧΑΝΙΩΝ
19	ΜΥΚΟΝΟΣ	37.45B 25.33A	28-03	05:40	ΠΑΡΑΚΤΙΑ ΑΠΕΙΛΗ	ΜΥΚΟΝΟΥ
20	ΚΟΡΩΝΗ	36.80B 21.96A	28-03	05:40	ΠΑΡΑΚΤΙΑ ΑΠΕΙΛΗ	ΠΥΛΟΥ ΝΕΣΤΟΡΟΣ
21	ΓΥΘΕΙΟ	36.76B 22.57A	28-03	05:41	ΠΑΡΑΚΤΙΑ ΑΠΕΙΛΗ	ΑΝΑΤΟΛΙΚΗΣ ΜΑΝΗΣ
22	ΚΑΛΑΜΑΤΑ	37.02B 22.12A	28-03	05:42	ΠΑΡΑΚΤΙΑ ΑΠΕΙΛΗ	ΚΑΛΑΜΑΤΑΣ
23	ΜΟΝΕΜΒΑΣΙΑ	36.69B 23.04A	28-03	05:45	ΠΑΡΑΚΤΙΑ ΑΠΕΙΛΗ	ΜΟΝΕΜΒΑΣΙΑΣ
24	ΚΑΡΛΟΒΑΣΙ	37.80B 26.68A	28-03	05:45	ΠΑΡΑΚΤΙΑ ΑΠΕΙΛΗ	ΔΥΤΙΚΗΣ ΣΑΜΟΥ
25	ΚΥΠΑΡΙΣΣΙΑ	37.26B 21.66A	28-03	05:50	ΠΑΡΑΚΤΙΑ ΑΠΕΙΛΗ	ΤΡΙΦΥΛΛΙΑΣ
26	ΚΑΤΑΚΟΛΟ	37.65B 21.33A	28-03	05:53	ΠΑΡΑΚΤΙΑ ΑΠΕΙΛΗ	ΠΥΡΓΟΥ
27	ΣΑΜΟΣ	37.79B 26.96A	28-03	05:55	ΠΑΡΑΚΤΙΑ ΑΠΕΙΛΗ	ΑΝΑΤΟΛΙΚΗΣ ΣΑΜΟΥ
28	ΖΑΚΥΝΘΟΣ	37.78B 20.91A	28-03	05:55	ΠΑΡΑΚΤΙΑ ΑΠΕΙΛΗ	ΖΑΚΥΝΘΟΥ
29	ΆΝΔΡΟΣ	37.84B 24.94A	28-03	05:55	ΠΑΡΑΚΤΙΑ ΑΠΕΙΛΗ	ΑΝΑΡΟΥ
30	ΒΟΛΙΣΣΟΣ	38.47B 25.92A	28-03	06:01	ΠΑΡΑΚΤΙΑ ΑΠΕΙΛΗ	ΧΙΟΥ
31	ΝΆΞΟΣ	37.11B 25.37A	28-03	06:03	ΠΑΡΑΚΤΙΑ ΑΠΕΙΛΗ	ΝΑΞΟΥ
32	ΕΡΜΟΥΠΟΛΗ	37.44B 24.95A	28-03	06:04	ΠΑΡΑΚΤΙΑ ΑΠΕΙΛΗ	ΣΥΡΟΥ ΕΡΜΟΥΠΟΛΗΣ
33	ΝΑΥΠΛΙΟ	37.56B 22.78A	28-03	06:13	ΠΑΡΑΚΤΙΑ ΑΠΕΙΛΗ	ΝΑΥΠΛΙΕΩΝ
34	ΠΕΙΡΑΙΑΣ	37.94B 23.62A	28-03	06:15	ΠΑΡΑΚΤΙΑ ΑΠΕΙΛΗ	ΠΕΙΡΑΙΑΣ
35	ΑΔΑΜΑΝΤΑΣ	36.71B 24.46A	28-03	06:17	ΠΑΡΑΚΤΙΑ ΑΠΕΙΛΗ	ΜΗΛΟΥ
36	ΠΑΛΛΙ ΟΚΑΣΤΡΙΤΣΑ	39.67B 19.71A	28-03	06:19	ΠΑΡΑΚΤΙΑ ΑΠΕΙΛΗ	ΚΕΝΤΡΙΚΗΣ ΚΕΡΚΥΡΑΣ
37	ΑΡΓΟΣΤΟΛΙ	38.18B 20.49A	28-03	06:21	ΠΑΡΑΚΤΙΑ ΑΠΕΙΛΗ	ΑΡΓΟΣΤΟΛΙΟΥ
38	ΠΛΩΜΑΡΙ	38.97B 26.37A	28-03	06:22	ΠΑΡΑΚΤΙΑ ΑΠΕΙΛΗ	ΜΥΤΙΛΗΝΗΣ
39	ΠΑΝΤΟΚΡΆΤΟΡΑΣ	38.95B 20.73A	28-03	06:23	ΠΑΡΑΚΤΙΑ ΑΠΕΙΛΗ	ΠΡΕΒΕΖΑΣ
40	ΚΥΜΗ	38.62B 24.13A	28-03	06:27	ΠΑΡΑΚΤΙΑ ΑΠΕΙΛΗ	ΚΥΜΗΣ ΑΛΙΒΕΡΙΟΥ
41	ΣΙΓΡΙ	39.21B 25.85A	28-03	06:27	ΠΑΡΑΚΤΙΑ ΑΠΕΙΛΗ	ΔΥΤΙΚΗΣ ΔΕΣΒΟΥ
42	ΡΑΦΗΝΑ	38.02B 24.01A	28-03	06:29	ΠΑΡΑΚΤΙΑ ΑΠΕΙΛΗ	ΡΑΦΗΝΑΣ
43	ΗΓΟΥΜΕΝΙΤΣΑ	39.51B 20.22A	28-03	06:38	ΠΑΡΑΚΤΙΑ ΑΠΕΙΛΗ	ΗΓΟΥΜΕΝΙΤΣΑΣ
44	ΣΚΙΑΘΟΣ	39.16B 23.49A	28-03	06:41	ΠΑΡΑΚΤΙΑ ΑΠΕΙΛΗ	ΣΚΙΑΘΟΥ
45	ΠΑΤΡΑ	38.25B 21.73A	28-03	06:46	ΠΑΡΑΚΤΙΑ ΑΠΕΙΛΗ	ΠΑΤΡΕΩΝ
46	ΜΥΡΙΝΑ	39.87B 25.05A	28-03	06:47	ΠΑΡΑΚΤΙΑ ΑΠΕΙΛΗ	ΛΗΜΝΟΥ
47	ΜΥΤΙΛΗΝΗ	39.10B 26.56A	28-03	06:53	ΠΑΡΑΚΤΙΑ ΑΠΕΙΛΗ	ΜΥΤΙΛΗΝΗΣ
48	ΚΑΜΑΡΙΩΤΙΣΣΑ	40.47B 25.47A	28-03	07:05	ΠΑΡΑΚΤΙΑ ΑΠΕΙΛΗ	ΣΑΜΟΘΡΑΚΗΣ
49	ΒΟΛΟΣ	39.35B 22.95A	28-03	07:15	ΠΑΡΑΚΤΙΑ ΑΠΕΙΛΗ	ΒΟΛΟΥ
50	ΚΑΒΆΛΑ	40.94B 24.41 A	28-03	07:38	ΠΑΡΑΚΤΙΑ ΑΠΕΙΛΗ	ΚΑΒΑΛΑΣ
51	ΚΑΤΕΡΙΝΗ	40.26B 22.60A	28-03	07:42	ΠΑΡΑΚΤΙΑ ΑΠΕΙΛΗ	ΚΑΤΕΡΙΝΗΣ
52	ΑΛΕΞ ΆΝΔΡ ΟΥΠΟΛΗ	40.83B 25.90A	28-03	07:48	ΠΑΡΑΚΤΙΑ ΑΠΕΙΛΗ	ΑΛΕΞ ΆΝΔΡΟΥΠΟΛΗΣ
53	ΘΕΣΣΑΛΟΝΙΚΗ	40.63B 22.91A	28-03	08:46	ΠΑΡΑΚΤΙΑ ΑΠΕΙΛΗ	ΘΕΣΣΑΛΟΝΙΚΗΣ
54	ΧΑΛΚΙΔΑ	38.44B 23.60A	28-03	09:26	ΠΑΡΑΚΤΙΑ ΑΠΕΙΛΗ	ΧΑΛΚΙΔΕΩΝ

Θα ακολουθήσει νεότερο μήνυμα όταν αξιολογηθούν οι ενόργανες μετρήσεις παλιρροιογράφων

⁴ Κίνδυνος Πλημμύ[⁴] Αναμενόμενο ύψος κύματος >0,5 μέτρα και αναμενόμενη αναρρίχηση κύματος στην ακτή >1 μέτρου
 Παράκτια Απειλή: Αναμενόμενο ύψος κύματος 0,2-0,5 μέτρα και αναμενόμενη αναρρίχηση κύματος στην ακτή <1 μέτρου



4.1 ΠΡΩΤΟ ΜΗΝΥΜΑ (Μεταδίδεται το συντομότερο δυνατόν μετά τη γένεση του σεισμού)

4.1.3 Μήνυμα Κινδύνου Πλημμύρας



ΕΘΝΙΚΟ ΚΕΝΤΡΟ ΠΡΟΕΙΔΟΠΟΙΗΣΗΣ ΤΣΟΥΝΑΜΙ
ΕΘΝΙΚΟ ΑΣΤΕΡΟΣΚΟΠΕΙΟ ΑΘΗΝΩΝ
 Γεωδυναμικό Ινστιτούτο
 Θησείο, 118 10 Αθήνα
 Τηλ.: 210-3490-152, email: hl_ntwc(5)noa.gr



ΜΗΝΥΜΑ ΚΙΝΔΥΝΟΥ ΤΣΟΥΝΑΜΙ

(Μήνυμα υπ αριθμ. 001)

Μήνυμα Προειδοποίησης για Πιθανή Εκδήλωση Τσουνάμι

Ημερομηνία & Ωρα Έκδοσης: 28-03-2022 14:27 (Τοπική Ωρα Ελλάδας)

Το παρόν Μήνυμα Προειδοποίησης για Πιθανή Εκδήλωση Τσουνάμι εκδίδεται λόγω της εκδήλωσης υποθαλάσσιου/παράκτιου ΚΤΙΝΔΥΙΝΟΣ ΠΛΗΜΜΥΡΑΣ

ΠΑΡΑΚΤΙΑ ΑΠΕΙΛΗ

σεισμού με τα κάτωθι στοιχεία:

1

Ημερομηνία & Ωρα Εκδήλωσης: 28-03-2022 14:05 (Τοπική Ωρα Ελλάδας)

Μέγεθος Σεισμού: 6,7 M

Περιοχή Εκδήλωσης: 63 Χλμ. Β Α του Ηρακλείου

Συντεταγμένες Επικέντρου: 35.78 ΒΟΡΕΙΑ 25.56 ΑΝΑΤΟΛΙΚΑ

Ο ανωτέρω σεισμός δύναται να δημιουργήσει τσουνάμι. Η ακόλουθη πρόβλεψη βασίζεται αποκλειστικά στα χαρακτηριστικά του σεισμού, βάσει των οποίων υπάρχει πιθανότητα να δημιουργηθεί τσουνάμι και το οποίο αναμένεται να επηρεάσει πιθανά τις κάτωθι περιοχές:

		Πρόγνωση Κίνδυνου Ισωναμ			
				ΠΑΡΑΚΤΙΑ ΑΠΕΙΛΗ	ΚΑΣΟΥ
				ΠΑΡΑΚΤΙΑ ΑΠΕΙΛΗ	ΡΕΘΥΜΝΟΥ
Α/Α Σημεία	Πρόγνωση	Συντεταγμένες Ημερ/νία Ωρα	Επιπτώσεις Αφίσης Αφής	ΠΑΡΑΚΤΙΑ ΑΠΕΙΛΗ	ΚΑΡΠΑΘΟΥ
	ΡΕΘΥΜΝΟ				
	ΚΑΡΠΑΘΟΣ				
	ΟΡΜΟΣ ΦΗΡΩΝ			ΚΙΝΔΥΝΟΣ ΠΛΗΜΜΥΡΑΣ	ΘΗΡΑΣ
	ΗΡΑΚΛΕΙΟ			ΚΙΝΔΥΝΟΣ ΠΛΗΜΜΥΡΑΣ	ΗΡΑΚΛΕΙΟΥ
	ΑΓ. ΝΙΚΟΛΑΟΣ			ΚΙΝΔΥΝΟΣ ΠΛΗΜΜΥΡΑΣ	ΑΓ. ΝΙΚΟΛΑΟΥ
	ΣΗΤΕΙΑ			ΚΙΝΔΥΝΟΣ ΠΛΗΜΜΥΡΑΣ	ΣΗΤΕΙΑΣ
	ΙΕΡΑΠΕΤΡΑ			ΚΙΝΔΥΝΟΣ ΠΛΗΜΜΥΡΑΣ	ΙΕΡΑΠΕΤΡΑΣ

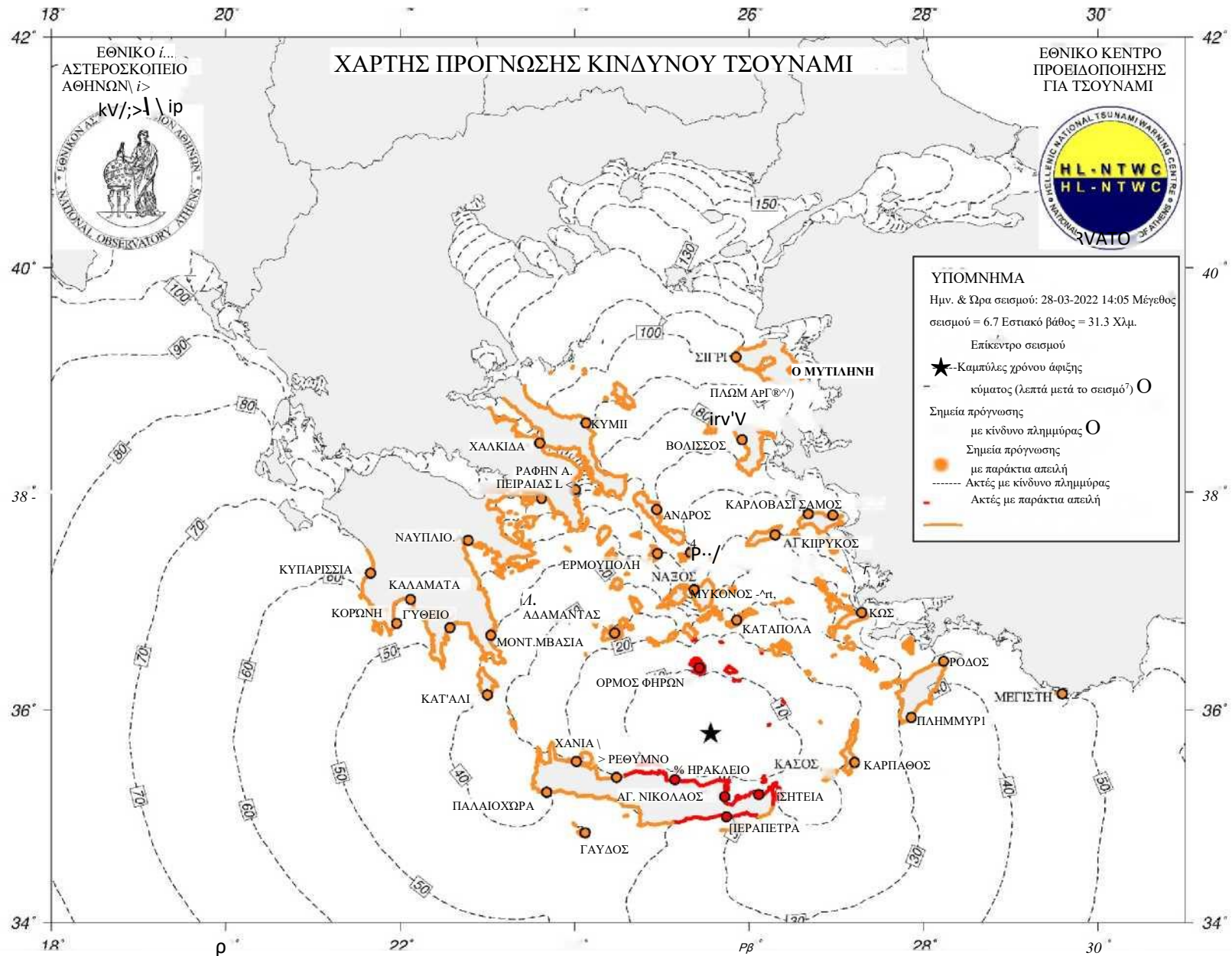
1		36.39B 25.43A	28-03	14:21
2		35.35B 25.15A	28-03	14:21
3		35.19B 25.72A	28-03	14:28
4		35.21B 26.11A	28-03	14:37
5		35.00B 25.74A	28-03	14:39
6	ΦΡΥ	35.42B 26.92A	28-03	14:25
7		35.37B 24.48A	28-03	14:27
8		35.51B 27.21A	28-03	14:34



9	ΚΑΤΑΠΟΛΑ	36.83B 25.86A	28-03	14:36	ΠΑΡΑΚΤΙΑ ΑΠΕΙΛΗ	ΑΜΟΡΓΟΥ
10	ΧΑΝΙΑ	35.52B 24.02A	28-03	14:37	ΠΑΡΑΚΤΙΑ ΑΠΕΙΛΗ	ΧΑΝΙΩΝ
11	ΠΛΗΜΜΥΡΙ	35.93B 27.86A	28-03	14:41	ΠΑΡΑΚΤΙΑ ΑΠΕΙΛΗ	ΡΟΔΟΥ
12	ΚΑΨΑΛΙ	36.14B 23.00A	28-03	14:46	ΠΑΡΑΚΤΙΑ ΑΠΕΙΛΗ	ΚΥΘΗΡΩΝ
13	ΜΟΝΕΜΒΑΣΙΑ	36.69B 23.04A	28-03	14:46	ΠΑΡΑΚΤΙΑ ΑΠΕΙΛΗ	ΜΟΝΕΜΒ ΑΣΙΑΣ
14	ΡΟΔΟΣ	36.45B 28.23A	28-03	14:49	ΠΑΡΑΚΤΙΑ ΑΠΕΙΛΗ	ΡΟΔΟΥ
15	ΚΩΣ	36.90B 27.29A	28-03	14:53	ΠΑΡΑΚΤΙΑ ΑΠΕΙΛΗ	ΚΩ
16	ΑΓΙΟΣ ΚΗΡΥΚΟΣ	37.61B 26.30A	28-03	14:55	ΠΑΡΑΚΤΙΑ ΑΠΕΙΛΗ	ΙΚΑΡΙΑΣ
17	ΠΑΛΛΑΙΟΧΩΡΑ	35.23B 23.68A	28-03	14:55	ΠΑΡΑΚΤΙΑ ΑΠΕΙΛΗ	Κ ΑΝΤΑΝΟΥ ΣΕΛΙΝΟΥ
18	ΚΑΡΑΒΕ	34.85B 24.12A	28-03	14:56	ΠΑΡΑΚΤΙΑ ΑΠΕΙΛΗ	ΓΑΥΔΟΥ
19	ΓΥΘΕΙΟ	36.76B 22.57A	28-03	14:57	ΠΑΡΑΚΤΙΑ ΑΠΕΙΛΗ	ΑΝΑΤΟΛΙΚΗΣ ΜΑΝΗΣ
20	ΜΥΚΟΝΟΣ	37.45B 25.33A	28-03	14:59	ΠΑΡΑΚΤΙΑ ΑΠΕΙΛΗ	ΜΥΚΟΝΟΥ
21	ΚΟΡΩΝΗ	36.80B 21.96A	28-03	15:03	ΠΑΡΑΚΤΙΑ ΑΠΕΙΛΗ	ΠΥΛΟΥ ΝΕΣΤΟΡΟΣ
22	ΚΑΛΑΜΑΤΑ	37.02B 22.12A	28-03	15:04	ΠΑΡΑΚΤΙΑ ΑΠΕΙΛΗ	ΚΑΛΑΜΑΤΑΣ
23	ΕΡΜΟΥΠΟΛΗ	37.44B 24.95A	28-03	15:07	ΠΑΡΑΚΤΙΑ ΑΠΕΙΛΗ	ΣΥΡΟΥ ΕΡΜΟΥΠΟΛΗΣ
24	ΚΑΡΛΟΒΑΣΙ	37.80B 26.68A	28-03	15:08	ΠΑΡΑΚΤΙΑ ΑΠΕΙΛΗ	ΔΥΤΙΚΗΣ ΣΑΜΟΥ
25	ΜΕΓΙΣΤΗ	36.15B 29.59A	28-03	15:10	ΠΑΡΑΚΤΙΑ ΑΠΕΙΛΗ	ΜΕΓΙΣΤΗΣ
26	ΝΑΥΠΛΙΟ	37.56B 22.78A	28-03	15:13	ΠΑΡΑΚΤΙΑ ΑΠΕΙΛΗ	ΝΑΥΠΑΓΕΩΝ
27	ΚΥΠΑΡΙΣΣΙΑ	37.26B 21.66A	28-03	15:13	ΠΑΡΑΚΤΙΑ ΑΠΕΙΛΗ	ΤΡΙΦΥΛΛΙΑΣ
28	ΑΝΔΡΟΣ	37.84B 24.94A	28-03	15:15	ΠΑΡΑΚΤΙΑ ΑΠΕΙΛΗ	ΑΝΔΡΟΥ
29	ΠΕΙΡΑΙΑΣ	37.94B 23.62A	28-03	15:15	ΠΑΡΑΚΤΙΑ ΑΠΕΙΛΗ	ΠΕΙΡΑΙΩΣ
30	ΣΑΜΟΣ	37.79B 26.96A	28-03	15:17	ΠΑΡΑΚΤΙΑ ΑΠΕΙΛΗ	ΑΝΑΤΟΛΙΚΗΣ ΣΑΜΟΥ
31	ΑΔΑΜΑΝΤΑΣ	36.71B 24.46A	28-03	15:17	ΠΑΡΑΚΤΙΑ ΑΠΕΙΛΗ	ΜΗΛΟΥ
32	ΝΑΞΟΣ	37.11B 25.37A	28-03	15:18	ΠΑΡΑΚΤΙΑ ΑΠΕΙΛΗ	ΝΑΞΟΥ
33	ΒΟΛΙΣΣΟΣ	38.47B 25.92A	28-03	15:21	ΠΑΡΑΚΤΙΑ ΑΠΕΙΛΗ	ΧΙΟΥ
34	ΡΑΦΗΝΑ	38.02B 24.01A	28-03	15:30	ΠΑΡΑΚΤΙΑ ΑΠΕΙΛΗ	ΡΑΦΗΝΑΣ
35	ΠΑΩΜΑΡΙ	38.97B 26.37A	28-03	15:42	ΠΑΡΑΚΤΙΑ ΑΠΕΙΛΗ	ΜΥΤΙΛΗΝΗΣ
36	ΚΥΜΗ	38.62B 24.13 A	28-03	15:45	ΠΑΡΑΚΤΙΑ ΑΠΕΙΛΗ	ΚΥΜΗΣ ΑΛΙΒΕΡΙΟΥ
37	ΣΙΓΡΙ	39.21 B 25.85A	28-03	15:47	ΠΑΡΑΚΤΙΑ ΑΠΕΙΛΗ	ΔΥΤΙΚΗΣ ΛΕΣΒΟΥ
38	ΜΥΤΙΛΗΝΗ	39.10B 26.56A	28-03	16:13	ΠΑΡΑΚΤΙΑ ΑΠΕΙΛΗ	ΜΥΤΙΛΗΝΗΣ
39	ΧΑΛΚΙΔΑ	38.44B 23.60A	28-03	18:27	ΠΑΡΑΚΤΙΑ ΑΠΕΙΛΗ	ΧΑΛΚΙΔΕΩΝ

Θα ακολουθήσει νεότερο μήνυμα όταν αξιολογηθούν οι ενόργανες μετρήσεις παλιροιογράφων

Αναμενόμενο ύψος κύματος >0,5 μέτρα και αναμενόμενη αναρρίχηση κύματος στην ακτή >1 μέτρου
 Παράκτια Απειλή: Αναμενόμενο ύψος κύματος 0,2-0,5 μέτρα και αναμενόμενη αναρρίχηση κύματος στην ακτή <1 μέτρου



4.2. ΔΕΥΤΕΡΟ ΜΗΝΥΜΑ (Μεταδίδεται όταν υπάρχουν οι πρώτες ενόργανες μετρήσεις στάθμης της θάλασσας)

4.2.1 Μήνυμα Επιβεβαίωσης Εκδήλωσης Τσουνάμι (Μεταδίδεται όταν οι πρώτες ενόργανες μετρήσεις στάθμης της θάλασσας επιβεβαιώνουν την γένεση ενός τσουνάμι)



ΕΘΝΙΚΟ ΚΕΝΤΡΟ ΠΡΟΕΙΔΟΠΟΙΗΣΗΣ ΤΣΟΥΝΑΜΙ
ΕΘΝΙΚΟ ΑΣΤΕΡΟΣΚΟΠΕΙΟ ΑΘΗΝΩΝ
 Γεωδυναμικό Ινστιτούτο
 Θησείο, 118 10 Αθήνα
 Τηλ.: 210-3490-152, email: hl_ntwc(5)noa.gr



ΜΗΝΥΜΑ ΚΙΝΔΥΝΟΥ ΤΣΟΥΝΑΜΙ

(Μήνυμα υπ αριθμ. 002)

Μήνυμα Επιβεβαίωσης Εκδήλωσης Τσουνάμι

Ημερομηνία & Ωρα Εκδόσης: 28-03-2022 14:32 (Τοπική Ωρα Ελλάδας)

Ο σεισμός της και ώρα (Τοπική Ωρα Ελλάδας) μεγέθους *M*, με επίκεντρο 63 Χλμ. Β Α του Ηρακλείου, δημιούργησε

ΚΙΝΔΥΝΟΣ ΠΛΗΜΜΥΡΑΣ¹

ΠΑΡΑΚΤΙΑ ΑΠΕΙΛΗ

1

A/A Σημεία Χώρα Μέτρησης

τσουνάμι το οποίο επιβεβαιώθηκε από μετρήσεις παλιρροιογράφων στους σταθμούς μέτρησης:

Συντεταγμένες Ωρα Αφίξης Ύψος Κύματος Περίοδος Επαναφοράς (Μέτρα) (Λεπτά)

1	Ηράκλειο Ελλάδα	35.35B25.15A	14:25	0,50
10,0				

Το τσουνάμι το οποίο δημιουργήθηκε αναμένεται να επηρεάσει τις κάτωθι περιοχές. Ως εκ τούτου το επίπεδο κινδύνου τσουνάμι διαμορφώνεται ως εξής:

Κίνδυνος Τσουνάμι

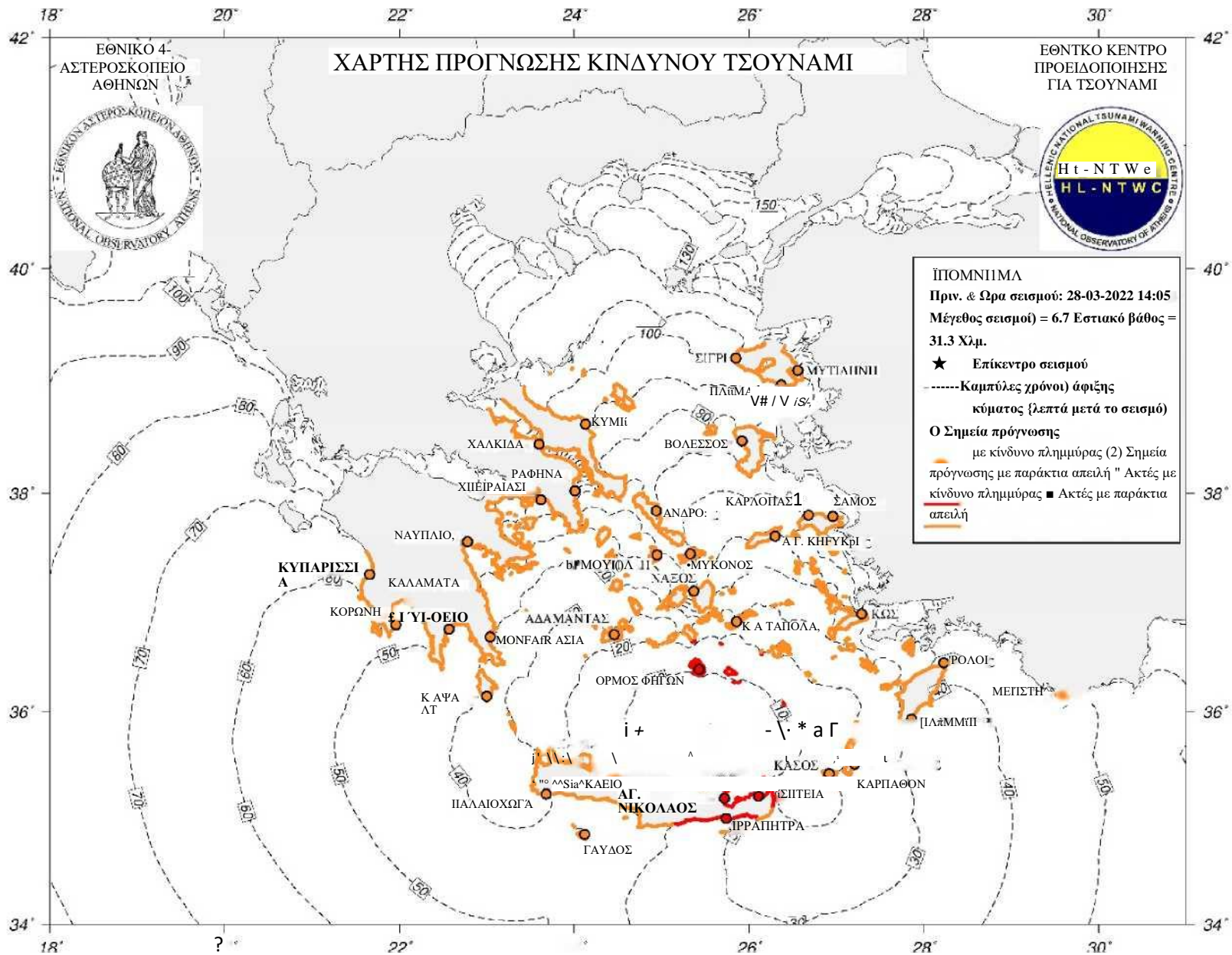
A/A Σημεία	Χώρα	Συντεταγμένες	Ημερ/νια	Ωρα	Επιπτώσεις	Αφίξεις	Κίνδυνος
1	ΡΕΘΥΜΝΟ	36.39B 25.43A	28-03	14:21	ΚΙΝΔΥΝΟΣ ΠΛΗΜΜΥΡΑΣ	ΚΑΡΠΑΘΟΣ	ΠΑΡΑΚΤΙΑ ΑΠΕΙΛΗ
2	ΙΕΡΑΠΕΤΡΑ	35.35B 25.15A	28-03	14:21	ΚΙΝΔΥΝΟΣ ΠΛΗΜΜΥΡΑΣ	ΚΑΡΠΑΘΟΥ	ΠΑΡΑΚΤΙΑ ΑΠΕΙΛΗ
3		35.19B 25.72A	28-03	14:28	ΚΙΝΔΥΝΟΣ ΠΛΗΜΜΥΡΑΣ	ΔΗΛΟΣ	ΠΑΡΑΚΤΙΑ ΑΠΕΙΛΗ
4		35.21B 26.11A	28-03	14:37	ΚΙΝΔΥΝΟΣ ΠΛΗΜΜΥΡΑΣ	ΑΜΟΡΓΟΥ	ΠΑΡΑΚΤΙΑ ΑΠΕΙΛΗ
5		35.00B 25.74A	28-03	14:39	ΚΙΝΔΥΝΟΣ ΠΛΗΜΜΥΡΑΣ	ΧΑΝΙΩΝ	ΠΑΡΑΚΤΙΑ ΑΠΕΙΛΗ
6	ΦΡΥ	35.42B 26.92A	28-03	14:25	ΚΙΝΔΥΝΟΣ ΠΛΗΜΜΥΡΑΣ	ΡΑΦΗΛΕΙΟΥ	ΠΑΡΑΚΤΙΑ ΑΠΕΙΛΗ
7		35.37B 24.48A	28-03	14:27	ΚΙΝΔΥΝΟΣ ΠΛΗΜΜΥΡΑΣ	ΚΥΘΗΡΩΝ	ΠΑΡΑΚΤΙΑ ΑΠΕΙΛΗ
8		35.51B 27.21A	28-03	14:34	ΚΙΝΔΥΝΟΣ ΠΛΗΜΜΥΡΑΣ	ΚΥΘΗΡΩΝ	ΠΑΡΑΚΤΙΑ ΑΠΕΙΛΗ
9		36.83B 25.86A	28-03	14:36	ΚΙΝΔΥΝΟΣ ΠΛΗΜΜΥΡΑΣ	ΚΥΘΗΡΩΝ	ΠΑΡΑΚΤΙΑ ΑΠΕΙΛΗ
10		35.52B 24.02A	28-03	14:37	ΚΙΝΔΥΝΟΣ ΠΛΗΜΜΥΡΑΣ	ΚΥΘΗΡΩΝ	ΠΑΡΑΚΤΙΑ ΑΠΕΙΛΗ
11		35.93B 27.86A	28-03	14:41	ΚΙΝΔΥΝΟΣ ΠΛΗΜΜΥΡΑΣ	ΚΥΘΗΡΩΝ	ΠΑΡΑΚΤΙΑ ΑΠΕΙΛΗ
12		36.14B 23.00A	28-03	14:46	ΚΙΝΔΥΝΟΣ ΠΛΗΜΜΥΡΑΣ	ΚΥΘΗΡΩΝ	ΠΑΡΑΚΤΙΑ ΑΠΕΙΛΗ
13		36.69B 23.04A	28-03	14:46	ΚΙΝΔΥΝΟΣ ΠΛΗΜΜΥΡΑΣ	ΚΥΘΗΡΩΝ	ΠΑΡΑΚΤΙΑ ΑΠΕΙΛΗ

¹ Κίνδυνος Π λη μ μύ^^| Αναμενόμενο ύψος κύματος >0,5 μέτρα και αναμενόμενη αναρρίχηση κύματος στην ακτή >1 μέτρου
Παράκτια Απειλή: Αναμενόμενο ύψος κύματος 0,2-0,5 μέτρα και αναμενόμενη αναρρίχηση κύματος στην ακτή <1 μέτρου

14	ΡΟΔΟΣ	36.45B 28.23A	28-03	14:49	ΠΑΡΑΚΤΙΑ ΑΠΕΙΛΗ	ΡΟΔΟΥ
15	ΚΩΣ	36.90B 27.29A	28-03	14:53	ΠΑΡΑΚΤΙΑ ΑΠΕΙΛΗ	ΚΩ
16	ΑΓΙΟΣ ΚΗΡΥΚΟΣ	37.61B 26.30A	28-03	14:55	ΠΑΡΑΚΤΙΑ ΑΠΕΙΛΗ	ΙΚΑΡΙΑΣ
17	ΠΑΛΛΙΟΧΩΡΑ	35.23B 23.68A	28-03	14:55	ΠΑΡΑΚΤΙΑ ΑΠΕΙΛΗ	ΚΑΝΤΑΝΟΥ ΣΕΛΙΝΟΥ
18	ΚΑΡΑΚΕ	34.85B 24.12A	28-03	14:56	ΠΑΡΑΚΤΙΑ ΑΠΕΙΛΗ	ΓΑΥΔΟΥ
19	ΓΥΘΕΙΟ	36.76B 22.57A	28-03	14:57	ΠΑΡΑΚΤΙΑ ΑΠΕΙΛΗ	ΑΝΑΤΟΛΙΚΗΣ ΜΑΝΗΣ
20	ΜΥΚΟΝΟΣ	37.45B 25.33A	28-03	14:59	ΠΑΡΑΚΤΙΑ ΑΠΕΙΛΗ	ΜΥΚΟΝΟΥ
21	ΚΟΡΩΝΗ	36.80B 21.96A	28-03	15:03	ΠΑΡΑΚΤΙΑ ΑΠΕΙΛΗ	ΠΥΛΟΥ ΝΕΣΤΟΡΟΣ
22	ΚΑΛΑΜΑΤΑ	37.02B 22.12A	28-03	15:04	ΠΑΡΑΚΤΙΑ ΑΠΕΙΛΗ	ΚΑΛΑΜΑΤΑΣ
23	ΕΡΜΟΥΠΟΛΗ	37.44B 24.95A	28-03	15:07	ΠΑΡΑΚΤΙΑ ΑΠΕΙΛΗ	ΣΥΡΟΥ ΕΡΜΟΥΠΟΛΗΣ
24	ΚΑΡΛΟΒΑΣΙ	37.80B 26.68A	28-03	15:08	ΠΑΡΑΚΤΙΑ ΑΠΕΙΛΗ	ΔΥΤΙΚΗΣ ΣΑΜΟΥ
25	ΜΕΓΙΣΤΗ	36.15B 29.59A	28-03	15:10	ΠΑΡΑΚΤΙΑ ΑΠΕΙΛΗ	ΜΕΓΙΣΤΗΣ
26	ΝΑΥΠΛΙΟ	37.56B 22.78A	28-03	15:13	ΠΑΡΑΚΤΙΑ ΑΠΕΙΛΗ	ΝΑΥΠΑΙΕΩΝ
27	ΚΥΠΑΡΙΣΣΙΑ	37.26B 21.66A	28-03	15:13	ΠΑΡΑΚΤΙΑ ΑΠΕΙΛΗ	ΤΡΙΦΥΛΛΙ ΔΣ
28	ΑΝΔΡΟΣ	37.84B 24.94A	28-03	15:15	ΠΑΡΑΚΤΙΑ ΑΠΕΙΛΗ	ΑΝΔΡΟΥ
29	ΠΕΙΡΑΙΑΣ	37.94B 23.62A	28-03	15:15	ΠΑΡΑΚΤΙΑ ΑΠΕΙΛΗ	ΠΕΙΡΑΙΩΣ
30	ΣΑΜΟΣ	37.79B 26.96A	28-03	15:17	ΠΑΡΑΚΤΙΑ ΑΠΕΙΛΗ	ΑΝΑΤΟΛΙΚΗΣ ΣΑΜΟΥ
31	ΑΔΑΜΑΝΤΑΣ	36.71B 24.46A	28-03	15:17	ΠΑΡΑΚΤΙΑ ΑΠΕΙΛΗ	ΜΗΛΟΥ
32	ΝΑΞΟΣ	37.11B 25.37A	28-03	15:18	ΠΑΡΑΚΤΙΑ ΑΠΕΙΛΗ	ΝΑΞΟΥ
33	ΒΟΛΙΣΣΟΣ	38.47B 25.92A	28-03	15:21	ΠΑΡΑΚΤΙΑ ΑΠΕΙΛΗ	ΧΙΟΥ
34	ΡΑΦΗΝΑ	38.02B 24.01A	28-03	15:30	ΠΑΡΑΚΤΙΑ ΑΠΕΙΛΗ	ΡΑΦΗΝΑΣ
35	ΠΑΩΜΑΡΙ	38.97B 26.37A	28-03	15:42	ΠΑΡΑΚΤΙΑ ΑΠΕΙΛΗ	ΜΥΤΙΛΗΝΗΣ
36	ΚΥΜΗ	38.62B 24.13A	28-03	15:45	ΠΑΡΑΚΤΙΑ ΑΠΕΙΛΗ	ΚΥΜΗΣ ΛΙΒΕΡΙΟΥ
37	ΣΙΓΡΙ	39.21B 25.85A	28-03	15:47	ΠΑΡΑΚΤΙΑ ΑΠΕΙΛΗ	ΔΥΠΚΗΣ Λ'ΕΣΒΟΥ
38	ΜΥΤΙΛΗΝΗ	39.10B 26.56A	28-03	16:13	ΠΑΡΑΚΤΙΑ ΑΠΕΙΛΗ	ΜΥΤΙΛΗΝΗΣ
39	ΧΑΛΚΙΔΑ	38.44B 23.60A	28-03	18:27	ΠΑΡΑΚΤΙΑ ΑΠΕΙΛΗ	ΧΑΛΚΙΔΕΩΝ

Θα ακολουθήσει νεότερο μήνυμα όταν αξιολογηθούν νεότερες ενόργανες μετρήσεις παλιροιογράφων

¹ Κίνδυνος Πλημ^μ Αναμενόμενο ύψος κύματος >0,5 μέτρα και αναμενόμενη αναρρίχηση κύματος στην ακτή >1 μέτρου
 Παράκτια Απειλή: Αναμενόμενο ύψος κύματος 0,2-0,5 μέτρα και αναμενόμενη αναρρίχηση κύματος στην ακτή <1 μέτρου



4.2.3 ΤΡΙΤΟ ΜΗΝΥΜΑ (Μεταδίδεται όταν δεν αναμένεται άλλο κύμα τσουνάμι)

4.2.3 Μήνυμα ματαίωσης προειδοποίησης (εκδίδεται όταν διαπιστώνεται από τις ενόργανες μετρήσεις της στάθμης της θάλασσας ότι δεν δημιουργήθηκε τσουνάμι)



**ΕΘΝΙΚΟ ΚΕΝΤΡΟ ΠΡΟΕΙΔΟΠΟΙΗΣΗΣ ΤΣΟΥΝΑΜΙ
ΕΘΝΙΚΟ ΑΣΤΕΡΟΣΚΟΠΕΙΟ ΑΘΗΝΩΝ
Γεωδυναμικό Ινστιτούτο
Θησείο, 118 10 Αθήνα
Τηλ.: 210-3490-152, email: hl_ntwc@noa.gr**



ΜΗΝΥΜΑ ΚΙΝΔΥΝΟΥ ΤΣΟΥΝΑΜΙ

(Μήνυμα υπ' αριθμ. 002)

Μήνυμα Ματαίωσης Προειδοποίησης για Πιθανή Εκδήλωση Τσουνάμι

Ημερομηνία & Ώρα Έκδοσης: 28-03-2022 14:26 (Τοπική Ώρα Ελλάδας)

Ο σεισμός της 28-03-2022 και ώρα 14:05 (Τοπική Ώρα Ελλάδας) μεγέθους 6,1 *M*, με επίκεντρο 63 Χλμ. ΒΑ του Ηρακλείου, δεν δημιούργησε τσουνάμι σύμφωνα με ενόργανες μετρήσεις παλιρροιογράφων σε όλους τους σταθμούς μέτρησης.

Αεν αναμένεται η έκδοση άλλων Μηνυμάτων Κινδύνου Τσουνάμι

Τέλος Συμβάντος

4.3 ΤΡΙΤΟ ΜΗΝΥΜΑ (Μεταδίδεται όταν δεν αναμένεται άλλο κύμα τσουνάμι^Α)



ΕΘΝΙΚΟ ΚΕΝΤΡΟ ΠΡΟΕΙΔΟΠΟΙΗΣΗΣ ΤΣΟΥΝΑΜΙ
ΕΘΝΙΚΟ ΑΣΤΕΡΟΣΚΟΠΕΙΟ ΑΘΗΝΩΝ
Γεωδυναμικό Ινστιτούτο
Θησείο, 118 10 Αθήνα
Τηλ.: 210-3490-152, email: hl_ntwc@noa.gr



ΜΗΝΥΜΑ ΚΙΝΔΥΝΟΥ ΤΣΟΥΝΑΜΙ

(Μήνυμα υπ' αριθμ. 003)

Μήνυμα Λήξης Συμβάντος

Ημερομηνία & Ώρα Έκδοσης: 28-03-2022 14:33 (Τοπική Ώρα Ελλάδας)

Ο σεισμός της 28-03-2022 και ώρα 14:05 (Τοπική Ώρα Ελλάδας) μεγέθους 6,7 *M*, με επίκεντρο 63 Χλμ. ΒΑ του Ηρακλείου, δημιούργησε τσουνάμι το οποίο επιβεβαιώθηκε από μετρήσεις παλιρροιογράφων στους σταθμούς μέτρησης:

A/A Σημεία	Χώρα	Συντεταγμένες	Ώρα	Ύψος	Κύματος Περίοδος	Επιναφοράς
Μέτρησης			Αφίξης	(Μέτρα)	(Λεπτά)	
1 Ηράκλειο	Ελλάδα	35.35B 25.15A	14:25	0,50	10,0	

Σύμφωνα με τις ενόργανες καταγραφές παλιρροιογράφων στα ανωτέρω σημεία μέτρησης, δεν αναμένεται άλλο κύμα.

Δεν αναμένεται η έκδοση άλλων Μηνυμάτων Κινδύνου Τσουνάμι

Τέλος Συμβάντος

4.3 ΤΡΙΤΟ ΜΗΝΥΜΑ (Μεταδίδεται όταν δεν αναμένεται άλλο κύμα τσουνάμι)^Α

ΠΑΡΑΡΤΗΜΑ Β

Το παρόν προσαρτάται στο υπ' αριθμ. Α689/11-07-2022 έγγραφό μας με θέμα «Έκδοση κατευθυντήριων οδηγιών σχετικά με την λήψη και διαχείριση των «Προσαρμοσμένων στην Ελληνική Γλώσσα Μηνυμάτων Προειδοποίησης Τσουνάμι» του Εθνικού Κέντρου Προειδοποίησης για Τσουνάμι» και αποτελεί αναπόσπαστο τμήμα του.

Πίνακας νησιωτικών και παράκτιων Δήμων της χώρας

	ΔΗΜΟΣ	ΠΕΡΙΦΕΡΕΙΑΚΗ ΕΝΟΤΗΤΑ
	ΑΓΙΟΝ ΟΡΟΣ	ΑΓΙΟΝ ΟΡΟΣ
ΑΝΑΤΟΛΙΚΗΣ ΜΑΚΕΔΟΝΙΑΣ & ΘΡΑΚΗΣ		
1	Δ. ΑΛΕΞΑΝΔΡΟΥΠΟΛΗΣ	ΕΒΡΟΥ
2	Δ. ΣΑΜΟΘΡΑΚΗΣ	ΕΒΡΟΥ
3	Δ. ΘΑΣΟΥ	ΘΑΣΟΥ
4	Δ. ΚΑΒΑΛΑΣ	ΚΑΒΑΛΑΣ
5	Δ. ΝΕΣΤΟΥ	ΚΑΒΑΛΑΣ
6	Δ. ΠΑΓΓΑΙΟΥ	ΚΑΒΑΛΑΣ
7	Δ. ΑΒΔΗΡΩΝ	ΞΑΝΘΗΣ
8	Δ. ΤΟΠΕΙΡΟΥ	ΞΑΝΘΗΣ
9	Δ. ΚΟΜΟΤΗΝΗΣ	ΡΟΔΟΠΗΣ
10	Δ. ΜΑΡΩΝΕΙΑΣ - ΣΑΠΩΝ	ΡΟΔΟΠΗΣ
ΑΤΤΙΚΗΣ		
11	Δ. ΒΑΡΗΣ - ΒΟΥΛΑΣ - ΒΟΥΛΙΑΓΜΕΝΗΣ	ΑΝΑΤΟΛΙΚΗΣ ΑΤΤΙΚΗΣ
12	Δ. ΜΑΡΑΘΩΝΟΣ	ΑΝΑΤΟΛΙΚΗΣ ΑΤΤΙΚΗΣ
13	Δ. ΜΑΡΚΟΠΟΥΛΟΥ ΜΕΣΟΓΑΙΑΣ	ΑΝΑΤΟΛΙΚΗΣ ΑΤΤΙΚΗΣ
14	Δ. ΚΡΩΠΙΑΣ	ΑΝΑΤΟΛΙΚΗΣ ΑΤΤΙΚΗΣ
15	Δ. ΛΑΥΡΕΩΤΙΚΗΣ	ΑΝΑΤΟΛΙΚΗΣ ΑΤΤΙΚΗΣ
16	Δ. ΣΑΡΩΝΙΚΟΥ	ΑΝΑΤΟΛΙΚΗΣ ΑΤΤΙΚΗΣ
17	Δ. ΡΑΦΗΝΑΣ - ΠΙΚΕΡΜΙΟΥ	ΑΝΑΤΟΛΙΚΗΣ ΑΤΤΙΚΗΣ
18	Δ. ΩΡΩΠΟΥ	ΑΝΑΤΟΛΙΚΗΣ ΑΤΤΙΚΗΣ
19	Δ. ΣΠΑΤΩΝ - ΑΡΤΕΜΙΔΟΣ	ΑΝΑΤΟΛΙΚΗΣ ΑΤΤΙΚΗΣ
20	Δ. ΜΑΝΔΡΑΣ - ΕΙΔΥΛΛΙΑΣ	ΔΥΤΙΚΗΣ ΑΤΤΙΚΗΣ
21	Δ. ΑΣΠΡΟΠΥΡΓΟΥ	ΔΥΤΙΚΗΣ ΑΤΤΙΚΗΣ
22	Δ. ΕΛΕΥΣΙΝΑΣ	ΔΥΤΙΚΗΣ ΑΤΤΙΚΗΣ
23	Δ. ΜΕΓΑΡΕΩΝ	ΔΥΤΙΚΗΣ ΑΤΤΙΚΗΣ
24	Δ. ΧΑΙΔΑΡΙΟΥ	ΔΥΤΙΚΟΥ ΤΟΜΕΑ ΑΘΗΝΩΝ
25	Δ. ΑΙΓΙΝΑΣ	ΝΗΣΩΝ
26	Δ. ΚΥΘΗΡΩΝ	ΝΗΣΩΝ
27	Δ. ΤΡΟΙΖΗΝΙΑΣ	ΝΗΣΩΝ
28	Δ. ΥΔΡΑΣ	ΝΗΣΩΝ
29	Δ. ΠΟΡΟΥ	ΝΗΣΩΝ
30	Δ. ΣΑΛΑΜΙΝΑΣ	ΝΗΣΩΝ
31	Δ. ΑΓΚΙΣΤΡΙΟΥ	ΝΗΣΩΝ
32	Δ. ΣΠΕΤΣΩΝ	ΝΗΣΩΝ
33	Δ. ΑΓΙΟΥ ΔΗΜΗΤΡΙΟΥ	ΝΟΤΙΟΥ ΤΟΜΕΑ ΑΘΗΝΩΝ
34	Δ. ΕΛΛΗΝΙΚΟΥ - ΑΡΓΥΡΟΥΠΟΛΗΣ	ΝΟΤΙΟΥ ΤΟΜΕΑ ΑΘΗΝΩΝ
35	Δ. ΚΕΡΑΤΗΣ	ΝΟΤΙΟΥ ΤΟΜΕΑ ΑΘΗΝΩΝ
36	Δ. ΝΙΣΣΙΑΣ	ΝΟΤΙΟΥ ΤΟΜΕΑ ΑΘΗΝΩΝ
37	Δ. ΠΑΔΑΣ	ΝΟΤΙΟΥ ΤΟΜΕΑ ΑΘΗΝΩΝ
38	Δ. ΧΑΤΟΥ - ΤΑΥΡΟΥ	ΝΟΤΙΟΥ ΤΟΜΕΑ ΑΘΗΝΩΝ
39	Δ. ΑΓΙΟΥ ΦΑΛΗΡΟΥ	ΝΟΤΙΟΥ ΤΟΜΕΑ ΑΘΗΝΩΝ
40	Δ. ΑΤΣΙΝΙΟΥ - ΔΡΑΠΕΤΣΩΝΑΣ	ΠΕΙΡΑΙΩΣ
41	Δ. ΑΙΩΣ	ΠΕΙΡΑΙΩΣ
42	Δ. ΑΜΑΤΟΣ	ΠΕΙΡΑΙΩΣ
ΒΟΡΕΙΟΥ ΑΙΓΑΙΟΥ		
43	Δ. ΙΚΑΡΙΑΣ	ΙΚΑΡΙΑΣ
44	Δ. ΦΟΥΡΝΩΝ ΚΟΡΣΕΩΝ	ΙΚΑΡΙΑΣ
45	Δ. ΜΥΤΙΛΗΝΗΣ	ΛΕΣΒΟΥ
46	Δ. ΔΥΤΙΚΗΣ ΛΕΣΒΟΥ	ΛΕΣΒΟΥ
47	Δ. ΛΗΜΝΟΥ	ΛΗΜΝΟΥ
48	Δ. ΑΓΙΟΥ ΕΥΣΤΡΑΤΙΟΥ	ΛΗΜΝΟΥ
49	Δ. ΑΝΑΤΟΛΙΚΗΣ ΣΑΜΟΥ	ΣΑΜΟΥ
50	Δ. ΔΥΤΙΚΗΣ ΣΑΜΟΥ	ΣΑΜΟΥ
51	Δ. ΧΙΟΥ	ΧΙΟΥ
52	Δ. ΨΑΡΩΝ	ΧΙΟΥ
53	Δ. ΟΙΝΟΥΣΣΩΝ	ΧΙΟΥ

	ΔΗΜΟΣ	ΠΕΡΙΦΕΡΕΙΑΚΗ ΕΝΟΤΗΤΑ
ΚΡΗΤΗΣ		
	Δ. ΑΡΧΑΝΩΝ - ΑΣΤΕΡΟΥΣΙΩΝ	ΗΡΑΚΛΕΙΟΥ
	Δ. ΒΙΑΝΝΟΥ	ΗΡΑΚΛΕΙΟΥ
	Δ. ΜΑΛΕΒΙΖΙΟΥ	ΗΡΑΚΛΕΙΟΥ
	Δ. ΜΙΝΩΑ ΠΕΔΙΑΔΑΣ	ΗΡΑΚΛΕΙΟΥ
	Δ. ΓΟΡΤΥΝΑΣ	ΗΡΑΚΛΕΙΟΥ
	Δ. ΗΡΑΚΛΕΙΟΥ	ΗΡΑΚΛΕΙΟΥ
	Δ. ΧΕΡΣΟΝΗΣΟΥ	ΗΡΑΚΛΕΙΟΥ
	Δ. ΦΑΙΣΤΟΥ	ΗΡΑΚΛΕΙΟΥ
	Δ. ΑΓΙΟΥ ΝΙΚΟΛΑΟΥ	ΛΑΣΙΘΙΟΥ
	Δ. ΙΕΡΑΠΕΤΡΑΣ	ΛΑΣΙΘΙΟΥ
	Δ. ΣΗΤΕΙΑΣ	ΛΑΣΙΘΙΟΥ
	Δ. ΜΥΛΟΠΟΤΑΜΟΥ	ΡΕΘΥΜΝΗΣ
	Δ. ΑΓΙΟΥ ΒΑΣΙΛΕΙΟΥ	ΡΕΘΥΜΝΗΣ
	Δ. ΡΕΘΥΜΝΗΣ	ΡΕΘΥΜΝΗΣ
	Δ. ΚΑΝΤΑΝΟΥ - ΣΕΛΙΝΟΥ	ΧΑΝΙΩΝ
	Δ. ΚΙΣΣΑΜΟΥ	ΧΑΝΙΩΝ
	Δ. ΠΛΑΤΑΝΙΑ	ΧΑΝΙΩΝ
	Δ. ΧΑΝΙΩΝ	ΧΑΝΙΩΝ
	Δ. ΑΠΟΚΟΡΩΝΟΥ	ΧΑΝΙΩΝ
	Δ. ΓΑΥΔΟΥ	ΧΑΝΙΩΝ
	Δ. ΣΦΑΚΙΩΝ	ΧΑΝΙΩΝ
ΝΟΤΙΟΥ ΑΙΓΑΙΟΥ		
	Δ. ΑΝΔΡΟΥ	ΑΝΔΡΟΥ
	Δ. ΦΟΛΕΓΑΝΔΡΟΥ	ΘΗΡΑΣ
	Δ. ΘΗΡΑΣ	ΘΗΡΑΣ
	Δ. ΙΗΤΩΝ	ΘΗΡΑΣ
	Δ. ΣΙΚΙΝΟΥ	ΘΗΡΑΣ
	Δ. ΑΝΑΦΗΣ	ΘΗΡΑΣ
	Δ. ΛΕΙΨΩΝ	ΚΑΛΥΜΝΟΥ
	Δ. ΠΑΤΜΟΥ	ΚΑΛΥΜΝΟΥ
	Δ. ΚΑΛΥΜΝΙΩΝ	ΚΑΛΥΜΝΟΥ
	Δ. ΛΕΡΟΥ	ΚΑΛΥΜΝΟΥ
	Δ. ΑΓΑΘΟΝΗΣΙΟΥ	ΚΑΛΥΜΝΟΥ
	Δ. ΑΣΤΥΠΑΛΛΙΑΣ	ΚΑΛΥΜΝΟΥ
	Δ. ΚΑΖΟΥ	ΚΑΡΠΑΘΟΥ
	Δ. ΚΑΡΠΑΘΟΥ	ΚΑΡΠΑΘΟΥ
	Δ. ΚΥΘΟΥ	ΚΕΑΣ - ΚΥΘΟΥ
	Δ. ΚΕΑΣ	ΚΕΑΣ - ΚΥΘΟΥ
	Δ. ΚΩ	ΚΩ
	Δ. ΝΙΣΥΡΟΥ	ΚΩ
	Δ. ΚΙΜΩΛΟΥ	ΜΗΛΟΥ
	Δ. ΣΕΡΙΦΟΥ	ΜΗΛΟΥ
	Δ. ΣΙΦΝΟΥ	ΜΗΛΟΥ
	Δ. ΜΗΛΟΥ	ΜΗΛΟΥ
	Δ. ΜΥΚΟΝΟΥ	ΜΥΚΟΝΟΥ
	Δ. ΑΜΟΡΓΟΥ	ΝΑΞΟΥ
	Δ. ΝΑΞΟΥ ΚΑΙ ΜΙΚΡΩΝ ΚΥΚΛΑΔΩΝ	ΝΑΞΟΥ
	Δ. ΠΑΡΟΥ	ΠΑΡΟΥ
	Δ. ΑΝΤΙΠΑΡΟΥ	ΠΑΡΟΥ
	Δ. ΡΟΔΟΥ	ΡΟΔΟΥ
	Δ. ΧΑΛΚΗΣ	ΡΟΔΟΥ
	Δ. ΣΥΜΗΣ	ΡΟΔΟΥ
	Δ. ΘΛΟΥ	ΡΟΔΟΥ
	Δ. ΜΕΓΙΣΤΗΣ	ΡΟΔΟΥ
	Δ. ΣΥΡΟΥ - ΕΡΜΟΥΠΟΛΗΣ	ΣΥΡΟΥ
	Δ. ΘΗΝΟΥ	ΘΗΝΟΥ

Πίνακας παράκτιων Δήμων της χώρας (συνέχεια)

Σ		ΠΕΡΙΦΕΡΕΙΑΚΗ ΕΝΟΤΗΤΑ
ΔΥΤΙΚΗΣ ΕΛΛΑΔΟΣ		
54	Δ. ΑΚΤΙΟΥ - ΒΟΝΙΤΣΑΣ	ΑΙΤΩΛΟΑΚΑΡΝΑΝΙΑΣ
55	Δ. ΞΗΡΟΜΕΡΟΥ	ΑΙΤΩΛΟΑΚΑΡΝΑΝΙΑΣ
56	Δ. ΑΜΦΙΛΟΧΙΑΣ	ΑΙΤΩΛΟΑΚΑΡΝΑΝΙΑΣ
57	Δ. ΙΕΡΑΣ ΠΟΛΗΣ ΜΕΣΟΛΟΓΓΙΟΥ	ΑΙΤΩΛΟΑΚΑΡΝΑΝΙΑΣ
58	Δ. ΝΑΥΠΑΚΤΙΑΣ	ΑΙΤΩΛΟΑΚΑΡΝΑΝΙΑΣ
59	Δ. ΑΙΓΙΑΛΕΙΑΣ	ΑΧΑΪΑΣ
60	Δ. ΔΥΤΙΚΗΣ ΑΧΑΪΑΣ	ΑΧΑΪΑΣ
61	Δ. ΠΑΤΡΕΩΝ	ΑΧΑΪΑΣ
62	Δ. ΑΝΔΡΙΤΣΑΙΝΑΣ - ΚΡΕΣΤΕΝΩΝ	ΗΛΕΙΑΣ
63	Δ. ΑΝΔΡΑΒΙΔΑΣ - ΚΥΛΛΗΝΗΣ	ΗΛΕΙΑΣ
64	Δ. ΗΛΙΔΑΣ	ΗΛΕΙΑΣ
65	Δ. ΖΑΧΑΡΩΣ	ΗΛΕΙΑΣ
66	Δ. ΠΗΝΕΙΟΥ	ΗΛΕΙΑΣ
67	Δ. ΠΥΡΓΟΥ	ΗΛΕΙΑΣ
ΗΠΕΙΡΟΥ		
56	Δ. ΑΡΤΑΙΩΝ	ΑΡΤΗΣ
57	Δ. ΝΙΚΟΛΑΟΥ ΣΚΟΥΦΑ	ΑΡΤΗΣ
58	Δ. ΗΓΟΥΜΕΝΙΤΣΑΣ	ΘΕΣΣΠΡΩΤΙΑΣ
59	Δ. ΦΙΛΙΑΤΩΝ	ΘΕΣΣΠΡΩΤΙΑΣ
60	Δ. ΠΑΡΓΑΣ	ΠΡΕΒΕΖΗΣ
61	Δ. ΠΡΕΒΕΖΗΣ	ΠΡΕΒΕΖΗΣ
ΘΕΣΣΑΛΙΑΣ		
62	Δ. ΑΓΙΑΣ	ΛΑΡΙΣΗΣ
63	Δ. ΤΕΜΠΩΝ	ΛΑΡΙΣΗΣ
64	Δ. ΝΟΤΙΟΥ ΠΗΛΙΟΥ	ΜΑΓΝΗΣΙΑΣ
65	Δ. ΑΛΜΥΡΟΥ	ΜΑΓΝΗΣΙΑΣ
66	Δ. ΡΗΓΑ ΦΕΡΑΙΟΥ	ΜΑΓΝΗΣΙΑΣ
67	Δ. ΒΟΛΟΥ	ΜΑΓΝΗΣΙΑΣ
68	Δ. ΖΑΓΟΡΑΣ - ΜΟΥΡΕΣΙΟΥ	ΜΑΓΝΗΣΙΑΣ
69	Δ. ΑΛΟΝΝΗΣΟΥ	ΣΠΟΡΑΔΩΝ
70	Δ. ΣΚΙΑΘΟΥ	ΣΠΟΡΑΔΩΝ
71	Δ. ΣΚΟΠΕΛΟΥ	ΣΠΟΡΑΔΩΝ
ΙΟΝΙΩΝ ΝΗΣΩΝ		
72	Δ. ΖΑΚΥΝΘΟΥ	ΖΑΚΥΝΘΟΥ
73	Δ. ΙΘΑΚΗΣ	ΙΘΑΚΗΣ
74	Δ. ΠΑΞΩΝ	ΚΕΡΚΥΡΑΣ
75	Δ. ΒΟΡΕΙΑΣ ΚΕΡΚΥΡΑΣ	ΚΕΡΚΥΡΑΣ
76	Δ. ΚΕΝΤΡΙΚΗΣ ΚΕΡΚΥΡΑΣ	ΚΕΡΚΥΡΑΣ
77	Δ. ΝΟΤΙΑΣ ΚΕΡΚΥΡΑΣ	ΚΕΡΚΥΡΑΣ
78	Δ. ΑΡΓΟΣΤΟΛΙΟΥ	ΚΕΦΑΛΟΝΙΑΣ
79	Δ. ΛΗΞΟΥΡΙΟΥ	ΚΕΦΑΛΟΝΙΑΣ
80	Δ. ΣΑΜΗΣ	ΚΕΦΑΛΟΝΙΑΣ
81	Δ. ΜΕΓΑΝΗΣΟΥ	ΛΕΥΚΑΔΟΣ
82	Δ. ΛΕΥΚΑΔΟΣ	ΛΕΥΚΑΔΟΣ
ΚΕΝΤΡΙΚΗΣ ΜΑΚΕΔΟΝΙΑΣ		
83	Δ. ΑΛΕΞΑΝΔΡΕΙΑΣ	ΗΜΑΘΙΑΣ
84	Δ. ΑΜΠΕΛΟΚΗΠΩΝ - ΜΕΝΕΜΕΝΗΣ	ΘΕΣΣΑΛΟΝΙΚΗΣ
85	Δ. ΒΟΛΒΗΣ	ΘΕΣΣΑΛΟΝΙΚΗΣ
86	Δ. ΘΕΡΜΗΣ	ΘΕΣΣΑΛΟΝΙΚΗΣ
87	Δ. ΘΕΡΜΑΪΚΟΥ	ΘΕΣΣΑΛΟΝΙΚΗΣ
88	Δ. ΘΕΣΣΑΛΟΝΙΚΗΣ	ΘΕΣΣΑΛΟΝΙΚΗΣ
89	Δ. ΔΕΛΤΑ	ΘΕΣΣΑΛΟΝΙΚΗΣ
90	Δ. ΚΑΛΑΜΑΡΙΑΣ	ΘΕΣΣΑΛΟΝΙΚΗΣ
91	Δ. ΠΥΛΑΙΑΣ - ΧΟΡΤΙΑΤΗ	ΘΕΣΣΑΛΟΝΙΚΗΣ
92	Δ. ΠΥΔΝΑΣ - ΚΟΛΙΝΔΡΟΥ	ΠΙΕΡΙΑΣ
93	Δ. ΔΙΟΥ - ΟΛΥΜΠΟΥ	ΠΙΕΡΙΑΣ
94	Δ. ΚΑΤΕΡΙΝΗΣ	ΠΙΕΡΙΑΣ
95	Δ. ΑΜΦΙΠΟΛΗΣ	ΣΕΡΡΩΝ
96	Δ. ΚΑΣΣΑΝΔΡΑΣ	ΧΑΛΚΙΔΙΚΗΣ
97	Δ. ΑΡΙΣΤΟΤΕΛΗ	ΧΑΛΚΙΔΙΚΗΣ
98	Δ. ΠΟΛΥΓΥΡΟΥ	ΧΑΛΚΙΔΙΚΗΣ
99	Δ. ΝΕΑΣ ΠΡΟΠΟΝΤΙΔΑΣ	ΧΑΛΚΙΔΙΚΗΣ
100	Δ. ΣΙΘΩΝΙΑΣ	ΧΑΛΚΙΔΙΚΗΣ

Σ		ΠΕΡΙΦΕΡΕΙΑΚΗ ΕΝΟΤΗΤΑ
ΠΕΛΟΠΟΝΝΗΣΟΥ		
	Δ. ΕΠΙΔΑΥΡΟΥ	ΑΡΓΟΛΙΔΟΣ
	Δ. ΝΑΥΠΛΙΕΩΝ	ΑΡΓΟΛΙΔΟΣ
	Δ. ΕΡΜΙΟΝΙΔΑΣ	ΑΡΓΟΛΙΔΟΣ
	Δ. ΑΡΓΟΥΣ - ΜΥΚΗΝΩΝ	ΑΡΓΟΛΙΔΟΣ
	Δ. ΒΟΡΕΙΑΣ ΚΥΝΟΥΡΙΑΣ	ΑΡΚΑΔΙΑΣ
	Δ. ΝΟΤΙΑΣ ΚΥΝΟΥΡΙΑΣ	ΑΡΚΑΔΙΑΣ
	Δ. ΒΕΛΟΥ - ΒΟΧΑΣ	ΚΟΡΙΝΘΙΑΣ
	Δ. ΛΟΥΤΡΑΚΙΟΥ - ΑΓΙΩΝ ΘΕΟΔΩΡΩΝ	ΚΟΡΙΝΘΙΑΣ
	Δ. ΚΟΡΙΝΘΙΩΝ	ΚΟΡΙΝΘΙΑΣ
	Δ. ΣΙΚΥΟΝΙΩΝ	ΚΟΡΙΝΘΙΑΣ
	Δ. ΞΥΛΟΚΑΣΤΡΟΥ - ΕΥΡΩΣΤΙΝΗΣ	ΚΟΡΙΝΘΙΑΣ
	Δ. ΑΝΑΤΟΛΙΚΗΣ ΜΑΝΗΣ	ΛΑΚΩΝΙΑΣ
	Δ. ΕΥΡΩΤΑ	ΛΑΚΩΝΙΑΣ
	Δ. ΕΛΑΦΟΝΗΣΟΥ	ΛΑΚΩΝΙΑΣ
	Δ. ΜΟΝΕΜΒΑΣΙΑΣ	ΛΑΚΩΝΙΑΣ
	Δ. ΤΡΙΦΥΛΙΑΣ	ΜΕΣΣΗΝΙΑΣ
	Δ. ΔΥΤΙΚΗΣ ΜΑΝΗΣ	ΜΕΣΣΗΝΙΑΣ
	Δ. ΠΥΛΟΥ - ΝΕΣΤΟΡΟΣ	ΜΕΣΣΗΝΙΑΣ
	Δ. ΜΕΣΣΗΝΗΣ	ΜΕΣΣΗΝΙΑΣ
	Δ. ΚΑΛΑΜΑΤΑΣ	ΜΕΣΣΗΝΙΑΣ
ΣΤΕΡΕΑΣ ΕΛΛΑΔΟΣ		
	Δ. ΔΙΣΤΟΜΟΥ - ΑΡΑΧΟΒΑΣ - ΑΝΤΙΚΥΡΑΣ	ΒΟΙΩΤΙΑΣ
	Δ. ΛΕΒΑΔΕΩΝ	ΒΟΙΩΤΙΑΣ
	Δ. ΘΗΒΑΙΩΝ	ΒΟΙΩΤΙΑΣ
	Δ. ΤΑΝΑΓΡΑΣ	ΒΟΙΩΤΙΑΣ
	Δ. ΟΡΧΟΜΕΝΟΥ	ΒΟΙΩΤΙΑΣ
	Δ. ΚΑΡΥΣΤΟΥ	ΕΥΒΟΙΑΣ
	Δ. ΔΙΡΦΥΩΝ - ΜΕΣΣΑΠΙΩΝ	ΕΥΒΟΙΑΣ
	Δ. ΜΑΝΤΟΥΔΙΟΥ - ΛΙΜΝΗΣ - ΑΓΙΑΣ ΑΝΝΑΣ	ΕΥΒΟΙΑΣ
	Δ. ΕΡΕΤΡΙΑΣ	ΕΥΒΟΙΑΣ
	Δ. ΙΣΤΙΑΙΑΣ - ΑΙΔΗΨΟΥ	ΕΥΒΟΙΑΣ
	Δ. ΧΑΛΚΙΔΕΩΝ	ΕΥΒΟΙΑΣ
	Δ. ΣΚΥΡΟΥ	ΕΥΒΟΙΑΣ
	Δ. ΚΥΜΗΣ - ΑΛΙΒΕΡΙΟΥ	ΕΥΒΟΙΑΣ
	Δ. ΛΟΚΡΩΝ	ΦΘΙΩΤΙΔΟΣ
	Δ. ΚΑΜΕΝΩΝ ΒΟΥΡΛΩΝ	ΦΘΙΩΤΙΔΟΣ
	Δ. ΣΤΥΛΙΔΟΣ	ΦΘΙΩΤΙΔΟΣ
	Δ. ΛΑΜΙΕΩΝ	ΦΘΙΩΤΙΔΟΣ
	Δ. ΔΩΡΙΔΟΣ	ΦΩΚΙΔΟΣ
	Δ. ΔΕΛΦΩΝ	ΦΩΚΙΔΟΣ



Γενική Γραμματεία
Πολιτικής Προστασίας

www.civilprotection.gr

